

PREFECTURE DES HAUTES-ALPES

DIRECTION DE L'ADMINISTRATION GENERALE ET DE LA REGLEMENTATION
Bureau du Cadre de Vie.

Arrêté Préfectoral du 26 Mars 1986

OBJET Protection du biotope du marais de
MANTEYER et de LA ROCHE DES **ARNAUDS**.

SB / BM

LE PREFET, COMMISSAIRE DE LA REPUBLIQUE
DU DEPARTEMENT DES HAUTES-ALPES

W la loi n° 76.629 du 10 Juillet 1976 relative à la protection de la nature ;

W le décret n° 77.1295 du 25 Novembre 1977 pris pour l'application des articles 3 et 4 de la loi susvisée, relatif à la protection de la flore et de la faune sauvages, du patrimoine naturel français et notamment ses articles 4 et 5 ;

VU les arrêtés interministériels du 24 Avril 1979 et du 17 Avril 1981 fixant les listes des **espèces animales protégées**

W **l'arrêté** interministériel du 20 Janvier 1982 modifié fixant la liste des espèces végétales protégées ;

W l'avis du 4 Juillet 1985 de la Commission **Départementale** des sites siégeant en formation de protection de la nature ;

W l'avis du Président de la Chambre **d'Agriculture** ;

CONSIDERANT que les terrains en cause constituent un biotope remarquable, principalement par la variété et la **rareté** des espèces **protégées**, notamment d'oiseaux qui **s'y** abritent, **s'y** nourrissent, ou **s'y** reproduisent ;

CONSIDERANT **que** le maintien en **l'état** de ces terrains est nécessaire à la survie de ces espèces ;

SUR proposition du Secrétaire Général des Hautes-Alpes par **intérim** ;

A R R E T E :

.../...

ARTICLE 1 : Est prescrite la **préservation** du biotope **constitué** par les terrains définis **RU plan annexé**, situés sur les communes de **MANTEYER** et **LA ROCHE DES ARNAUDS**.

ARTICLE 2 : Les **feux** de quelque nature qu'ils soient, les **activités industrielles**, les **travaux publics ou privés**, notamment ceux tendant à l'**assèchement** du marais, les **recherches ou exploitations minières**, le **campement sous tente ou abris quelconque**, l'**introduction de chiens** à l'exception de ceux **nécessaires** à l'**activité pastorale** et à la **pratique de la chasse**, l'**introduction de véhicules** à moteur à l'exception de ceux **nécessaires** à la **pratique agricole**, l'**introduction, l'arrachage et la destruction des végétaux** non cultivés, le **survol de tout aéronef** à moins de 300 m au dessus du sol, et de façon **générale**, tous **actes ou travaux** pouvant porter atteinte à la **tranquillité des espèces animales protégées**, sont interdites.

ARTICLE 3 : La **chasse** est **exclusivement autorisée** pendant 15 jours à **compter** de l'**ouverture** et les 1^{er} et 3^{er} dimanche du mois de novembre, **périodes pendant lesquelles** elle reste soumise à la **réglementation en vigueur**.

ARTICLE 4 : L'**exercice de la pêche** se pratique **conformément** à la réglementation en vigueur.

ARTICLE 5 : Les **plantations, la coupe ou l'exploitation d'arbres** et les **activités agricoles** à l'exception des **activités pastorales** sont interdites sur les terrains de la zone dite à **réglementation spécifique**, incluse dans ceux définis à l'article 1^{er} et définie sur le plan annexé.

ARTICLE 6 : Des **autorisations préfectorales** pourront être accordées pour tout acte dérogeant aux articles 2, 3 et 5 ci-dessus.

ARTICLE 7 : Le présent arrêté sera **affiché** dans les communes de **MANTEYER** et de **LA ROCHE DES ARNAUDS**. Il sera publié au recueil des **actes administratifs des HAUTES-ALPES** et notifié dans deux journaux régionaux ou locaux diffusés dans tout le département. Le plan annexé pourra être consulté en Mairie de **MANTEYER** et de **LA ROCHE DES ARNAUDS**.

ARTICLE 8 : - Le **Secrétaire Général de la Préfecture des Hautes-Alpes par intérim**,
- Le **Maire de MANTEYER**,
--Le **Maire de LA ROCHE DES ARNAUDS**,

- Le Directeur **Départemental** de **l'Agriculture** et de la **Forêt**,
- Le Chef **d'Escadron** Commandant le Groupement de Gendarmerie des Hautes-Alpes,
- Les **Gardes** de la **Fédération Départementale** des Chasseurs,
- Les Gardes de la **Fédération Départementale** des Associations de **Pêche** et de Pisciculture des Hautes-Alpes,
- Les Gardes assermentés,

sont **chargés**, chacun en ce qui **le** concerne de l'application du **présent arrêté**.

FAIT A GAP, le **26 MARS 1986**

POUR AMPLIATION

Pour le Préfet, Commissaire
de la République et par **délégation**
L'Attaché, Chef de Bureau

LE PREFET,
COMMISSAIRE DE LA REPUBLIQUE

SS

Sylviane BERTILLOT

Lucien KALFON

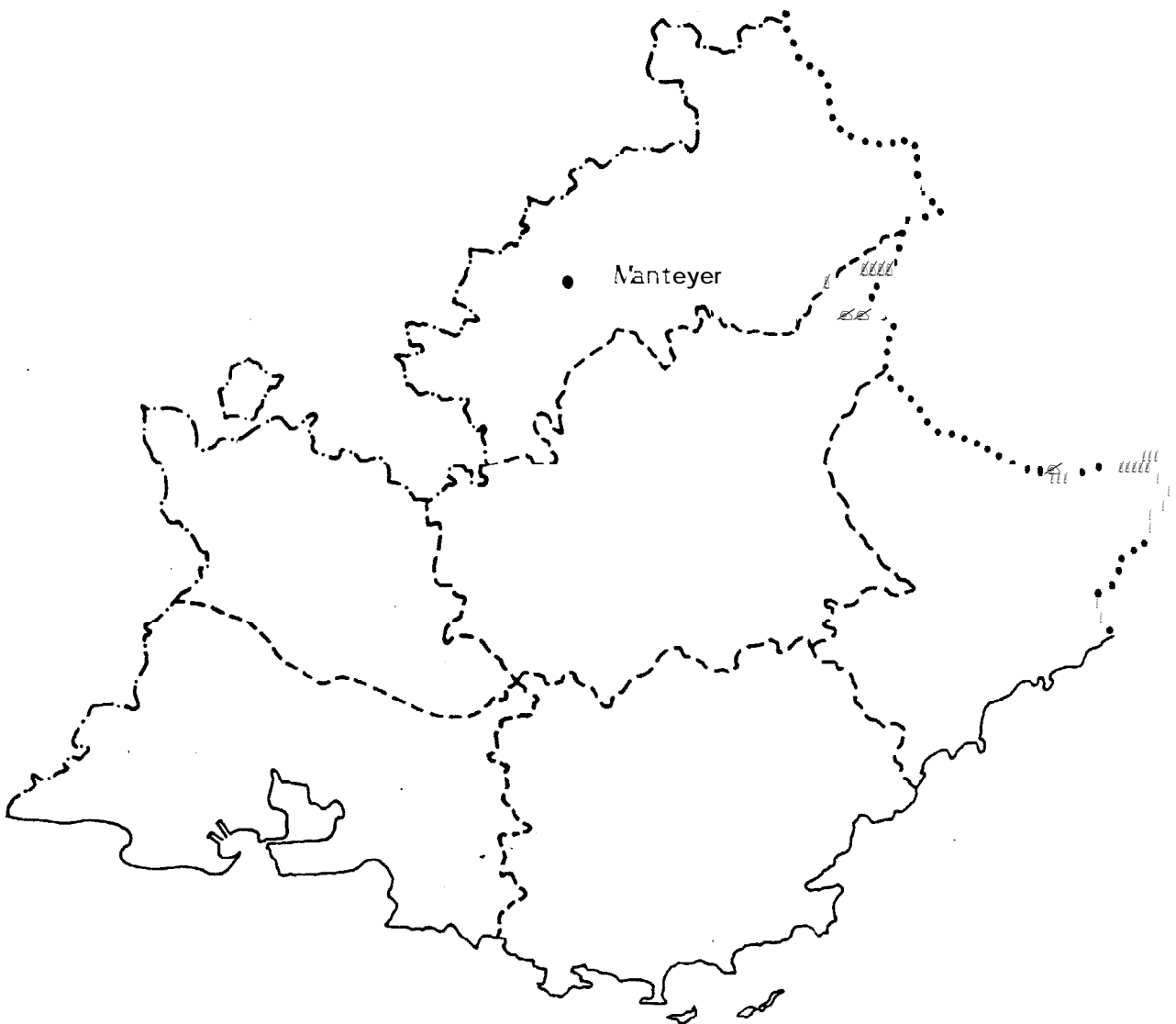


Arrêté de conservation du biotope : Marais de MANTEYER
et de la ROCHE DES ARNAUDS (Hautes Alpes)

T i t r e : SITUATION 'REGIO'NALE

Date : Arrêté préfectoral du 26 mars 1986

Echelle :





Arrêté de conservation du biotope : Marais de MANTEYER et de la ROCHE DES ARNAUDS (Hautes Alpes)

Titre : Plan de situation

Date : Arrêté préfectoral du 26 mars 1956

Echelle : 1/25000

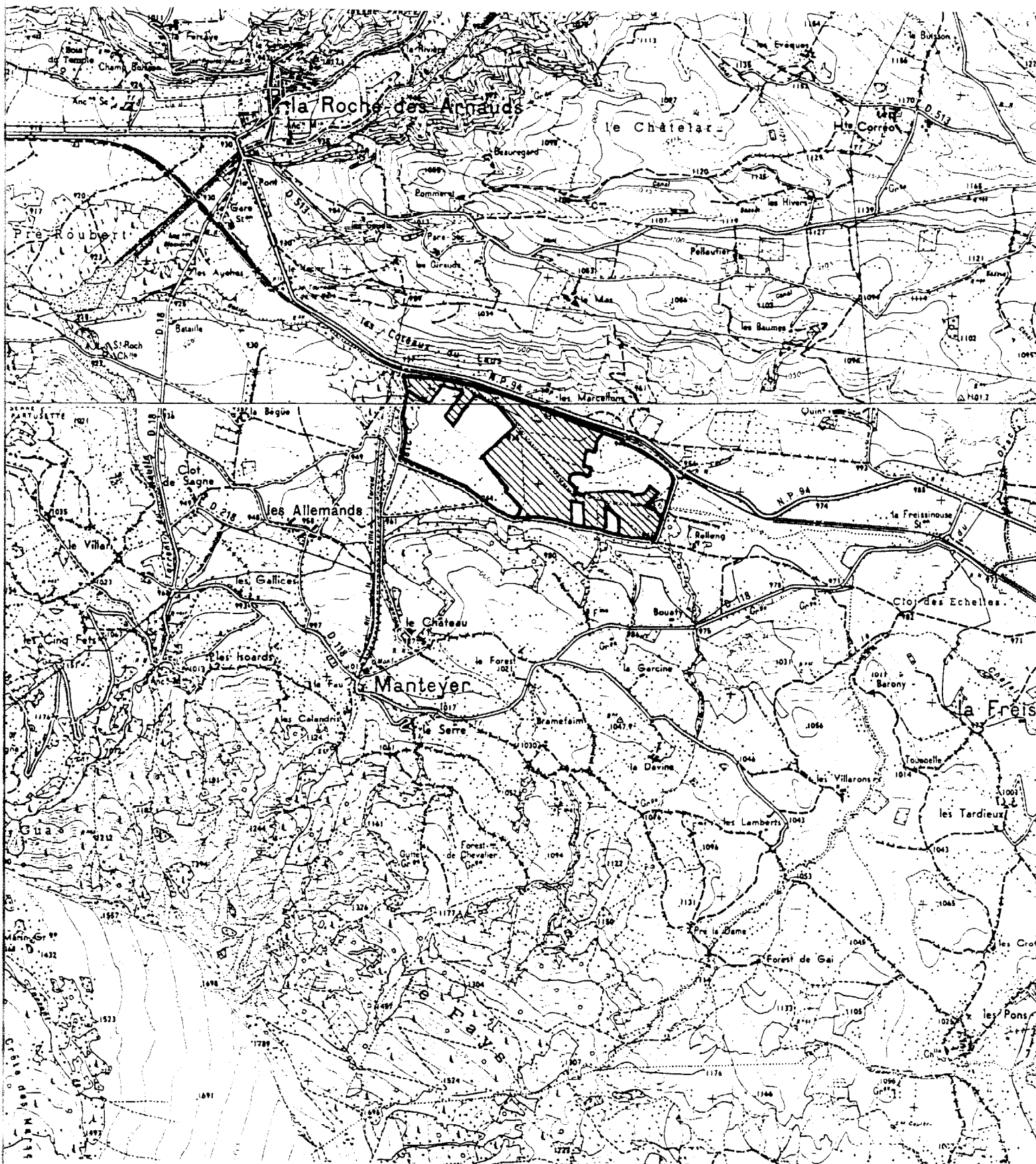
0 500 m



Limite des terrains soumis à l'arrêté



Zone à réglementation spécifique (article 5 de l'arrêté)



	Les Saignes	La Roche des Armands
481	19 a 73	508 = 4a 78
482	18 a 09	509 76
483	32 a 16	510 11a 31
484	25 a 60	511 1a 76
485	14 a 16	512 60
486	25 a 95	513 11a 10
487	16 a 79	514 28a 50
488	21 a 68	515 69a 88
489	8 a 80	516 10a 87
490	37 a 80	517 36a 15
491	40 a 82	518 12a 05
492	1 ha 33 a 84	519 9a 39
493	82 a 64	520 25a 83
494	66 a 32	521 11a 76
495	1 ha 10 a 90	522 19a 20
496	38 a 24	523 16a 00
497	7 a 04	524 13a 92
498	15 a 66	525 43a 20
499	1 ha 92 a 60	526 3a 16
500	25 a 52	527 38a 70
501	15 a 11	528 3a 70
502	26 a 58	529 22a 50
503	29 a 05	530 52a 30
504	27 a 94	531 32a 40
505	2 a 36	532 6a 51
506	8 a 50	533 8a 88
507	20	534 1a 85

Suite


Section D.

535	1 a 85
536	25 a 12
537	30 a 15
538	11 a 86
539	3 a 98
540	24 a 11
541	31 a 24
542	12 a 51
543	15 a 93
544	38 a 11
545	1 ha 23 a 30
546	24 a 06
547	13 a 92
548	92 a 65
549	<u>6 a 11</u>

13 ha 99 a 84 ca

Certifié conforme à l'Etat de Section
de la Commune de La Roche des Arnauds

P/le Maire



Monsieur,

veuillez trouver ci-joint les renseignements que vous me demandiez dans votre courrier du 2 septembre 1987 concernant l'anémone de biotope des Marais de Hanreyer.

MNA

V/Reg : C.G./VB MNA n° 251.

no	contenance			no	contenance		
	ha	a	ca		ha	a	ca
(prise dans le cadre de l'établissement)							
3		47	32	29	1	00	90
4	2	29	28	30		69	03
5		51	46	31		68	56
6		96	63	32		45	08
7		26	89	33		47	82
8		20	69	34		18	29
9		55	63	35		35	67
10		64	42	36		66	85
11		9	28	37	2	64	31
12	1	93	32	38		60	70
13		19	33	39		79	10
14		49	98	40		42	30
15		64	74	41		57	82
16		64	94	42		25	99
17		41	14	43		27	68
18		64	84	44		19	36
19		92	40	45		40	72
20		4	20	46		69	76
21		70	43	47		33	46
22	3	38	47	48		41	99
23		97	42	49		94	27
24	3	87	46	50		77	70
25	1	04	00	51		15	70
26		9	30	52		69	73
27		17	6	53		56	90
28	2	14	05	54		87	05
				55		36	21
				56		10	96
				58		28	96

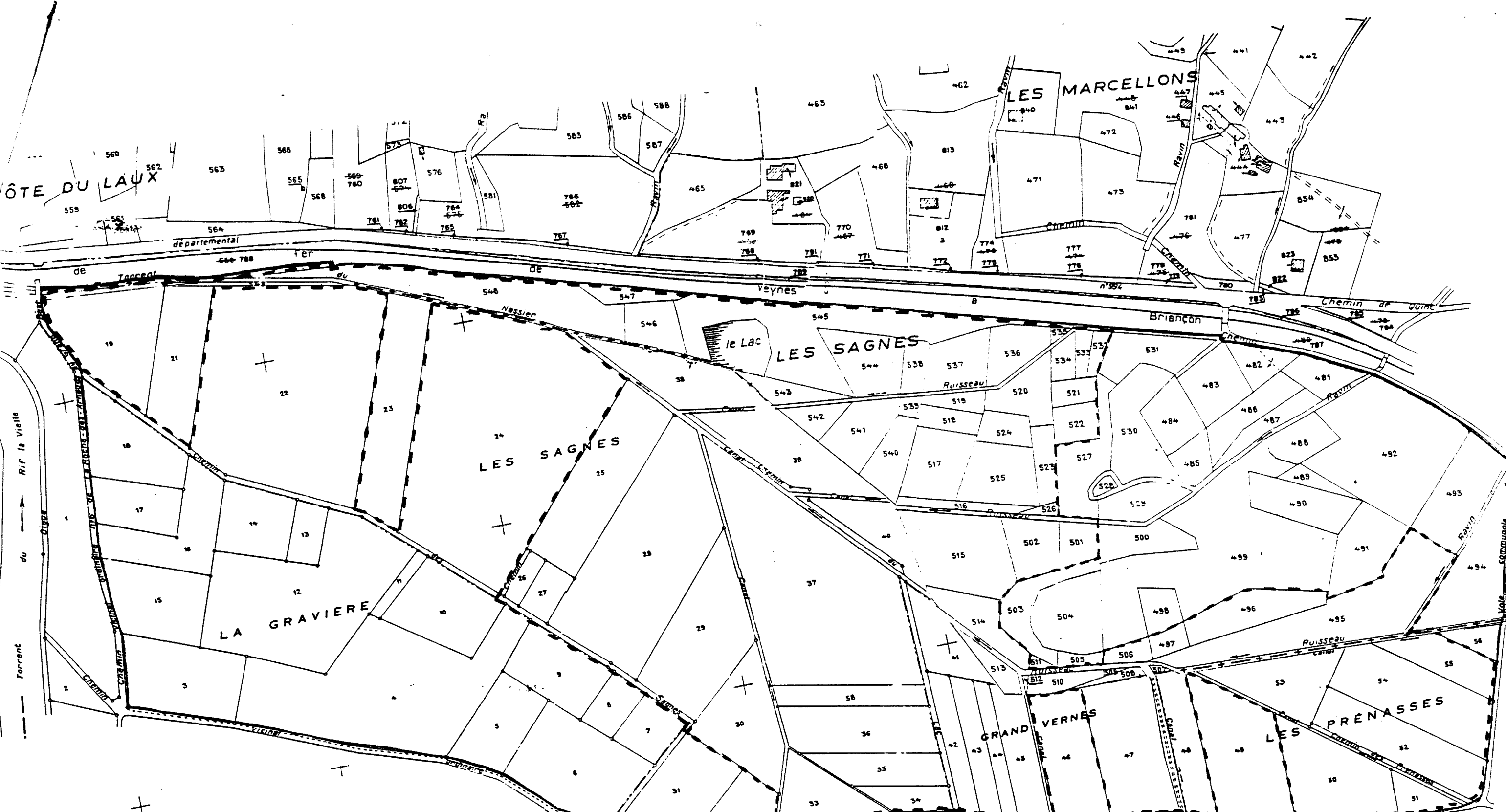
41 ha 31 a 07 ca

Je vous prie d'agréer, Monsieur, l'expression de mes sentiments distingués.

PROVENCE - ALPES COTE D'AZUR
 22 SEP. 87
 003685

Le Maire

[Signature]



- Commune de MANTEYER
 Extrait du plan cadastral
 Section X feuille unique

- Commune de LA ROCHE DES ARNAUDS :
 Extrait du plan cadastral
 Section D feuille N° 3

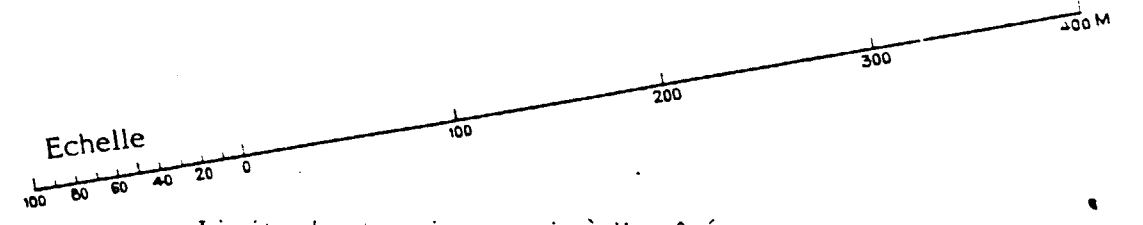
Tare Direction - Le Bureau
 M. de la Roche des Arnauds a mon
 adresse le 26 Mars 1938

LA ROCHE
 Pour le Préfet, Commissaire
 de la République et par délégation,
 l'Attaché, Chef de Bureau.

SB

Sylviane BERTHILLOT

Echelle



— Limite des terrains soumis à l'arrêté
 - - - Limite de la zone à règlement spécifique (article 5)