



Liberté • Égalité • Fraternité
RÉPUBLIQUE FRANÇAISE

PRÉFECTURE DE LA DRÔME

Valence, le - 4 AVR. 2007

ARRETE PREFECTORAL n° 07.1685
portant création d'une zone de protection des biotopes
dite de « Le Robinet, les Roches, Malemouche, les Oliviers »

Le Préfet de la Drôme
Chevalier de la Légion d'Honneur
Chevalier de l'Ordre National du Mérite

- VU les articles L 411-1, L411-2, L 415-1 à L 415-5 et R 211-12 à R 211-14 du code de l'environnement ;
- VU l'arrêté du 17 avril 1981 modifié, fixant la liste des espèces de mammifères protégés sur l'ensemble du territoire national ;
- VU l'arrêté du 17 avril 1981 modifié, fixant la liste des espèces d'oiseaux protégées sur l'ensemble du territoire national ;
- VU l'arrêté du 20 janvier 1982, modifié par l'arrêté du 15 septembre 1982, fixant la liste des espèces végétales protégées sur l'ensemble du territoire national ;
- VU l'arrêté du 4 décembre 1990 relatif à la liste des espèces végétales protégées en région Rhône-Alpes complétant la liste nationale ;
- VU l'arrêté du 22 juillet 1993 fixant la liste des amphibiens et reptiles protégés sur l'ensemble du territoire ;
- VU l'avis favorable de la chambre départementale de l'agriculture en date du 12 juin 2006 ;
- VU l'avis favorable de la commission départementale des sites, perspectives et paysages, siégeant en formation de protection de la nature en date du 29 juin 2006
- CONSIDERANT que le biotope d'une espèce résulte des interactions entre la faune, la flore et les caractéristiques physiques et chimiques du milieu ; et qu'une perturbation ou une atteinte portée à l'un de ces éléments peut engendrer un déséquilibre préjudiciable au maintien de l'espèce ;
- CONSIDERANT que les données disponibles en matière de flore et faune mettent en évidence l'intérêt écologique des milieux situés sur le plateau des communes de Châteauneuf du Rhône et Donzère et son piémont immédiat, ainsi que la présence sur cette zone de nombreuses espèces végétales et animales protégées au niveau national, et notamment :
- Flore
Associations végétales caractéristiques de la transition de la zone méditerranéenne avec notamment le cortège floristique du chêne vert (*Quercus ilex*), chêne kermès (*Quercus coccifera*), filarias (*Phyllirea angustifolia*), fragon (*Ruscus aculeatus*), Brachypode rameux (*Brachypodium ramosum*)

Espèces protégées au niveau national

Hormathophylla macrocarpa (DC.) K pfer (*Brassicaceae*), Orchis coriophora L. (*Orchidaceae*)

Espèces protégées au niveau r gional

Epipactis fibri (*Asteraceae*), Dianthus sylvestris Wulfen subsp. Longicaulis (Ten.) Greuter & Burdet var. godronianus (Jordan) Kerguelen (*Caryophyllaceae*), Barlia robertiana (Loisel.) Greuter (*Orchidaceae*), Epipactis rhodanensis A ; Ggyaudan & K. Robatsch (1994) (*Orchidaceae*), Himantoglossum hircinum (L.) Sprengel (*orchidaceae*), Ophrys apifera Hydson (*Orchidaceae*), Ophrys scolopax Cav. (*Orchidaceae*), Ophrys sphegodes Miller subsp. Araneola (Reichenb.) lainz (*Orchidaceae*), Orchis militaris L. (*Orchidaceae*), Orchis purpurea Hdson (*Orchidaceae*), Ruscus aculeatus L. (*Ruscaeeae*), Bombycilaena erecta (L.) Smolj (*Asteraceae*), Iris lutescens Lam. (*Iridaceae*)

Espèces protégées au niveau d partemental

Epipactis muelleri Godfery (*Orchidaceae*), Limodorum abortivum (L.) Swartz (*Orchidaceae*)

• Les mammif res

Grand rhinolophe (*Rhinolophus ferruequinum*) Murin de Daubenton (Myotis daubentoni), Grand murin (*Myotis myotis*), Petit murin (*Myotis blythii*), Oreillard gris (*Plecotus austriacus*), , Pipistrelle de Kuhl (Pipistrellus kuhli), Pipistrelle commune (Pipistrellus pipistrellus), Miniopt re de Schreibers (*Miniopterus schreibersi*), Molosse de Cestoni (*Tadarida teniotis*), Genette (*Genetta genetta*), Musaraigne musette (*Crocidura russula*).

• Les oiseaux

Accenteur alpin (Prunella collaris), Alouette lulu (*Lullula arborea*), Bondr e apivore (*Pernis apivorus*), Bouscarle de cetti (*Cettia cetti*), Bruant zizi (*Emberiza cirulus*), Buse variable (*Buteo buteo*), Chardonneret  l gant (*Carduelis carduelis*), Circa te Jean-le-blanc (*Circaetus gallicus*), Coucou gris (*Cuculus canorus*), Engoulevent d'Europe (*Caprimulgus europaeus*), Epervier d'Europe (*Accipiter nisus*), Faucon cr cerelle (*Falco tinnunculus*), Faucon hobereau (*Falco subuteo*), Faucon p lerin (*Falco peregrinus*), Fauvette   t te noire (*Sylvia atricapilla*), Fauvette m lanoc phale (*Sylvia melanocephala*), Fauvette pitchou, Sylvia undata, Gobemouche noir (*Ficedula hypoleuca*), Grand-Duc d'Europe (*Bubo bubo*), Gros bec casse-noyaux, (*Coccothraustes coccothraustes*), Gu pier d'Europe (*Merops apiaster*), Hirondelle de rochers (*Hirundo rupestris*), Hirondelle rustique (*Hirundo rustica*), Linotte m lodieuse (*Carduelis canabina*), Lorient d'Europe (*Oriolus oriolus*), Martinet   ventre blanc (*Apus melba*), Martinet noir (*Apus apus*), M sange   longue queue (*Aegithalos caudatus*), M sange bleue (*Parus caeruleus*), M sange charbonni re (*Parus major*), Milan noir (*Milvus migrans*), Milan royal (*Milvus milvus*), Monticole bleu (*Monticola solitarius*), Pic vert (*Picus viridis*), Pinson des arbres (*Fringilla coelebs*), Pinson du nord (*Fringilla montifringilla*), Pipit des arbres, Pouillot de Bonelli (*Phylloscopus bonelli*), Pouillot fitis (*Phylloscopus Trochilus*), Pouillot v loce (*Phylloscopus collibita*), R miz penduline (*Remiz pendulinus*), Roitelet   triple bandeau (*Regulus ignicapillus*), Roitelet hupp  (*Regulus regulus*), Rossignol philom le (*Luscinia megarhynchos*), Rougegorge familier (*Erithacus rubecula*), Rougequeue noir (*Phoenicurus ochuros*), Rousserolle turdo ide (*Acrocephalus arundinaceus*), Rousserolle effarvatte (*Acrocephalus scirpaceus*), Serin cini (*Serinus serinus*), Tarin des aulnes (*Carduelis spinus*), Verdier d'Europe (*Carduelis chloris*).

• Les reptiles

L zard des murailles (*Podarcis muralis*), L zard vert (*Lacerta viridis*), L zard ocell  (*Lacerta lapida*) , Vip re aspic (*Vipera aspis*), Couleuvre verte et jaune (*Coluber viridiflavus*), Couleuvre de Montpellier (*Malpolon monspessulanus*).

• Les amphibiens

Salamandre tachet e (*Salamandra salamandra*).

CONSIDERANT que la zone représente un des derniers espaces d'environnement encore subspontané dans le contexte général de la vallée du Rhône et qu'elle constitue de ce fait une zone refuge pour un grand nombre d'espèces dont les milieux ont été remaniés et perturbés sur l'axe rhodanien en général,

CONSIDERANT qu'il y a lieu de réglementer les activités dans la zone du plateau de Donzère, situé sur les communes de Châteauneuf du Rhône et Donzère, afin d'assurer la préservation et la tranquillité des biotopes nécessaires à l'alimentation, la reproduction, au repos et à la survie de plusieurs espèces protégées de mammifères, d'oiseaux, d'amphibiens et d'insectes ainsi qu'au développement d'espèces végétales protégées ;

SUR proposition du secrétaire général de la Drôme ;

ARRETE

I - DELIMITATION

Article 1er

Afin de garantir l'équilibre biologique des milieux naturels et la conservation des biotopes nécessaires à l'alimentation, la reproduction, au repos et à la survie des espèces animales ci-après mentionnées, il est instauré une zone de protection des biotopes sous la dénomination de «Le Robinet, les Roches, Malemouche, les Oliviers» Les espèces concernées, protégées au niveau national ou régional, sont notamment les suivantes :

- Plantes

Protection nationale : *Hormathophylla macrocarpa* (DC.) Küpfer (*Brassicaceae*), *Orchis coriophora* L. (*Orchidaceae*),

Protection régionale : *Ophrys apifera* Hydson (*Orchidaceae*), *Ophrys scolopax* Cav. (*Orchidaceae*), *Ophrys sphegodes* Miller subsp. *Araneola* (Reichenb.) Iainz (*Orchidaceae*), *bombycilaena erecta* (L.) Smolj (*Asteraceae*), *Iris lutescens* Lam. (*Iridaceae*) espèces protégées au niveau régional.

- Mammifères

Genette (*Genetta genetta*), Murin de Daubenton (*Myotis daubentoni*), Murin à oreilles échanquées (*Myotis emarginatus*), Noctule commune (*Nyctalus noctula*), Pipistrelle de Kuhl (*Pipistrellus kuhli*), Pipistrelle commune (*Pipistrellus pipistrellus*,

- Oiseaux nicheurs

Alouette lulu (*Lullula arborea*), Bergeronnette grise (*Motacilla alba*), Bouscarle de cetti (*Cettia cetti*), Bruant zizi (*Emberiza cirius*), Chardonneret élégant (*Carduelis carduelis*), Choucas des tours (*Corvus monedula*), Engoulevent d'Europe (*Caprimulgus europaeus*), Faucon crécerelle (*Falco tinnunculus*), Fauvette à tête noire (*Sylvia atricapilla*), Fauvette mélanocéphale (*Sylvia melanocephala*), Fauvette passerinette (*Sylvia cantillans*),

- Oiseaux nicheurs (suite)

Geai des chênes (*Garrulus glandarius*), Gobemouche gris (*Muscicapa striata*), Grand-Duc d'Europe (*Bubo bubo*), Hironnelle de fenêtre (*Delichon urbica*), Hironnelle de rochers (*Hirundo rupestris*), Martinet à ventre blanc (*Apus melba*), Mésange à longue queue (*Aegithalos caudatus*), Mésange bleue (*Parus caeruleus*), Mésange charbonnière (*Parus major*), Milan royal (*Milvus milvus*), Moineau domestique (*Passer domesticus*), Monticole bleu (*Monticola solitarius*), Pic vert (*Picus viridis*), Pouillot de Bonelli (*Phylloscopus bonelli*), Pouillot véloce (*Phylloscopus collybita*), Roitelet à triple bandeau (*Regulus ignicapillus*), Rossignol philomèle

(*Luscinia megarhynchos*), Rougegorge familier (*Erithacus rubecula*), Rougequeue noir (*Phoenicurus ochuros*), Serin cini (*Serinus serinus*), Verdier d'Europe (*Carduelis chloris*),

• Reptiles

Salamandre tachetée (*Salamandra salamandra*), Lézard des murailles (*Podarcis muralis*), Lézard vert (*Lacerta viridis*), Vipère aspic (*Vipera aspis*), Couleuvre verte et jaune (*Coluber viridiflavus*), Couleuvre de Montpellier (*Malpolon monspessulanus*).

Cette zone est située sur le territoire des communes de Châteauneuf du Rhône et Donzère.

Elle figure sur les extraits de plans cadastraux portés à l'annexe 1, et correspond à des parcelles cadastrales :

- de la section A de la commune de Donzère (feuilles A1, A2 et A3) :
n° 2, 3, 4, 5, 35, 36, 37, 41, 42, 43, 44, 45, 46, 47, 48, 49, 50, 95, 96, 99, 100, 101, 102, 103, 104, 105, 106, 107, 108, 109, 111, 112, 113, 114, 115, 116, 117, 118, 119, 120, 121, 122, 727, 728, 729, 730, 598, 125, 126, 127, 128, 129, 130, 131, 132, 133, 134, 135, 136, 137, 138, 139, 140, 141, 142, 143, 144, 145, 146, 147, 148, 149, 150, 151, 152, 204, 205, 206 (partie), 207 (partie), 208, 209, 210, 211, 212, 213, 214, 215, 216, 217, 218, 219, 220, 221, 222, 223, 224, 225, 226, 227, 228, 229, 230, 231, 232, 233, 234, 235, 236, 237, 238, 239, 240, 241, 242, 243, 244, 245, 246, 247, 248, 249, 250, 251, 254, 255, 256, 257, 258, 259, 260, 261, 264, 265, 266, 267, 268, 271, 272, 273, 274, 275, 276, 349, 643, 644, 645, 646, 647, 890, 891 (partie)
- des sections AE et AH de la commune de Châteauneuf du Rhône. :
Section AE : n° 3, 4, 5, 6, 7, 8, 9, 10, 11, 12, 13, 14, 15, 18, 19, 20, 21, 22, 23, 24, 25, 26, 27, 28, 29, 30, 31, 32, 33, 34, 35, 36, 37, 38, 39, 40, 41, 42, 43, 44, 45, 46, 47, 48, 49, 50, 51, 52, 53, 54, 55, 56, 57, 58, 59, 60, 61, 62, 63, 64, 65, 66, 67, 68, 69, 70, 71, 72, 73, 133, 134, 135, 136, 137, 138, 139.
Section AH : n° 5, 23, 24, 25, 26, 27, 28, 29, 30, 33, 34, 35, 36, 37, 38, 39, 40, 41, 42, 43, 44, 45, 46, 47, 48, 49, 50, 51, 52, 53, 54, 55, 56, 57, 58, 59, 60, 61, 62, 63, 67, 68, 69, 70, 71, 80 (partie), 89, 90, 91, 92.

La surface totale est de 262 ha 27 a 44 ca

respectivement répartis à raison de 150 ha 81 a 13 ca sur la commune de Donzère et 111 ha 46 a et 31 ca sur la commune de Châteauneuf du Rhône.

II - MESURES de PROTECTION

Article 2

Sont interdits, à l'intérieur du périmètre défini à l'article 1^{er} du présent arrêté :

- la modification de la topographie de la zone par des terrassements et des exploitations de matériaux du sous sol
- la transformation des formations végétales spontanées ou subsponnées existantes, et notamment le retournement des pelouses sèches, la fertilisation, l'emploi de produits phytosanitaires de synthèse, la plantation ou le semis d'espèces végétales et de manière générale toute intervention visant à modifier la nature de ces formations,
- l'organisation de manifestations publiques, sauf dérogation,
- l'utilisation régulière et répétée de cet espace à des fins autres que celles visées à l'article 4,
- la circulation de véhicules motorisés ou à traction animale en dehors des chemins ouverts à la circulation publique, sauf exceptions prévues par la réglementation en vigueur.
- l'exercice de l'escalade durant la période de décembre à juillet sur les falaises situées à l'ouest du site qui dominant la voie ferrée.

- la pratique de la spéléologie dans la grotte de la chauve souris sera interdite durant la période comprise entre les 15 avril et 15 octobre;
- la pratique de la spéléologie pourra être limitée de la même manière, à l'avenir, dans les cavités où l'installation de colonies reconnues déjà formées de chiroptères sera constatée.

Article 3

Par dérogation aux dispositions de l'article 2 :

- les modifications de la topographie de la zone par des terrassements destinés à permettre l'édification de bâtiments à usage agricole, y compris de maisons prévues pour abriter le siège social de l'exploitation agricole sur la zone de culture pourront être autorisées dans le respect de la réglementation, notamment celle relative à la protection des espèces ;
- les activités pastorales et forestières (assurant le maintien des milieux ouverts), y compris les opérations de débroussaillage continuent de s'exercer dans le respect des lois et règlements ;
- les pratiques agricoles continuent de s'exercer dans le respect de la législation en vigueur ;
- ne sont pas soumis à l'interdiction de circulation, les véhicules des propriétaires et ayants droits, des administrations, des gardes particuliers de pêche ou de chasse, les véhicules de secours en intervention d'urgence, les véhicules et engins motorisés nécessaires à l'entretien d'ouvrages d'utilité publique dont notamment les ouvrages linéaires de Réseau Ferré de France, ni ceux intervenant dans le cadre du débroussaillage réglementaire ou pratiqué à des fins de maintien de l'ouverture des milieux ;
- l'escalade des falaises au niveau de l'ancienne carrière de Donzère pour permettre l'entraînement des équipes de spéléologie dans le cadre de formation à des interventions de secours est autorisée ;
- est autorisée également l'escalade pratiquée dans un objectif de sécurité publique pour assurer notamment la protection de la voie ferrée et de la RD sous réserve d'être préalablement approuvée par la DDAF qui en fixera les conditions d'exercice au vu d'un dossier de demande d'autorisation à transmettre au minimum deux mois avant la date prévue pour l'intervention sauf dans le cas des interventions nécessitées par des conditions d'urgence ;
- la modification des formations végétales attenantes à des maisons pouvant être réhabilitées est autorisée sur une surface maximale de 3000 m² lorsque la réhabilitation est juridiquement validée par la commune ou lorsque la construction répond à une demande exprimée par un agriculteur exploitant et validée en termes d'urbanisme ;
- les fouilles archéologiques peuvent être engagées et poursuivies dans le respect de la réglementation en vigueur.

Article 4

Les pratiques de la chasse continuent de s'exercer librement, dans le respect de la législation et de la réglementation en vigueur.

Article 5

Des dérogations à l'article 2 pourront être accordées par le Préfet pour permettre les actions à but pédagogique. Les actions à but scientifique et des actions en faveur de la conservation des biotopes et des espèces visées à l'article 1^{er} du présent arrêté.

III - SANCTIONS

Article 6

Seront punies des peines prévues aux articles L 415-3 du Code de l'Environnement ou R 215-1 du Code Rural les infractions aux dispositions du présent arrêté.

IV - RECOURS

Article 7

Cette décision peut être contestée dans les deux mois qui suivent sa publication :

- par recours gracieux auprès de l'auteur de la décision ou hiérarchique auprès du ministre. L'absence de réponse dans un délai de deux mois fait naître une décision implicite de rejet qui peut être elle-même déférée au tribunal administratif dans les deux mois suivants ;
- par recours contentieux devant le tribunal administratif.

V - PUBLICITE

Article 8

Le Secrétaire Général de la Préfecture, le Lieutenant-Colonel, commandant le Groupement de Gendarmerie de la Drôme, le Chef du Service Départemental de l'Office National de la Chasse et de la Faune Sauvage, Monsieur le Sous-Préfet de Nyons, les gardes du Conseil Supérieur de la Pêche, les gardes commissionnés de la Fédération de Pêche, les agents commissionnés de la Direction Départementale de l'Equipement, les gardes de l'Office National de la Chasse et de la Faune Sauvage, les agents de la Direction Départementale de l'Agriculture et de la Forêt, les agents de la Direction Départementale de l'Equipement sont chargés chacun en ce qui le concerne de l'exécution du présent arrêté. Le présent arrêté sera, en outre, affiché dans les mairies concernées et publié au recueil des actes administratifs et dans deux journaux locaux ou régionaux diffusés dans tout le département.

Fait à VALENCE, le - 4 AVR. 2007

Le Préfet,

Pour le Préfet, par délégation
Le Secrétaire Général

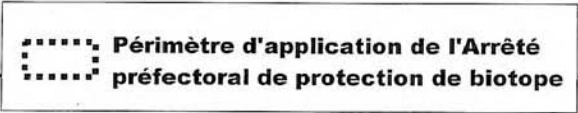
Eddie BOUTTERA

Pour copie conforme,

PAR DÉLÉGATION
L'ATTACHÉ PRINCIPAL
CHEF DE BUREAU

Gilbert CHEVALIER

Commune de DONZERE
ARRETE PREFECTORAL DE PROTECTION DE BIOTOPE.
Définition du périmètre de l'arrêté
Section A : feuille N° 1



DE CHATEAUNEUF - DU - RHONE

échelle : 1 / 3500



COMMUNE de DONZERE
Arrêté Préfectoral de Protection de Biotope
Définition du périmètre de l'arrêté
Section A - Feuille n° 1


| N° parcelles | Surfaces m ² | N° parcelles | Surfaces m ² |
|---|-------------------------|--------------|-------------------------|
| 2 | 7 720 | 104 | 7 335 |
| 3 | 202 030 | 105 | 3 507 |
| 4 | 4 450 | 106 | 2 702 |
| 5 | 2 357 | 107 | 2 513 |
| 35 | 4 730 | 108 | 16 575 |
| 36 | 3 760 | 109 | 7 528 |
| 37 | 69 865 | 111 | 3 325 |
| 41 | 9 405 | 112 | 10 340 |
| 42 | 6 695 | 113 | 1 850 |
| 43 | 21 835 | 114 | 5 385 |
| 44 | 8 815 | 115 | 4 676 |
| 45 | 6 205 | 116 | 4 495 |
| 46 | 13 280 | 117 | 30 430 |
| 47 | 532 | 118 | 57 780 |
| 48 | 14 310 | 119 | 32 470 |
| 49 | 820 | 120 | 2 975 |
| 50 | 17 580 | 121 | 8 870 |
| 95 | 2 966 | 122 | 76 105 |
| 96 | 7 940 | 598 | 16 490 |
| 99 | 7 660 | 727 | 24 045 |
| 100 | 1 197 | 728 | 2 330 |
| 101 | 1 587 | 729 | 1 300 |
| 102 | 2 943 | 730 | 3 040 |
| 103 | 2 287 | | |
| TOTAL = 747 035 m² = 74 ha 70 a 35 ca | | | |

Commune de DONZERE
ARRETE PREFECTORAL DE PROTECTION DE BIOTOPE.

Définition du périmètre de l'arrêté

Section A : feuille N° 2

échelle : 1 / 3500

 Périmètre d'application de l'Arrêté préfectoral de protection de biotope

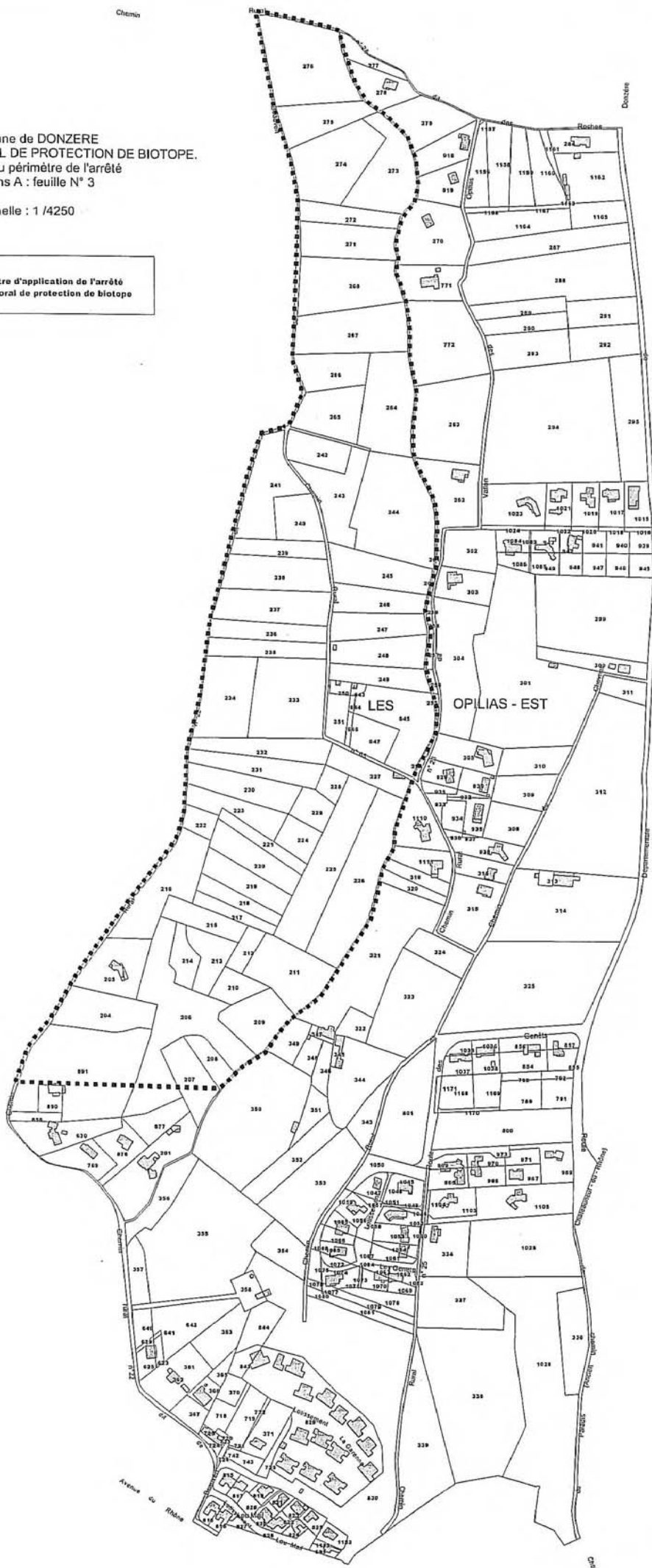
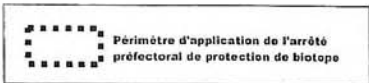


COMMUNE de DONZERE
Arrêté Préfectoral de Protection de Biotope
Définition du périmètre de l'arrêté
Section A - Feuille n° 2

| N° parcelles | Surfaces en m ² | N° parcelles | Surfaces en m ² |
|---|----------------------------|--------------|----------------------------|
| 125 | 49 315 | 153 | 4 450 |
| 126 | 21 335 | 154 | 5 600 |
| 127 | 7 540 | 155 | 605 |
| 128 | 16 565 | 156 | 3 067 |
| 129 | 8 130 | 157 | 4 180 |
| 130 | 10 645 | 158 | 3 533 |
| 131 | 450 | 159 | 2 562 |
| 132 | 12 125 | 160 | 1 409 |
| 133 | 8 465 | 161 | 1 575 |
| 134 | 10 060 | 162 | 4 830 |
| 135 | 23 425 | 163 | 555 |
| 136 | 1 565 | 164 | 2 459 |
| 137 | 12 575 | 165 | 3 020 |
| 138 | 1 563 | 166 | 1 737 |
| 139 | 8 975 | 167 | 667 |
| 140 | 216 | 168 | 1 533 |
| 141 | 3 840 | 169 | 10 840 |
| 142 | 61 510 | 170 | 2 250 |
| 143 | 6 910 | 171 | 239 |
| 144 | 22 010 | 172 | 3 030 |
| 145 | 1 130 | 173 | 600 |
| 146 | 10 210 | 174 | 7 395 |
| 147 | 8 500 | 175 | 5 445 |
| 148 | 15 415 | 176 | 3 225 |
| 149 | 5 635 | 177 | 630 |
| 150 | 4 070 | 183 | 2 915 |
| 151 | 5 035 | 184 | 4 340 |
| 152 | 8 090 | 185 | 99 580 |
| TOTAL = 527 575 m² = 52 ha 75 a 75 ca | | | |

Commune de DONZERE
ARRETE PREFECTORAL DE PROTECTION DE BIOTOPE.
Définition du périmètre de l'arrêté
Sections A : feuille N° 3

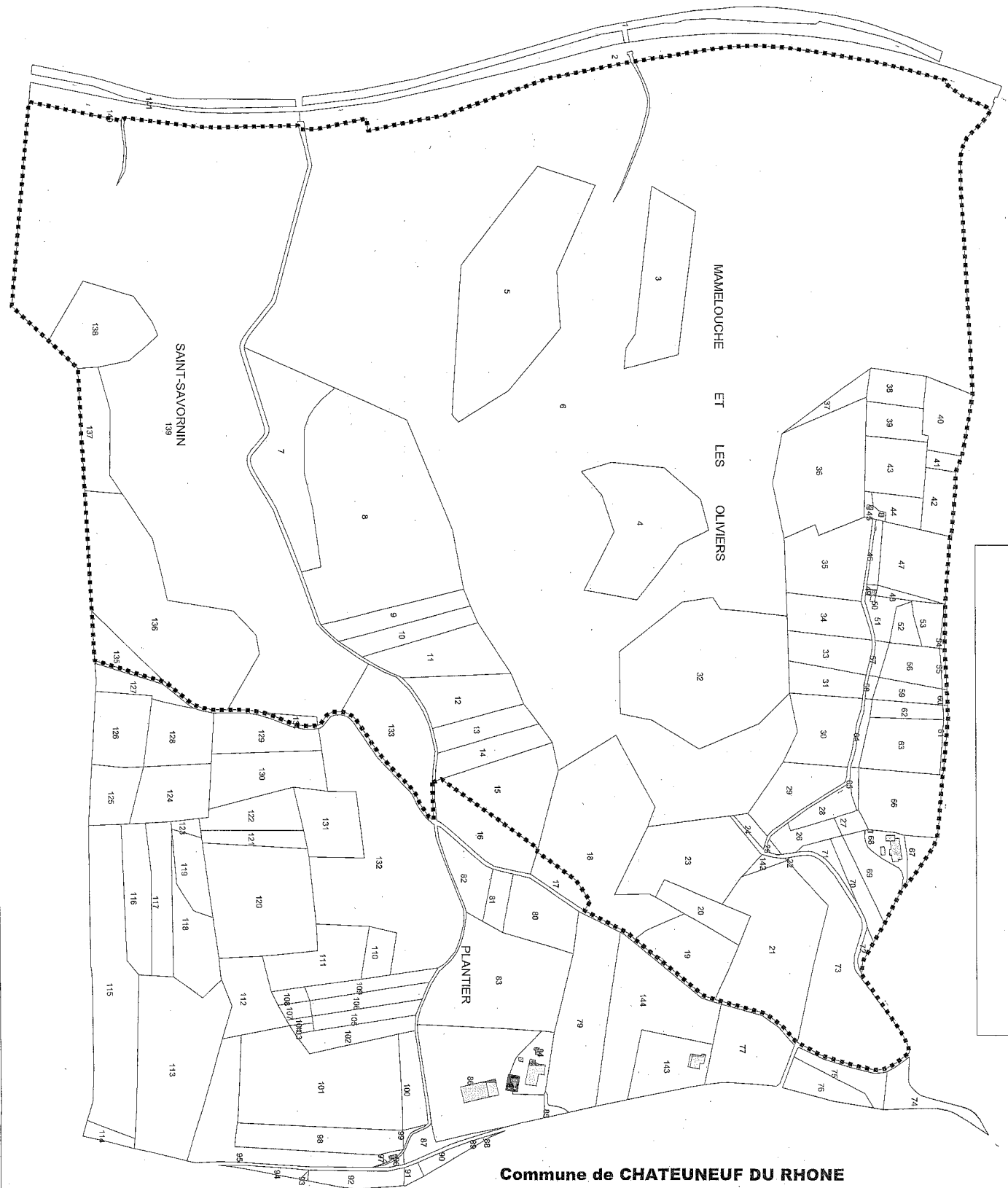
échelle : 1 / 4250



COMMUNE de DONZERE
Arrêté Préfectoral de Protection de Biotope
Définition du périmètre de l'arrêté
Section A - Feuille n° 3

| N° parcelles | Surfaces en m ² | N° parcelles | Surfaces en m ² |
|---|----------------------------|--------------|----------------------------|
| 204 | 3800 | 238 | 4079 |
| 205 | 3615 | 239 | 1834 |
| 206 (partie) | 8293 | 240 | 2370 |
| 207 (partie) | 1760 | 241 | 4555 |
| 208 | 1200 | 242 | 2170 |
| 209 | 3220 | 243 | 4015 |
| 210 | 1394 | 244 | 8610 |
| 211 | 4540 | 245 | 3811 |
| 212 | 1016 | 246 | 2675 |
| 213 | 2155 | 247 | 2775 |
| 214 | 1460 | 248 | 3125 |
| 215 | 2063 | 249 | 2340 |
| 216 | 5200 | 250 | 373 |
| 217 | 1714 | 251 | 1195 |
| 218 | 1525 | 264 | 5575 |
| 219 | 2676 | 265 | 3534 |
| 220 | 2958 | 266 | 2815 |
| 221 | 1391 | 267 | 5670 |
| 222 | 935 | 268 | 5850 |
| 223 | 2630 | 271 | 3630 |
| 224 | 1552 | 272 | 2045 |
| 225 | 7179 | 273 | 4920 |
| 226 | 7740 | 274 | 5860 |
| 227 | 2175 | 275 | 3120 |
| 228 | 877 | 276 | 7630 |
| 229 | 1425 | 598 | 16490 |
| 230 | 3250 | 622 | 3890 |
| 231 | 3034 | 643 | 150 |
| 232 | 3020 | 644 | 91 |
| 233 | 6710 | 645 | 4879 |
| 234 | 4945 | 646 | 185 |
| 235 | 2372 | 647 | 1765 |
| 236 | 2439 | 891(partie) | 6858 |
| 237 | 4356 | | |
| TOTAL : 233 503 m² = 23 ha 35 a 03 ca | | | |

■■■■■ Périmètre d'application de l'Arrêté préfectoral
■■■■■ de protection de biotope




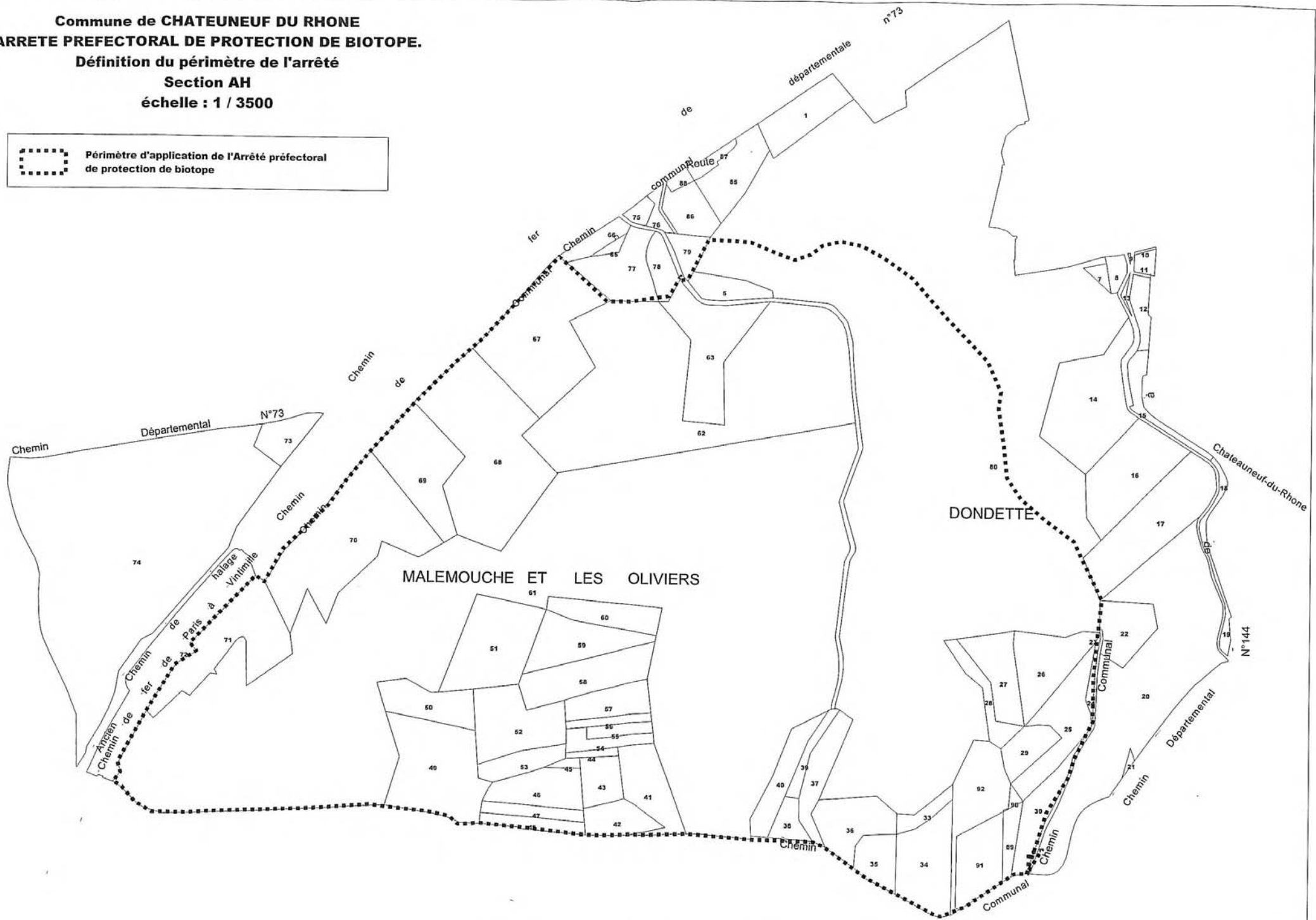
Commune de CHATEUNEUF DU RHONE
ARRETE PREFECTORAL DE PROTECTION DE BIOTOPE.
Définition du périmètre de l'arrêté
Sections AE
échelle : 1 / 3750

COMMUNE de CHATEAUNEUF du RHONE
Arrêté Préfectoral de Protection de Biotope
Définition du périmètre de l'arrêté
Section AE

| N° parcelles | Surfaces m ² | N° parcelles | Surfaces m ² |
|---|-------------------------|--------------|-------------------------|
| 3 | 7 485 | 42 | 1 915 |
| 4 | 10 155 | 43 | 3 252 |
| 5 | 19 538 | 44 | 1 275 |
| 6 | 274 427 | 45 | 343 |
| 7 | 8 815 | 46 | 556 |
| 8 | 25 698 | 47 | 4 320 |
| 9 | 2 675 | 48 | 371 |
| 10 | 2 473 | 49 | 121 |
| 11 | 4 630 | 50 | 21 |
| 12 | 4 150 | 51 | 1 080 |
| 13 | 2 419 | 52 | 900 |
| 14 | 2 739 | 53 | 1 132 |
| 15 | 6 235 | 54 | 95 |
| 16 | 4 375 | 55 | 182 |
| 17 | 1 380 | 56 | 2 145 |
| 18 | 14 622 | 57 | 395 |
| 19 | 4 613 | 58 | 210 |
| 20 | 2 425 | 59 | 1 275 |
| 21 | 12 047 | 60 | 72 |
| 22 | 7 | 61 | 248 |
| 23 | 8 080 | 62 | 1 173 |
| 24 | 465 | 63 | 4 127 |
| 25 | 100 | 64 | 545 |
| 26 | 1 370 | 65 | 305 |
| 27 | 538 | 66 | 5 020 |
| 28 | 1 357 | 67 | 845 |
| 29 | 3 773 | 68 | 1 235 |
| 30 | 4 450 | 69 | 2 310 |
| 31 | 2 085 | 70 | 1 490 |
| 32 | 18 750 | 71 | 668 |
| 33 | 2 620 | 72 | 300 |
| 34 | 2 942 | 73 | 11 435 |
| 35 | 5 525 | 133 | 6 793 |
| 36 | 9 485 | 134 | 360 |
| 37 | 1 150 | 135 | 1 590 |
| 38 | 1 818 | 136 | 17 597 |
| 39 | 1 895 | 137 | 3 303 |
| 40 | 2 833 | 138 | 6 062 |
| 41 | 570 | 139 | 99 378 |
| TOTAL = 665 158 m² = 66 ha 51 a 58 ca | | | |

Commune de CHATEUNEUF DU RHONE
ARRETE PREFECTORAL DE PROTECTION DE BIOTOPE.
Définition du périmètre de l'arrêté
Section AH
échelle : 1 / 3500

 Périmètre d'application de l'Arrêté préfectoral de protection de biotope



COMMUNE de CHATEAUNEUF du RHONE
Arrêté Préfectoral de Protection de Biotope
Définition du périmètre de l'arrêté
Section AH

| N° parcelles | Surfaces m ² | N° parcelles | Surfaces m ² |
|---|-------------------------|--------------|-------------------------|
| 5 | 1 698 | 49 | 8 503 |
| 23 | 73 | 50 | 3 245 |
| 24 | 365 | 51 | 6 917 |
| 25 | 4 610 | 52 | 5 395 |
| 26 | 4 457 | 53 | 1 903 |
| 27 | 3 365 | 54 | 1 287 |
| 28 | 1 745 | 55 | 816 |
| 29 | 1 990 | 56 | 716 |
| 30 | 2 713 | 57 | 2 545 |
| 33 | 980 | 58 | 4 862 |
| 34 | 4 935 | 59 | 4 255 |
| 35 | 2 035 | 60 | 2 710 |
| 36 | 3 805 | 61 | 146 710 |
| 37 | 2 738 | 62 | 37 545 |
| 38 | 1 155 | 63 | 6 955 |
| 39 | 980 | 67 | 11 765 |
| 40 | 2 822 | 68 | 16 180 |
| 41 | 3 698 | 69 | 6 608 |
| 42 | 2 115 | 70 | 13 932 |
| 43 | 2 000 | 71 | 7 698 |
| 44 | 409 | 80 (partie) | 94 648 |
| 45 | 257 | 89 | 1 105 |
| 46 | 3 295 | 90 | 165 |
| 47 | 1 281 | 91 | 3 614 |
| 48 | 1 320 | 92 | 4 553 |
| TOTAL : 449 473 m² = 44 ha 94 a 73 ca | | | |