



PREFECTURE DU DOUBS

**DIRECTION REGIONALE DE L'ENVIRONNEMENT DE L'AMENAGEMENT ET DU LOGEMENT
SERVICE DE COORDINATION INTERMINISTERIELLE DEPARTEMENTALE**

Pôle de développement de la qualité de la vie

ARRETE 2010/SCID/N° 2010 1401 00196

OBJET : Arrêté préfectoral de protection de biotope

Corniches calcaires du département du Doubs .

**LE PREFET de la REGION FRANCHE-COMTE
PREFET du DOUBS
COMMANDEUR DE LA LEGION D'HONNEUR**

Vu les articles L 411.1, L 411.2, L 415-1 à 415.6 du Code de l'Environnement ;

Vu les articles R 411.1 à 411.6, 411.9 à 411.17 , R 414.1 à 24 et R 415-1 du Code de l'Environnement ;

Vu l'arrêté ministériel du 22.06.1992 fixant la liste des espèces végétales protégées en région Franche-Comté complétant la liste nationale,

Vu l'arrêté ministériel du 23.04.2007 fixant la liste des mammifères protégés sur l'ensemble du territoire,

Vu l'arrêté ministériel du 29.10.2009 fixant la liste des oiseaux protégés sur l'ensemble du territoire,

Vu l'arrêté ministériel du 19.11.2007 fixant la liste des amphibiens et reptiles protégés sur l'ensemble du territoire et les modalités de leur protection,

Vu l'arrêté ministériel du 23.04.2007 fixant la liste des insectes protégés sur l'ensemble du territoire,

Vu les arrêtés préfectoraux de protection de biotope N° 1415 du 19 avril 1985, et n°5294 du 30 janvier 1992 en faveur du Faucon pèlerin,

Vu l'avis de la Chambre Départementale d'Agriculture du Doubs en date du 17 avril 2009,

Vu l'avis de la Direction territoriale de l'O.N.F. en date du 19 avril 2009,

Vu l'avis de la Commission départementale de la nature, des paysages et des sites du Doubs siégeant en formation de protection de la nature en date du 24 février 2009,

ARRETE

Article 1

Afin de garantir l'équilibre biologique des milieux et la conservation des biotopes nécessaires à la reproduction, l'alimentation, au repos et la survie des espèces protégées suivantes : Faucon pèlerin (*Falco peregrinus*), Grand Duc d'Europe (*Bubo bubo*), Harle bièvre (*Mergus merganser*), Grand corbeau (*Corvus corax*), Faucon crécerelle (*Falco tinnunculus*), Choucas des tours (*Corvus monedula*), Martinet à ventre blanc (*Tachymarpis melba*), l'Hirondelle de rochers (*Ptyonoprogne rupestris*), Hirondelle de fenêtre (*Delichon urbicum*), Tichodrome échelette (*Tichodroma muraria*) il

est instauré une zone de protection de biotope sous la dénomination « Corniches calcaires du département du Doubs ».

Ces biotopes rupestres abritent en outre de nombreuses autres espèces de faune et de flore protégées, dont la liste figure en annexe n°1.

Sont ainsi protégés 94 sites rocheux. 103 territoires communaux sont concernés par ces zonages pour une superficie totale de 1814,21 hectares. Le détail par site figure en annexe 2, avec les références cadastrales. Les zones protégées font l'objet d'une délimitation sur la carte IGN au 1/25 000 (annexe n° 3).

Article 2

Les arrêtés n° 1415 du 19 avril 1985 et n° 5294 du 30 janvier 1992, en faveur du Faucon pèlerin, sont abrogés.

Article 3

Sur l'ensemble des zones protégées, les activités forestières, cynégétiques et le cas échéant pastorales continuent à s'exercer normalement dans le cadre des usages en vigueur, mais sous réserve du respect des prescriptions de l'article 4 du présent arrêté.

Article 4

Les travaux publics ou privés susceptibles de porter atteinte à l'intégrité des biotopes des espèces mentionnées à l'article 1 sont interdits. Cette disposition vise :

- la réalisation de tout type de construction en dehors des abris pour les animaux nécessaires aux activités pastorales ;
- le remblaiement ou l'extraction de matériaux du sol et du sous sol, la purge de blocs sur les parois rocheuses sauf en cas de danger avéré pour les populations;
- l'abandon, le dépôt direct ou indirect de tous produits chimiques ou radioactifs, tous matériaux, résidus, déchets ou substances de quelque nature que ce soit ;
- les atteintes au milieu naturel par usage du feu ;
- l'implantation d'éoliennes, de pylônes électriques ou téléphoniques ;
- le retournement des pelouses, leur fertilisation ou leur plantation ;
- l'aménagement de belvédères sur les corniches ainsi que la création de nouvelles aires d'envol pour le vol libre. Sur le site du Mont d'Or (n° 93), la pratique du vol libre demeure autorisée toute l'année sur la zone reportée sur le plan annexé au présent arrêté
- L'installation de tout équipement fixe destiné à faciliter l'accès des parois rocheuses : voies d'escalade, via-ferrata, tyrolienne.

En outre, afin de prévenir l'altération des biotopes de falaise et de corniches, préjudiciable à la faune et à la flore rupestres, durant la période du 15 février au 15 juin inclus, il est interdit de :

- procéder à des travaux, en particulier forestiers, utilisant des moteurs thermiques ;
- pratiquer l'escalade, y compris la descente en rappel ;
- survoler les sites à moins de 150 mètres des parois rocheuses à l'aide de tout aéronef..

Des dérogations pourront toutefois être accordées par le Préfet, pour permettre des actions en faveur de la conservation des biotopes et des espèces visés à l'article 1^{er} et pour l'entretien des installations existantes.

Article 5

Les interdictions édictées par l'article 4 du présent arrêté ne s'appliquent pas aux opérations de sauvetage et aux travaux urgents nécessités par la sécurité du public. Sur le site du Mont d'Or en particulier, les opérations de déclenchement d'avalanches pour des raisons de sécurité sont dispensées d'autorisation.

L'administration devra toutefois être informée de l'exécution de ces opérations ou travaux dans les délais les plus brefs.

Article 6

Le Secrétaire général de la préfecture du Doubs, le Directeur régional de l'Environnement de l'Aménagement et du Logement, la Directrice départementale des territoires, le Directeur territorial de l'Office National des Forêts de Besançon, les Maires des communes listées en annexe 2, le Commandant du groupement de gendarmerie du Doubs, les agents assermentés et commissionnés de l'Office national de l'eau et des milieux aquatiques et de l'Office national de la chasse et de la Faune Sauvage, les fonctionnaires et agents commissionnés et assermentés à cet effet par le Ministre chargé de la protection de la nature, sont chargés, chacun en ce qui le concerne, de l'application du présent arrêté dont une ampliation sera affichée dans les mairies concernées et dont un extrait sera inséré au recueil des actes administratifs du département.

BESANCON le 14 JAN. 2010

LE PREFET



Jacques BARTHELEMY

Espèces protégées présentes, autres que les oiseaux rupestres

Groupe	Nom latin	Nom français	Protection nationale/régionale	Directive Habitats	Liste rouge régionale
Chiroptères	<i>Rhinolophus ferrumequinum</i>	Grand rhinolophe	N	II-IV	EN
	<i>Rhinolophus hipposideros</i> EN	Petit rhinolophe	N	II-IV	VU
	<i>Myotis daubentonii</i>	Murin de Daubenton	N	IV	LC
	<i>Eptesicus serotinus</i>	Sérotine commune	N	IV	LC
	<i>Pipistrellus pipistrellus</i>	Pipistrelle commune	N	IV	DD
	<i>Barbastella barbastellus</i>	Barbastelle d'Europe	N	II-IV	NT
	<i>Miniopterus schreibersii</i>	Minioptère de Schreibers	N	II-IV	VU
	<i>Myotis myotis</i>	Grand murin	N	II-IV	VU
Plantes	<i>Adiantum capillus-veneris</i> L.	Capillaire de Montpellier	R		NT
	<i>Androsace lactea</i> L.	Androsace couleur de lait	R		EN
	<i>Anemone narcissifolia</i> L.	Anémone à fleurs de narcisse	R		LC
	<i>Anthyllis montana</i> L.	Anthyllide des montagnes	R		LC
	<i>Aster alpinus</i> L.	Aster des Alpes	R		LC
	<i>Aster amellus</i> L.	Aster amelle	N		VU
	<i>Campanula latifolia</i> L.	Campanule à larges feuilles	R		NT
	<i>Coronilla coronata</i> L.	Coronille couronnée	R		VU
	<i>Cystopteris myrrhidifolia</i> (Vill.) Newman	Cystoptéris des montagnes	N		VU
	<i>Daphne alpina</i> L.	Daphné des Alpes	R		NT
	<i>Daphne cneorum</i> L.	Daphné camélée	R		VU
	<i>Dianthus gratianopolitanus</i> Vill.	Œillet de Grenoble	R		EN
	<i>Dryas octopetala</i> L.	Dryade à huit pétales	R		LC
	<i>Festuca amethystina</i> L.	Fétuque améthyste	R		CR
	<i>Gentiana acaulis</i> L.	Gentiane acaule	R		VU
	<i>Gentiana clusii</i> Perrier & Songeon	Gentiane de l'Ecluse	R		NT
	<i>Gymnadenia odoratissima</i> (L.) Rich.	Gymnadénie très odorante	R		NT
	<i>Hieracium scorzonrifolium</i> Vill.	Epervière à feuilles de scorzonère	R		NT
	<i>Hornungia petraea</i> (L.) Rchb.	Hornungie des pierres	R		LC
	<i>Iberis intermedia</i> Guersant	Ibéris intermédiaire	R		VU
	<i>Nigritella austriaca</i> (Teppner & Klein) P. Delforge	Nigritelle d'Autriche	R		VU
	<i>Ophrys apifera</i> Huds.	Ophrys abeille	R		NT
	<i>Pinguicula vulgaris</i> L.	Grassette commune	R		LC
	<i>Platanthera chlorantha</i> (Custer) Rchb.	Orchis vert	R		NT
	<i>Polystichum setiferum</i> (Forssk.) T. Moore ex Woytn.	Polystic à soies	R		LC
	<i>Primula auricula</i> L.	Primevère oreille d'ours	N		NT
	<i>Pulsatilla alpina</i> (L.) Delarbre	Pulsatille des Alpes	R		LC
	<i>Rhamnus pumila</i> Turra	Neprun nain	R		NT
	<i>Stipa eriocalis</i> Borbás subsp. <i>eriocalis</i>	Stipe à tige laineuse	R		NT
	<i>Tephrosieris helenitis</i> (L.) B. Nord.	Séneçon à feuilles en spatule	R		NT
	<i>Thesium divaricatum</i> Jan ex Mert. & Koch	Thésium divariqué	R		NT
	<i>Tortella nitida</i> (Lindb.) Broth.		R		
<i>Trinia glauca</i> (L.) Dumort.	Trinie glauque	R		EN	
<i>Viola mirabilis</i> L.	Violette singulière	R		NT	
Rhopalocères	<i>Lopinga achine</i> (Scopoli, 1763)	Bacchante	N	IV	VU
	<i>Parnassius apollo</i> (Linnaeus, 1758)	Apollon	N	IV	VU
Reptiles et Amphibiens	<i>Lacerta agilis</i>	Lézard agile	N	IV	LC
	<i>Coronella austriaca</i>	Coronelle lisse	N	IV	LC
	<i>Hierophis viridiflavus</i>	Couleuvre verte et jaune	N	IV	LC
	<i>Zamenis longissimus</i>	Couleuvre d'Esculape	N	IV	LC
	<i>Podarcis muralis</i>	Lézard des murailles	N	IV	LC
	<i>Lacerta bilineata</i>	Lézard vert	N	IV	NT
	<i>Zootoca vivipara</i>	Lézard vivipare	N		LC
	<i>Vipera aspis</i>	Vipère aspic	N		LC
	<i>Bufo bufo</i>	Crapaud commun	N		LC
	<i>Salamandra salamandra</i>	Salamandre tachetée	N		LC
	<i>Bombina variegata</i>	Sonneur à ventre jaune	N	II, IV	NT
	Oiseaux	<i>Phylloscopus bonelli</i>	Pouillot de Bonelli	N	

DESANCON, le 14 JAN. 2010
 Le Préfet de la Région Franche-Comté,
 Préfet du Doubs

Murillo

Arrêté de Protection de Biotope "Corniches calcaires du Doubs"

Liste des sites concernés

Nom du site	Numéro	APB existant	communes	Références cadastrales pp	Surface (ha)
Cirque de Nans	1	x	Nans Uzelle	C 131 à 134, A97, B721 A1506	10.50
Combe du Mont Terrot	2		Bavans	A1 61 à 103, AK 1 à 13, 18, 19, 20, 37	4.04
Côte de Champvermol	3	x	Mandeure	DI	2.71
Fort de la Dame blanche	4	x	Besançon Bonnav	RW 1, 2, 3, 5, 10, 11, 12, 12, 14, 20, 21, 22 B128, 129	25.86
Mont Souvance	5	x	Laissey	A 346 à 358	14.68
Rocher du rechandet	6		Ougney-Douvot	C 280, 675 à 689	18.46
Roche de la Louvière et Roche du Biais	7	x	Ougney-Douvot	B 152 à 159, B 304 à 311	27.24
Saut de Gamache	8	x	Fourbanne	B 154 à 160, B305, ZB 18, 43, 44	11.86
Bois de Poussot	9		Baume-les-Dames Silly-Bléfond Esnans	ZO 48, 49, 141, 142, 145, 146, 150 à 155 A 6, 87, 107, 108, A 275 à 278	22.35
Roche de Châtard	10	x	Baume-les-Dames	AC 3, 4, 20, 21, 22	12.60
La Fente de Babre	11		Baume-les-Dames Villers-St-Martin	ZN 22, 93, 94, 156, 170 ZA 1	9.68
Falaise du bois des Banoux à la source de Font	12	x	Guillon-les-bains	A3, AB 171 à 176, 179, 180, 183, AD 88, 140, 142, AE3, AH36, 41, 42, 130, 131, 133, 135, 137, 139	23.80
Falaises de la source du Cusancin	13	x	Cusance	C3, 49, 76, AC67, 109	12.93
Bois de la Côte Envers	14	x	Baume-les-Dames Hyèvre-Magny Villers-St-Martin	ZM 15 A585 ZB 48, 49, 50, 88 à 90	17.32
Fauleuil de Gargantua	15	x	Hyèvre-Paroisse	A 531, 532, D 179, 203, 296, ZB 13, 14	10.39
Les Hautes-Roches	16		Belvoir	A 55, 56, 63	6.64
Falaises de Solémont	17	x	Solémont Valonne	A 5, 15, 16, 18, 33 à 37, ZB 1, 2, 4 A 192, 193, 306	31.38
Falaises de Clémont	18	x	Montécheroux	A 105 à 114, E 93, 107, 108	11.29
Belvédère du Dard	19		Sancey-le Grand	C2, 849, 853, F 349	11.27
Cul de la baume	20		Sancey-le-Long Surmont Provenchère	C 51, 52, 53, 189, 190 ZB 72, 105 à 109 ZD 33 à 36	10.42
Falaises de Droitfontaine	21	x	Vauclusotte Belleherbe Valloreille	D 16 à 19, 27 à 30, 114, 136, 150, 151, 152 141, 42, K 8 à 13, 21 à 30, 34, 35, 58 C 175, 179, 286	24.17
Rochien	22	x	Battenans-Varin Cour-St-Maurice	A 1 à 7, 10, 31, 39 à 43, 45, 46, 182, 184 B 84, 96, 97, 104, 106, 108, 151, 164, 191	14.91
Moricemaison	23		Velloreille	B 56, 57, 60, 61, 62, 204, 208, 226, 228, 242, 244	9.26
Le Château	24		Terres de Chaux	D 31, 45 à 48, 136, 138, 139	8.80
Bois du Falot	25	x	Saint-Hippolyte Fleurey	C99 B 24 à 27, 103 à 112, 122, 130 à 133, 135 à 139, 307, 308,	29.04
Côte saint-mathay	26	x	Saint-Hippolyte	B 125, 129, C 57, E 46, 50 à 52, 56 à 62, 64, 68, 70, 118, 121, 123, 125	33.92
Falaises de l'Essart de Saussaye	27	x	Fleurey	A 58, 70, 71, 74 à 77, 80, 82 à 84, 88, 91, 92, 95, 111, 126	15.47
Falaises du Mont	28	x	Saint-Hippolyte Liebvillers Montécheroux	A 72, 78, 79, 80 B 24, 29 C 10 à 13, 21, 22, 80	34.60
Château de la Roche	29	x	Saint-Hippolyte Chamesol	A 26 à 31 C43, 44, 47, 48, 78, 81 à 86	15.26
L'aiguille du Sapois et de la grande Côte	30	x	Soulce-Cernay Montjoie le Château Chamesol	A 10, 47, 94, 111, 115, 132 à 135, 154, 155, 164, 167, 168, 173, 174, 208 A 1 à 18, 20 à 28, 164, 171, 174, 179, 180, 194, 197 à 199 B 80 à 83, 120 à 141, 144 à 16, 162 à 170, 172, 173, 175 à 181, 182, 183, 186 à 190, 194 à 205, 240, 241, 243 à 247, 367 à 381, 454 à 457, 865, 866, 870 à 874, 891 à 894, 897 à 902, 988, 994, 995, ZD 24, 40, 41	76.61
Le cul de Sac	31		Montandon Soulce-Cernay	A 195, 198 à 200, 203, 205, 206 C 154 à 156	10.59
Falaises de Montursin	32	x	Glère Vaufrey	A 41 à 43, 142, 143, 144, 152, 155, 156, 159 à 161, 165, 171, 173, 186 A 24, 169, 184, 247	14.47
Creux de la Charme	33		Vaufrey Indevillers	B 107 à 113, 147, 148 A 49, 286, 289, 290, 302, 303, ZA 1, 15	47.12
Roche-Palais	34		Glère Burnevillers	B 255, 2654 B 149, 329	9.86
La Côte du Frêne	35	x	Montancy	A 347, B 61, 68, 97, 106, C 363, ZD 18, ZE 1, 2	12.78
Le Tremblot	36		Montancy Burnevillers	C 172 à 176, 179, 180 B 139 à 144, 146, 147	34.44
Château de Montferrand	37	x	Montferrand-le-Château	C 809 à 812, 815, 848	8.82
La Raie de buis	38	x	Busy	A 95, 96, 100	9.30
Bois de la Côte	39	x	Rancenay	C 222, 223, 308	10.62
Bois Martelin	40	x	Avanne-Avenney	B 106, 107, 439, 558	5.26
Taragnoz	41	x	Besançon	DL 11 à 15, 18, 26, 28, DM 13 à 15, 19, 24, DO 24	8.09

Nom du site	Numéro	APB existant	communes	Références cadastrales pp	Surface (ha)
Falaises de Rivotte à la grotte Saint-Léonard	42	x	Besançon	D1 7, 8, 35, 37, 39, DK 56, DL 1 à 5, 10, 25, 26, IT 4, 5, 17 à 21, 32, 59, 82, 118, IV 9, 10, 17 à 20, 69, 100	17,80
Fort de Montfaucon	43	x	Montfaucon	A 86, 88, 94, 95, 500	4,84
Bevédère du Gratteris	44		Le Gratteris Trepot	A 99 à 104, 106, 107, 229, 231, 232, 235, 240, 589, ZA 40 E 23	8,90
La Touvière	45		Foucherans	B 19 à 26, 30 à 33, 35 à 44, 48, 49, ZH 16	11,10
Les Ravins de Saules	46		Charbonnières-les-Sapins Saules	B 35, 36, 38 à 50, 52 A 3 à 10, 12, 13	20,84
Falaises du verboz	47	x	Loray Vennes Plaimbois-Vennes	B 155, 156, 162 à 164, 171, 172, 173, 185, 187, 484, 487 A 3 B 37, 38	13,62
Roche du Prêtre	48	x	Consolation-Maisonnettes Mont-de-Laval	A1, 91, 94, 95, 98, ZB 8, 9, 10, 18, 19, C 16, 17, 163	52,33
Rochers de Maurepos	49	x	Guyans-Vennes Consolation-Maisonnettes Laval le Prieuré	A302, 353, ZD 40, ZE 22 A 306 A 146, 156 à 159	31,17
Roches de la Côte de Parfombief	50	x	Plaimbois du Miroir Laval le Prieuré Guyans-Vennes	B 126, 127, 129 A 1 à 4, 23, 25, 71, 165, A 195, 226, 229, 230, 238, 239, 322, ZC 20	14,65
Roches du Miroir et de Cerneux-Boillon	51	x	Plaimbois du Miroir Laval le Prieuré	B42, 43, 44, 46, 47, 107, 165, C 332 B 242 à 247	12,26
Combre du Frêne	52	x	Pierrefontaine-les-Varans Bretonvillers	D 101, 382, 642, 643, 644, 647 D 154, 316, 319, 320, 423, 424, 426,	29,62
Falaises d'Hauteroche	53	x	Rosureux Charmoille	A 14, 15, 16 C 47, 55, 60, 94	23,78
Mont Olivot	54	x	Battenans-Varin Saint-Julien les Russey	D38 A 1 à 3, 8, 69, 72 à 75, C 69, 83, 84, 102, 104	42,54
La Cendrée	55	x	Charquemont Fournet-Blancheroche	C66, H 112, 133, 134, 137, 179, 180, 191, 205, 357, 358, 361, 373, 374, 381, 383, 385, 390, 391 A 48, 50, 51, 85, 87, 88, 89,	39,66
Le Bief d'Etoz	56	x	Charmauvillers	C 35, 36, 109, E 15	9,48
Roches gauthier	57	x	Chenecey-Buillon	B37, 675 à 681, 690, 692 à 698, 751 à 754, 760, 766 à 772, 775, 776, 779, 780, 783, 784, 787, 788, 791, 792, 795, 796, 824, 825, 833, 834, 837, 838, 841, 850, 851, 856, 857, 860.	14,78
Falaises de la Citadelle	58	x	Rurey Chenecey-Buillon	A 902, 908, 939 D 62, 68, 71	11,54
Les Vieilles Routes	59		Châtillon sur Lison	A 47, 50, 168	7,54
Saut de la Pucelle	60	x	Rurey	B 437, 438, 442, 443	10,54
Falaises de la Grange Golgru	61	x	Rurey Cademène	B764, 765, 769, ZH 25 A 575, 576, 725, 729, ZC 31	15,94
La Gouille noire	62		Amondans Lizine	A 14, 46, 47 A 150	3,63
Moulin d'Ecotot	63		Cademène Scy-Maisières	A 13, 14, 15, 645 A 399, 400, ZH 24	4,32
Rocher de Colone	64		Scy-Maisières	B 244, 245, ZD 46, 47, 65	5,57
Reune	65	x	Scy-Maisières Malbrans	B 254, 255, 256, 257, ZC 1 à 4, 6, 8, 9, 63, 64, 74, 75 B 23, 24, 38 à 47, 50 à 56	17,64
Grand Barmaud	66		Ornans Scy-Maisières	A 22, H 199, 200, 201, 203 ZC 31, B 134 à 137, 163	12,04
Falaises du Bois de Narpent	67	x	Scy-Maisières	A 51, 53 à 55, 59, 61 à 72, 160, 161	9,08
Reculée de Norvaux	68	x	Cléron Amancey Fertans Flagey	B 57, 58, 60 à 62, 67, 68, C 1, 2, 3, 8, 9, 19, ZI 27, 28 A 2, 19, 20, 21, 22, 23, 39 A 169 C 284, 285	84,81
Chauveroché	69		Chassagne-St-Denis Ornans	B 144, 148, 149, 152, 153, 154 G 134, 137 à 139, 141, 144, 145, 146	4,02
Roche Bottine	70		Ornans	D 523 à 525, 530, 1049, 1056, 1058, 1059, 1064 à 1069, 1071, 1084, 1087 à 1090, 1270, 1272 à 1303, 1305, 1306, 1309, 1311, 1315, 1316, 1319, 1320, 1321, 1323, 1324, 1328, 1329, 1332, 1333, 1335 à 1340, 1343 à 1347, 1351, à 1353, 1357 à 1359, 1365, 1366, 1370, 1371, 1377, 1385.	9,35
Bevay	71		Vuillafans	A 1203, 1205 à 1208, 1210, 1349, 1366, 1368, 1370 à 1382, B 1, 126, 128, 129, 465 à 474	10,49
Rochers du capucin	72	x	Mouthier-Hautepierre Longeville Lods	D 49, 52 à 55, 57, 94, 95, 164, 169, 171, 201, 203, E 1, 2, 3, 9, 10, 11, 206 à 211, F 197 à 201, 204, 205, 208, 589, 590, ZB 53, 70, ZC 9, 50, 52, 53, 57, ZD 51, 53, 54 C2	72,76
Falaise de la Baume	73	x	Mouthier-Hautepierre	B 727, 736, 738 à 741, 744 à 747, 759 à 761, 763 à 771, 1035, 1048, 1049, 1053 à 1055, 1062 à 1064, 1067 à 1071	21,02
Source de la Loue	74	x	Ouhans		8,10
Défilé d'Entre Roches	75		La Longeville Ville du Pont	A 1030, 1031 A 572, 573, 574, 591, 592, 593	13,52
Falaises de la Corchère	76	x	Grand'Combe Chateleu	A 289 à 292, 313 à 315, 731	9,03

Arrêté de Protection de Biotope "Corniches calcaires du Doubs"

Liste des sites concernés

Nom du site	Numéro	APB existant	communes	Références cadastrales pp	Surface (ha)
			Les Combes	C 280, 391 à 394, 620	
Pont de la Roche	77		Grand'Combe Chateleu Les Combes	A 355, AE 2, 175, 194, 197 C 607	4.88
Les Rochers du Cerf	78	x	Les Gras Ville du Pont	D 285 à 297, 301 à 305, 308, 327, 360 à 365, 380 à 383, 415 à 417, 421, 422, ZL 24, 25, 29 B 261, 276 à 290, 779, 853	54.62
Falaises de derrière le Mont	79	x	Montlebon	D 127 à 131, 135 à 141, 222, 438, 439, 477, E 143, 144, F 1, 6, 7, 8, 216, 248, 271, 272, 416, 459, 460, 472 à 476, 515,	22.14
Rocher de la Vierge	80		Villers-le-Lac	B 374, 376, 377, 382, 383, 390, 391, 395, 398	11.23
Vestiges gaulois	81		Eternoz	A 3 à 6, 15 à 19, 25	26.64
Le Sentier aux Porcs	82		Eternoz	A 42 à 47	18.36
La Côte des Aiguillons	83	x	Eternoz	C 1	29.35
Pont de Sarraz	84		Nans sous-Sainte-Anne	A 426, C 25	6.77
Piton du Verneau	85		Nans sous-Sainte-Anne	A 1, 265	1.52
Bois de Montrichard	86	x	Nans sous-Sainte-Anne	B 225 à 229, 245, 268	14.95
Source du Lison	87	x	Nans sous-Sainte-Anne Crouzet-Migette Sainte-Anne	A 205, 207 à 211, 215, 216, 406, B 20 A 78, 80, 88, 147 A 107	37.08
Falaises de Sainte-Anne	88	x	Crouzet-Migette Sainte-Anne	A 139, 142, 143 A 265, B 83 à 89, 99	19.18
Falaises de la Fauconnière	89	x	La Cluse et Mijoux	D268 à 273, 461, 464	17.51
Mont du Fer à cheval	90		La Cluse et Mijoux	A557, 611, 886	10.17
Falaises du Larmont et Fort de Joux	91	x	La Cluse et Mijoux	A 605 à 610, AB 143, AC 13, 15, 17 à 22, 50, 95, 111, AD 84, 95	12.78
Roche Sarrasine	92	x	La Cluse et Mijoux Les Fourgs	B 1013, 1016 à 1019, 1022, 1025, 1027, 1057 à 1064, 1066 à 1068, 1113 ZC 1, 2, 93 à 98, 104, 105, 107, 108	14.65
Falaises du Mont d'Or	93	x	Jougne Métabief Longevilles-Mt-d'Or	C 168 à 171, 182 à 185, 187, 188, 241, 242 B 22, 23, 44 ZL 6, 9, 10, 11, 12, 14, ZM 1, 3	79.96
Roche Champion	94		Chapelle des Bois	C16 à 22, 24 à 26, 29 à 36, 40 à 42, D 144, 146 à 148, 154, 409, 410	25.30

BESANCON, le 14 JAN. 2010
Le Préfet de la Région Franche-Comté
Préfet du Doubs,

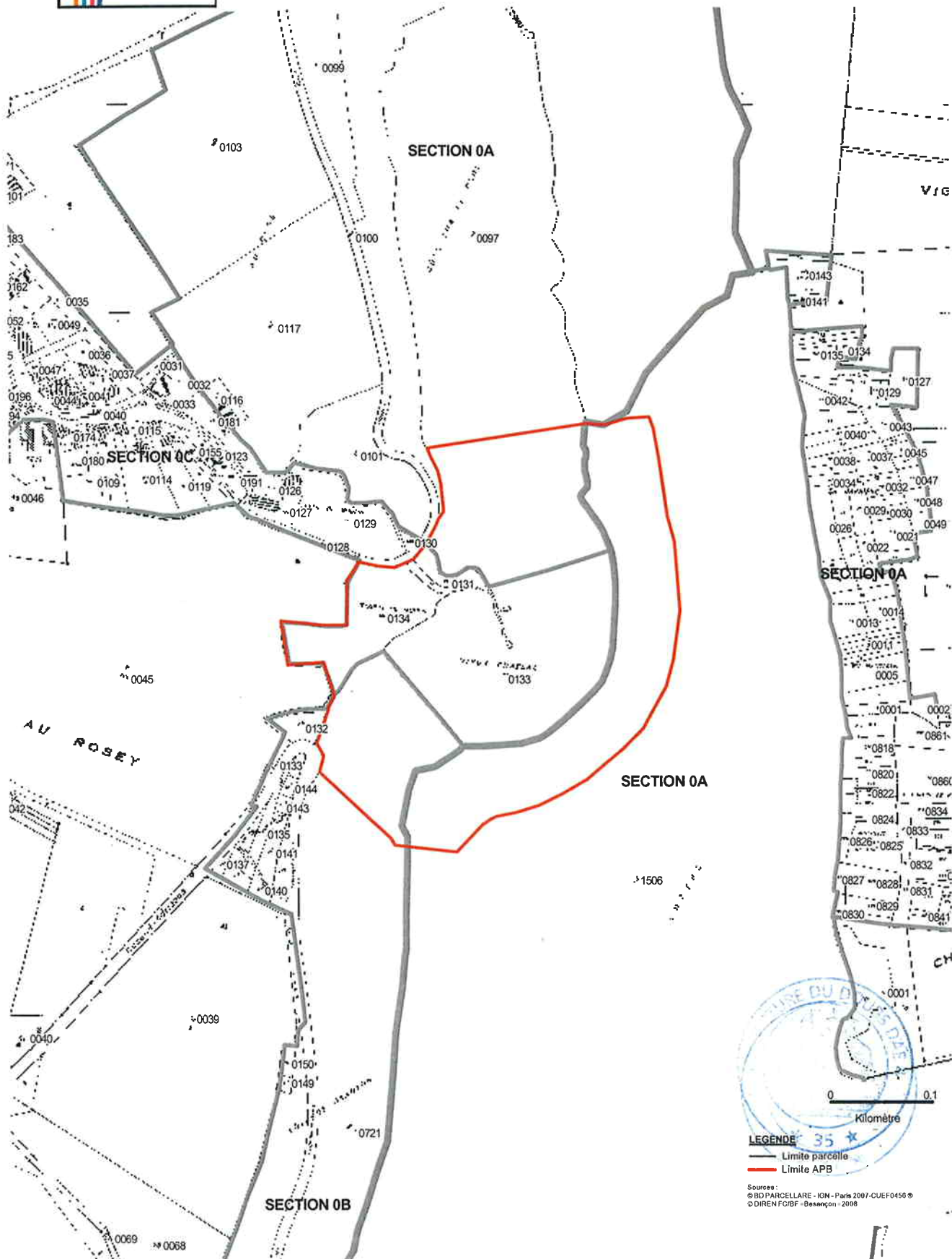
Jacques Barthelemy

Jacques BARTHELEMY



Arrêté préfectoral de protection de biotope du
Cirque de Nans
Plan parcellaire

14 JAN. 2010

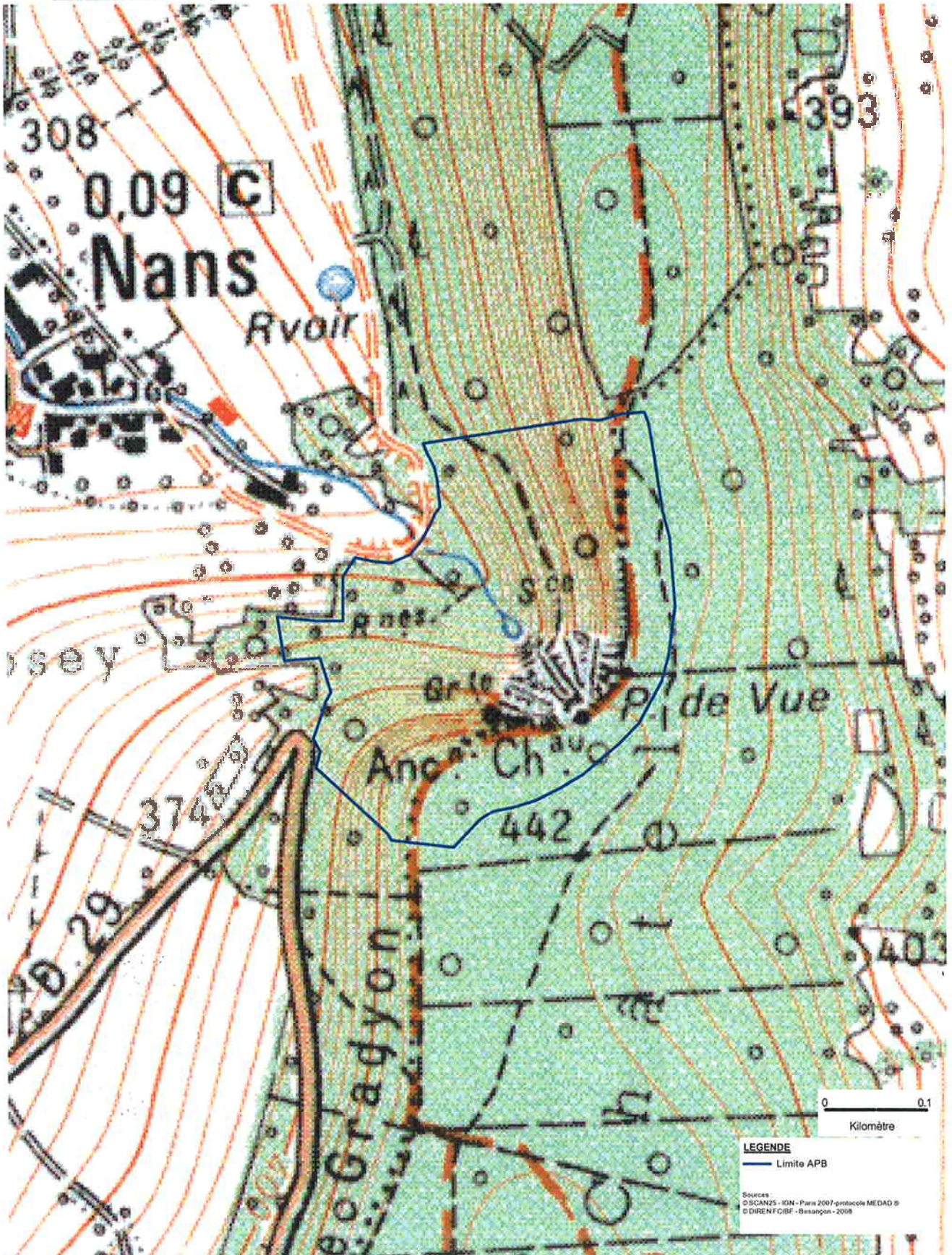


MAIRIE DU CANTON DE NANS
 0 0.1
 Kilomètre
LEGENDE 35
 — Limite parcelle
 — Limite APB

Sources :
 © BD PARCELLAIRE - IGN - Paris 2007 - CUEF0456 ©
 © DIREN FC/BF - Besançon - 2008

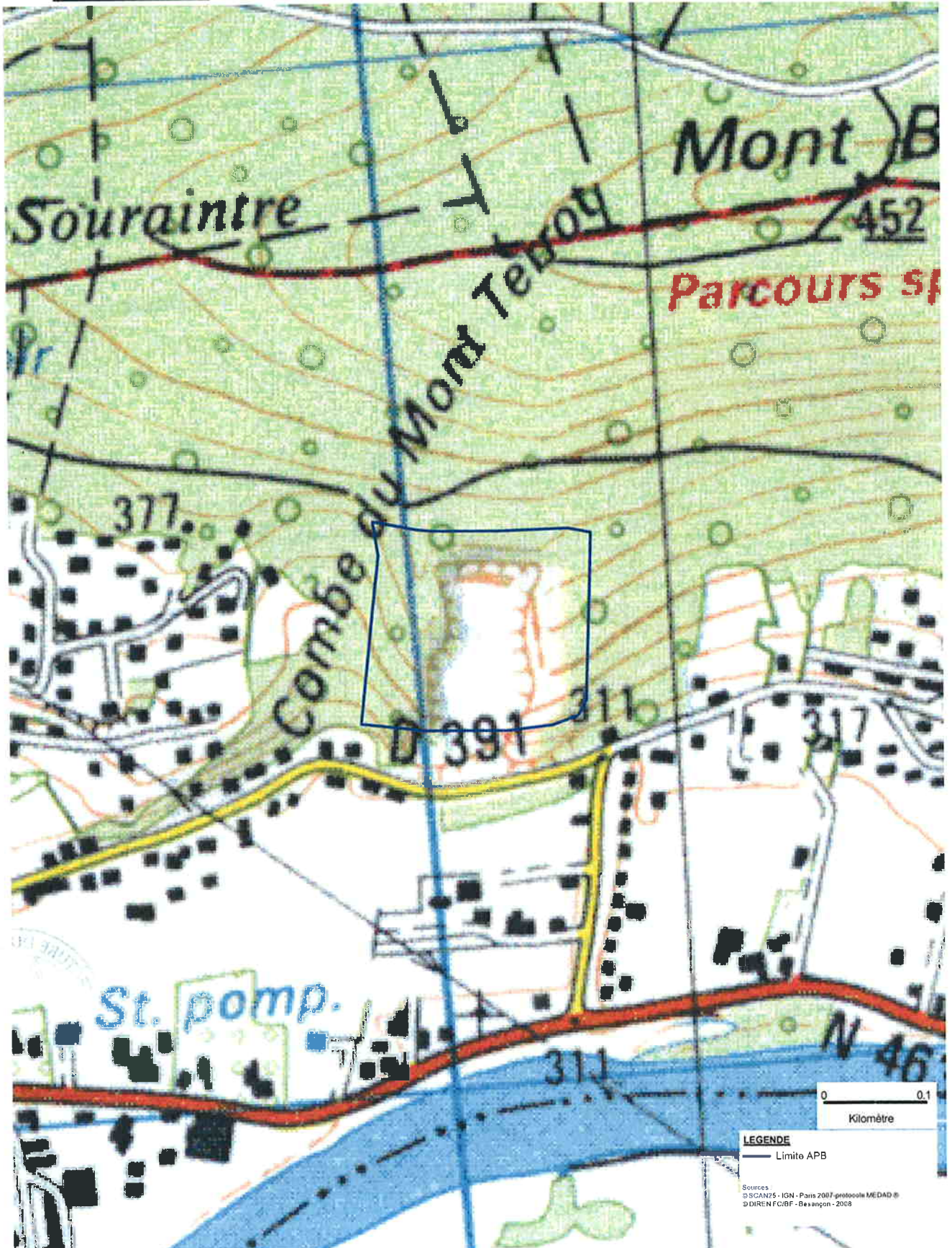


Arrêté préfectoral de protection de biotope Cirque de Nans





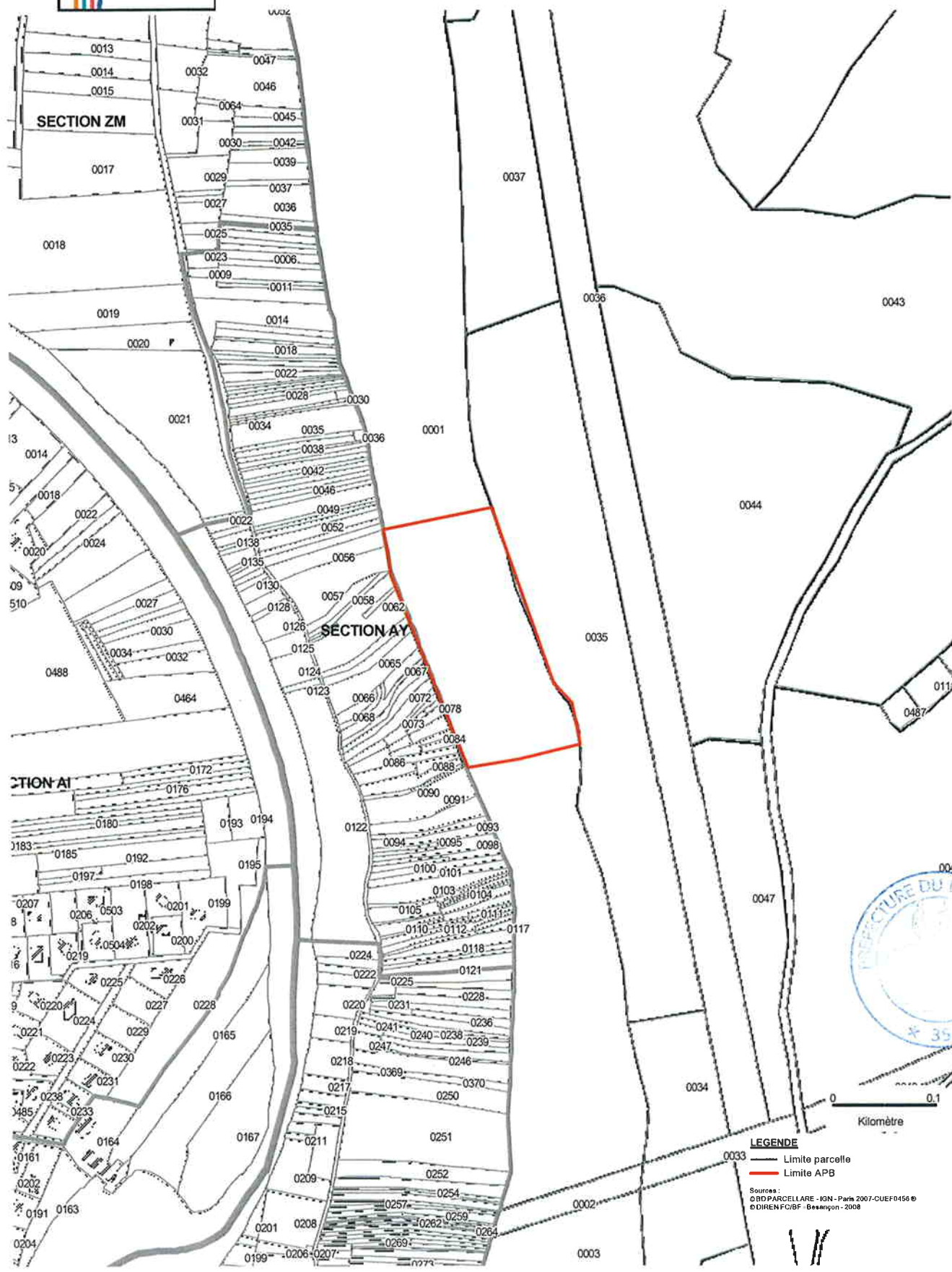
Arrêté préfectoral de protection de biotope Combe du Mont Terroy





Arrêté préfectoral de protection de biotope du Côte de Champvermol Plan parcellaire

14 JAN. 2010



LEGENDE
 — Limite parcelle
 — Limite APB

Sources :
 © BD PARCELLAIRE - IGN - Paris 2007-CUEF0456 ©
 © DIREN FC/BF - Besançon - 2008





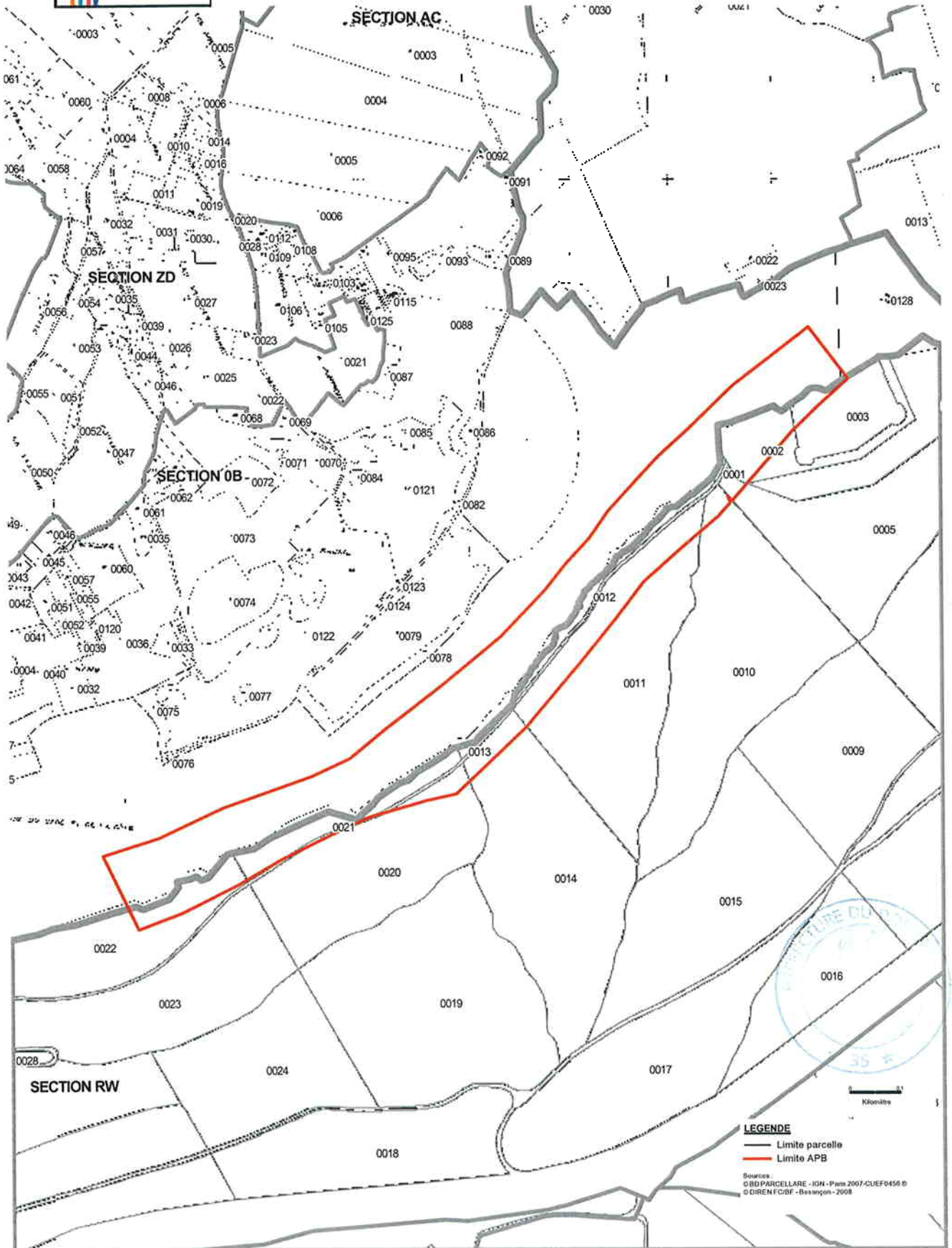
Arrêté préfectoral de protection de biotope Côte de Champvermol





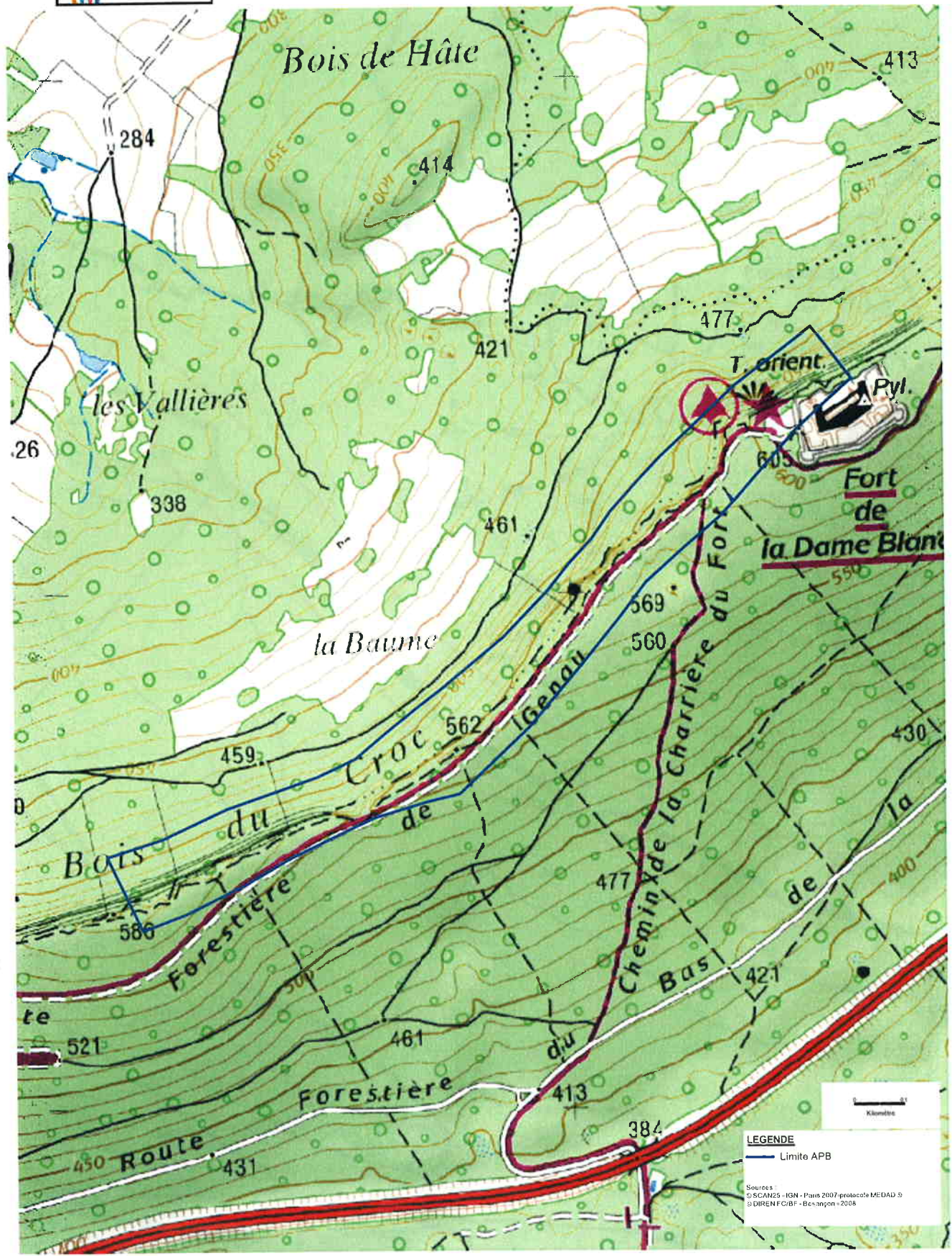
Arrêté préfectoral de protection de biotope du
Fort de la Dame blanche
Plan parcellaire


14 JAN. 2010





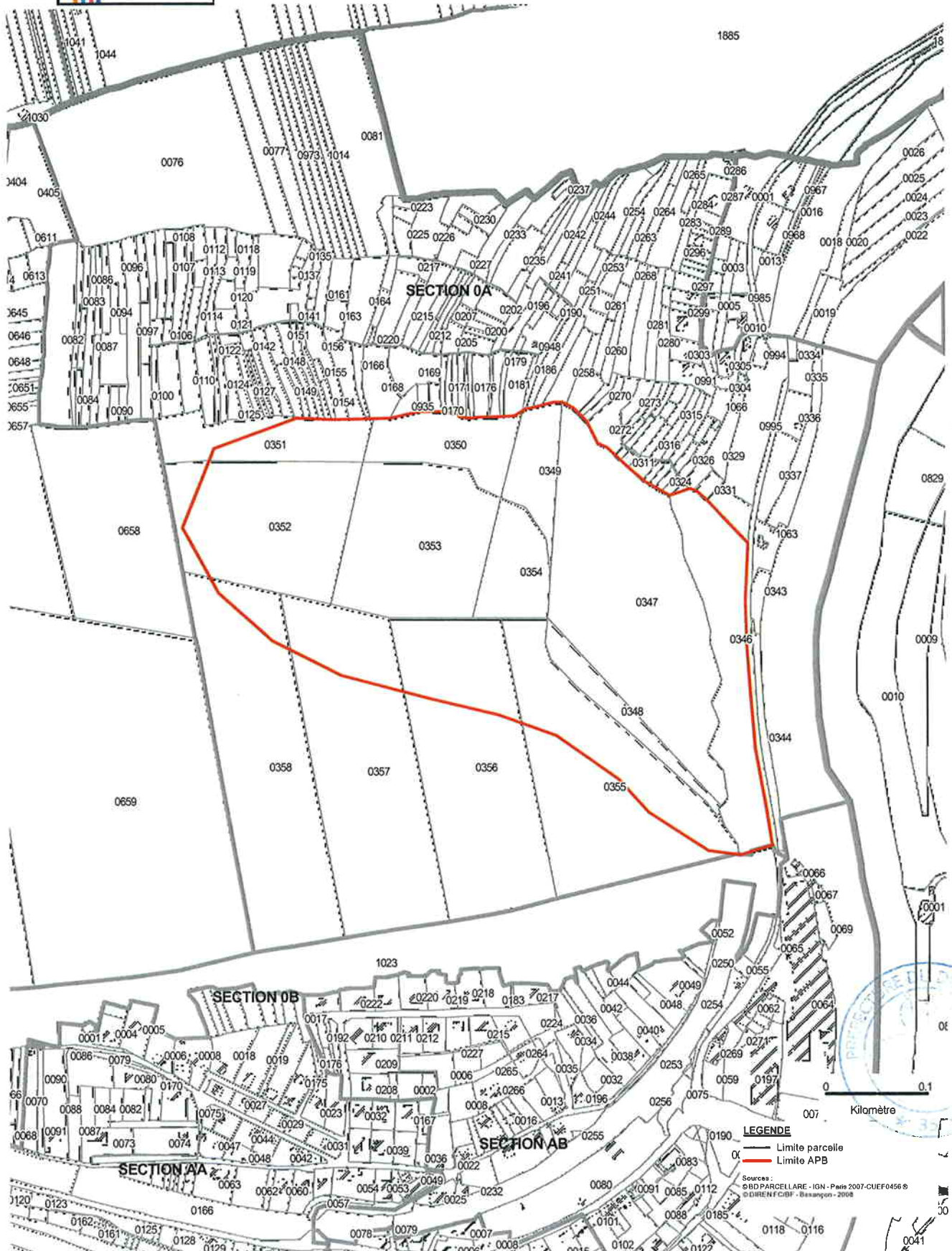
Arrêté préfectoral de protection de biotope Fort de la Dame blanche





Arrêté préfectoral de protection de biotope du Mont Souvance Plan parcellaire

4 JAN. 2010



LEGENDE
 — Limite parcelle
 — Limite APB

Sources :
 © BD PARCELLAIRE - IGN - Paris 2007-CUEF0456 ©
 © DIRENFCDF - Besançon - 2008



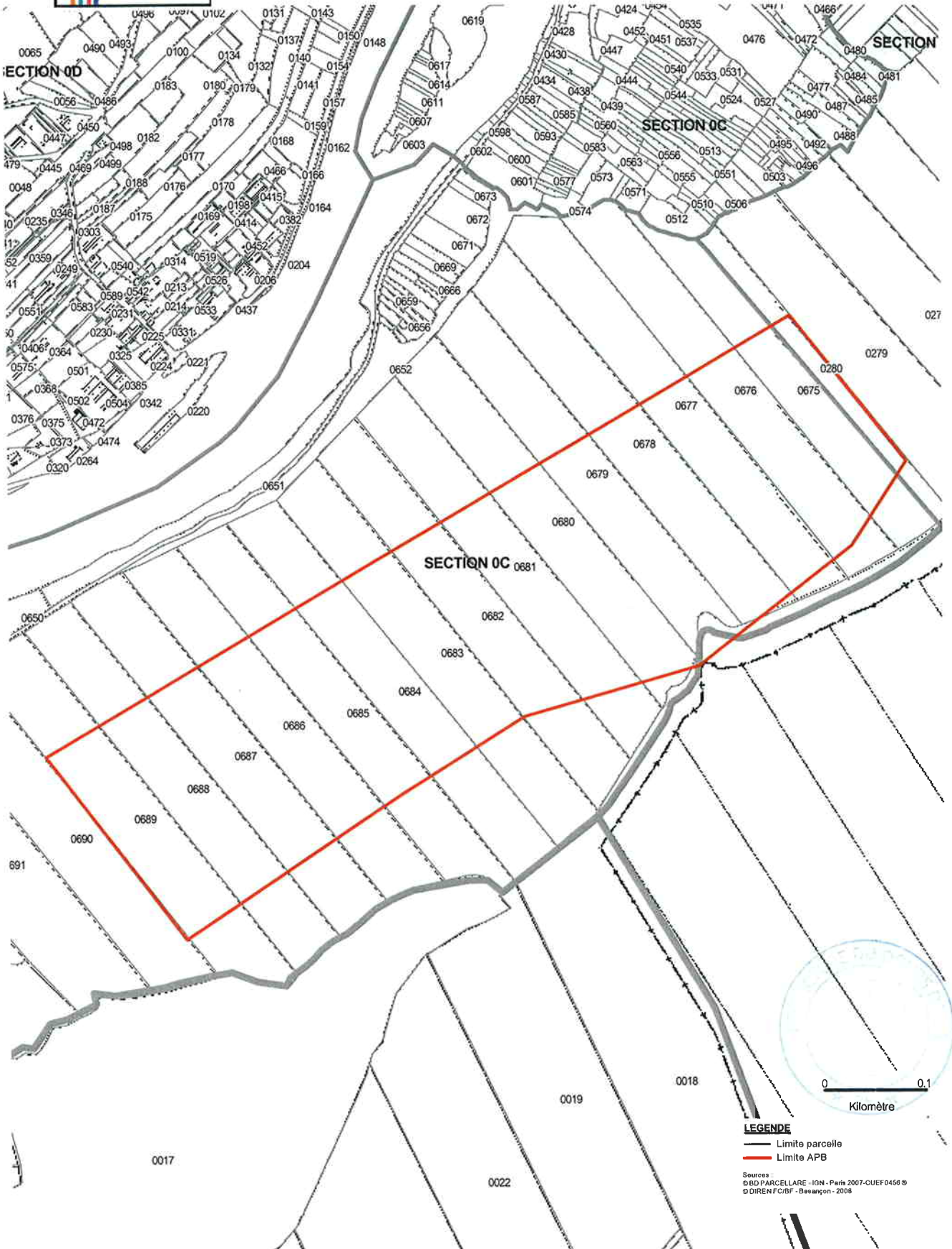
Arrêté préfectoral de protection de biotope Mont Souvance





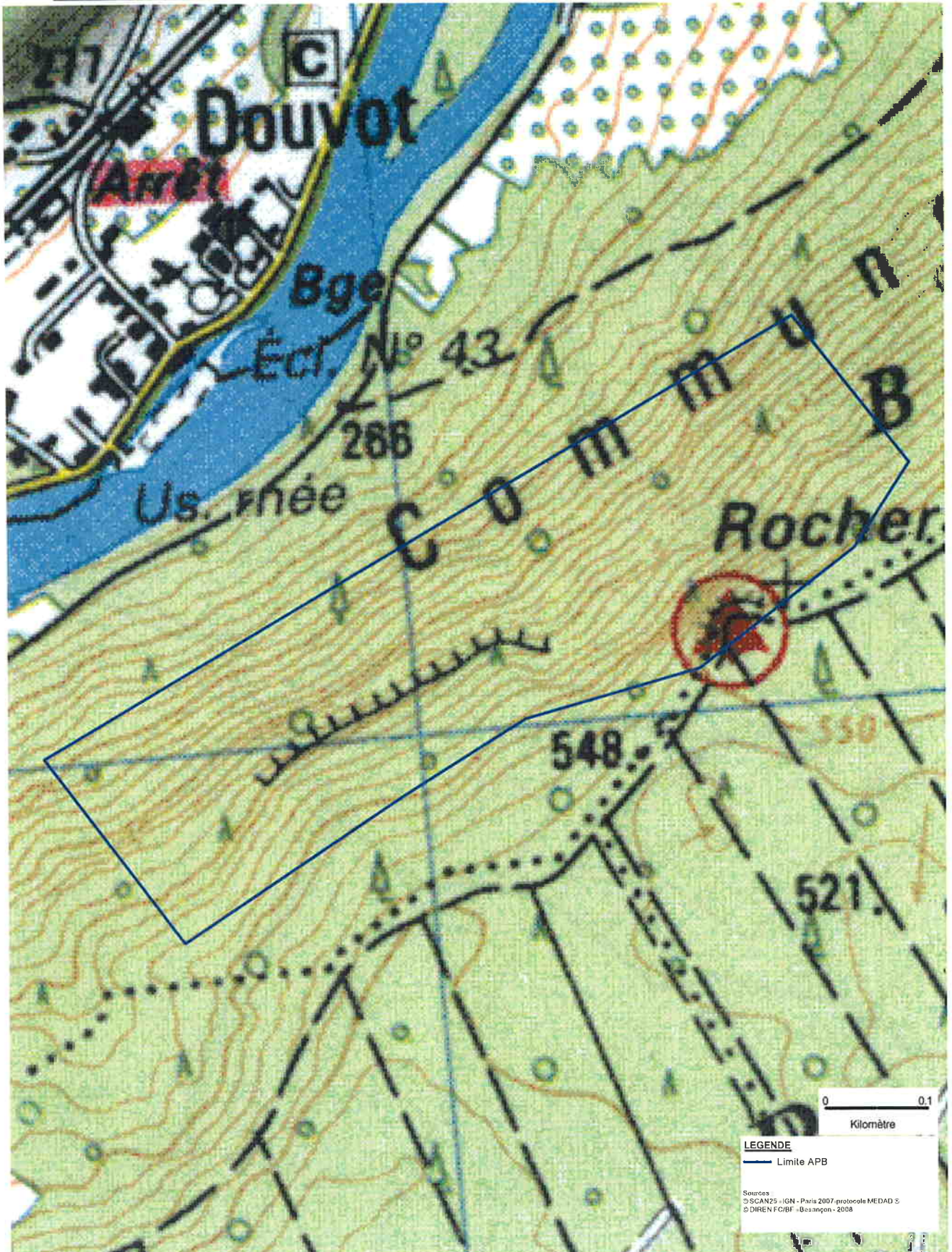
Arrêté préfectoral de protection de biotope du Rocher du Rechandet Plan parcellaire

14 JAN. 2010





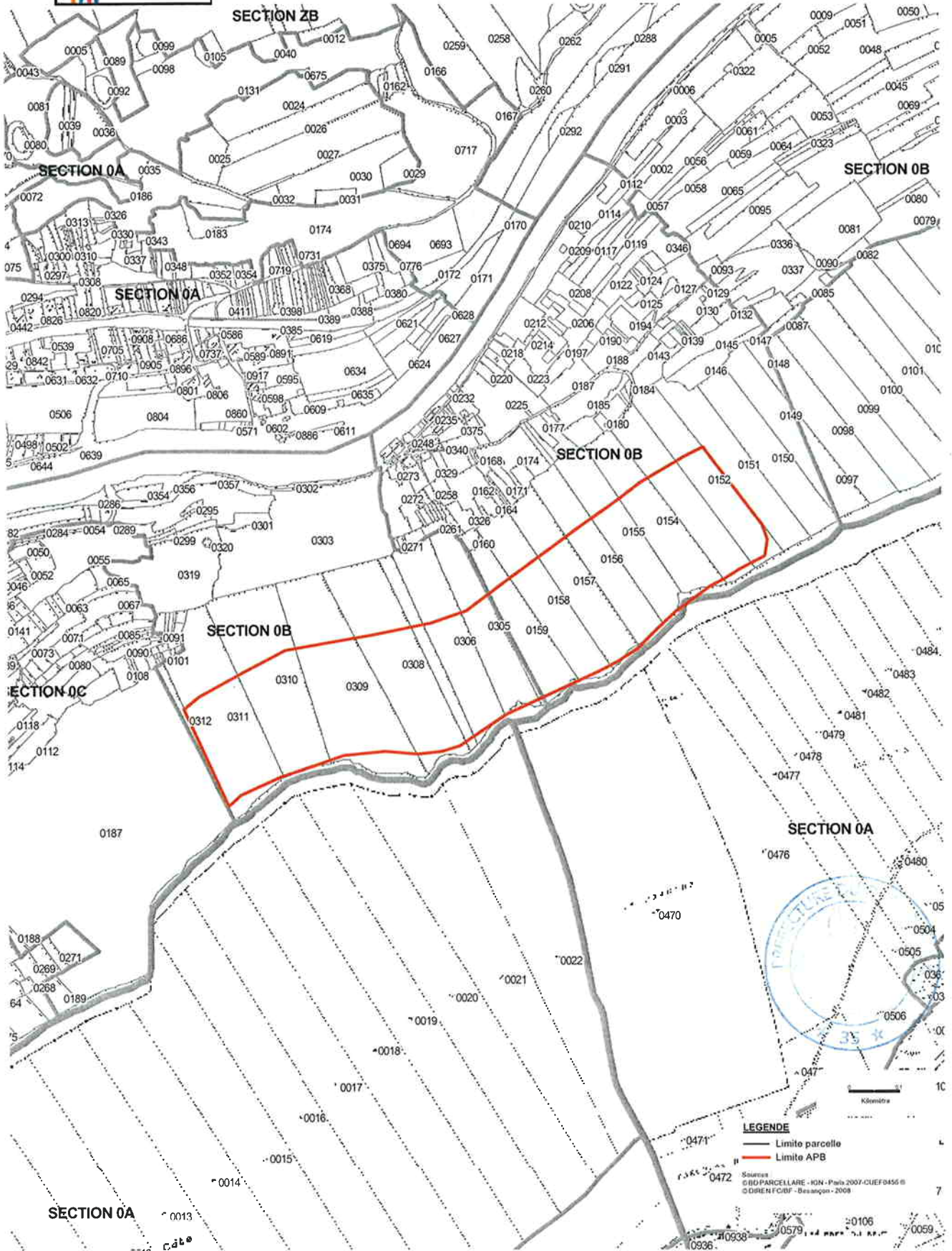
Arrêté préfectoral de protection de biotope Rocher du Rechandet





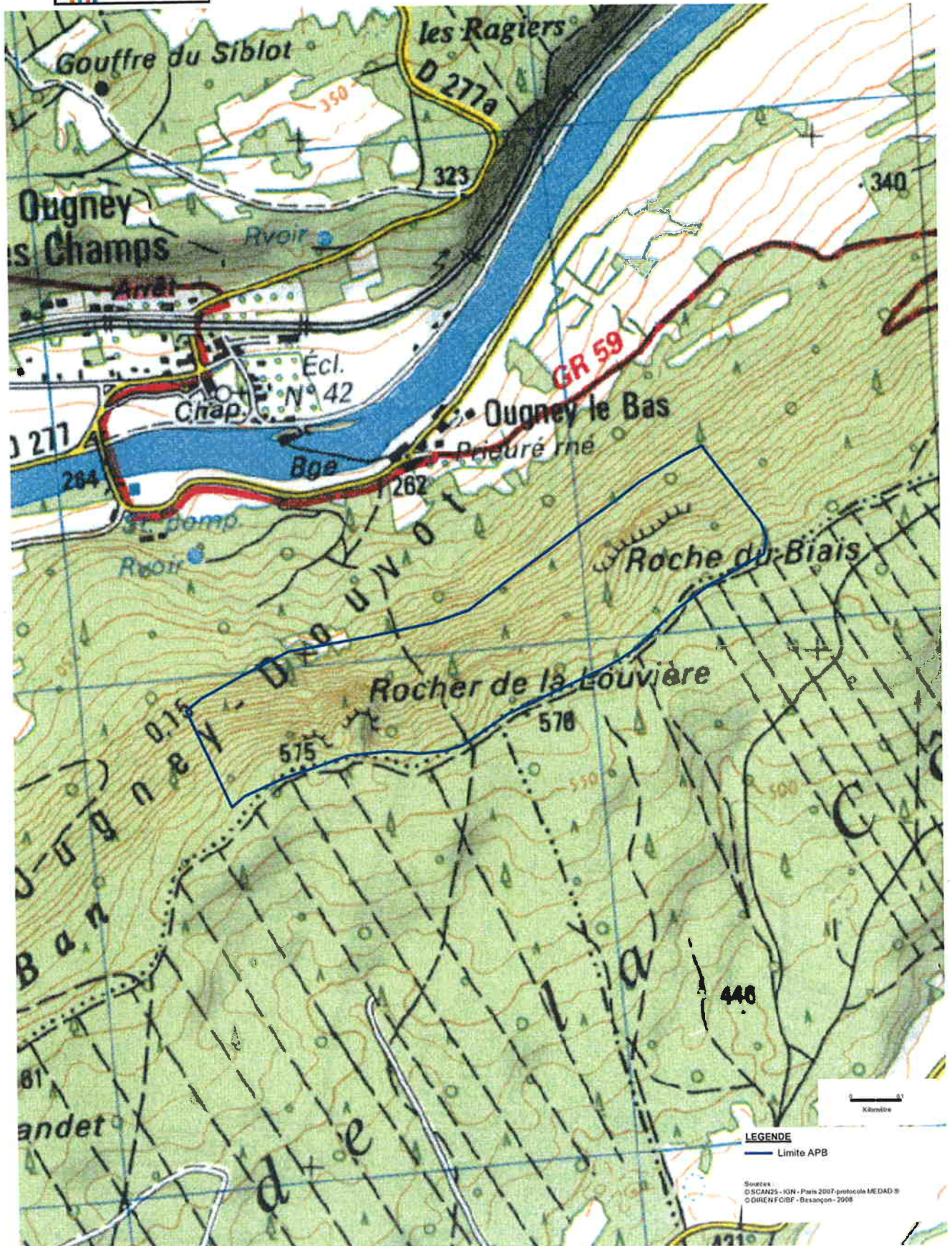
Arrêté préfectoral de protection de biotope
Roche de la Louvière et Roche du Biais
Plan parcellaire

du
 14 JAN. 2010





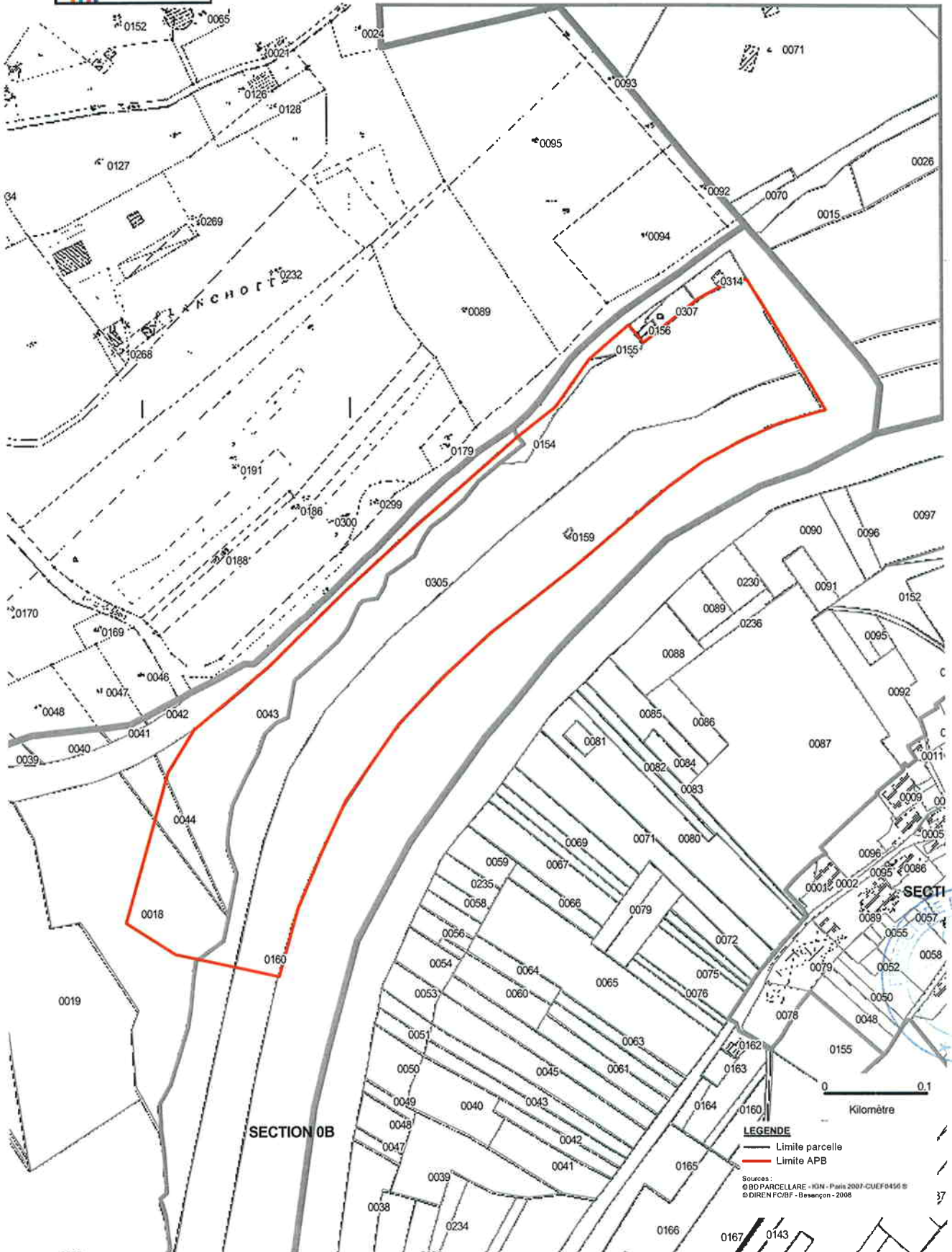
Arrêté préfectoral de protection de biotope Roche de la Louvière et Roche du Biais





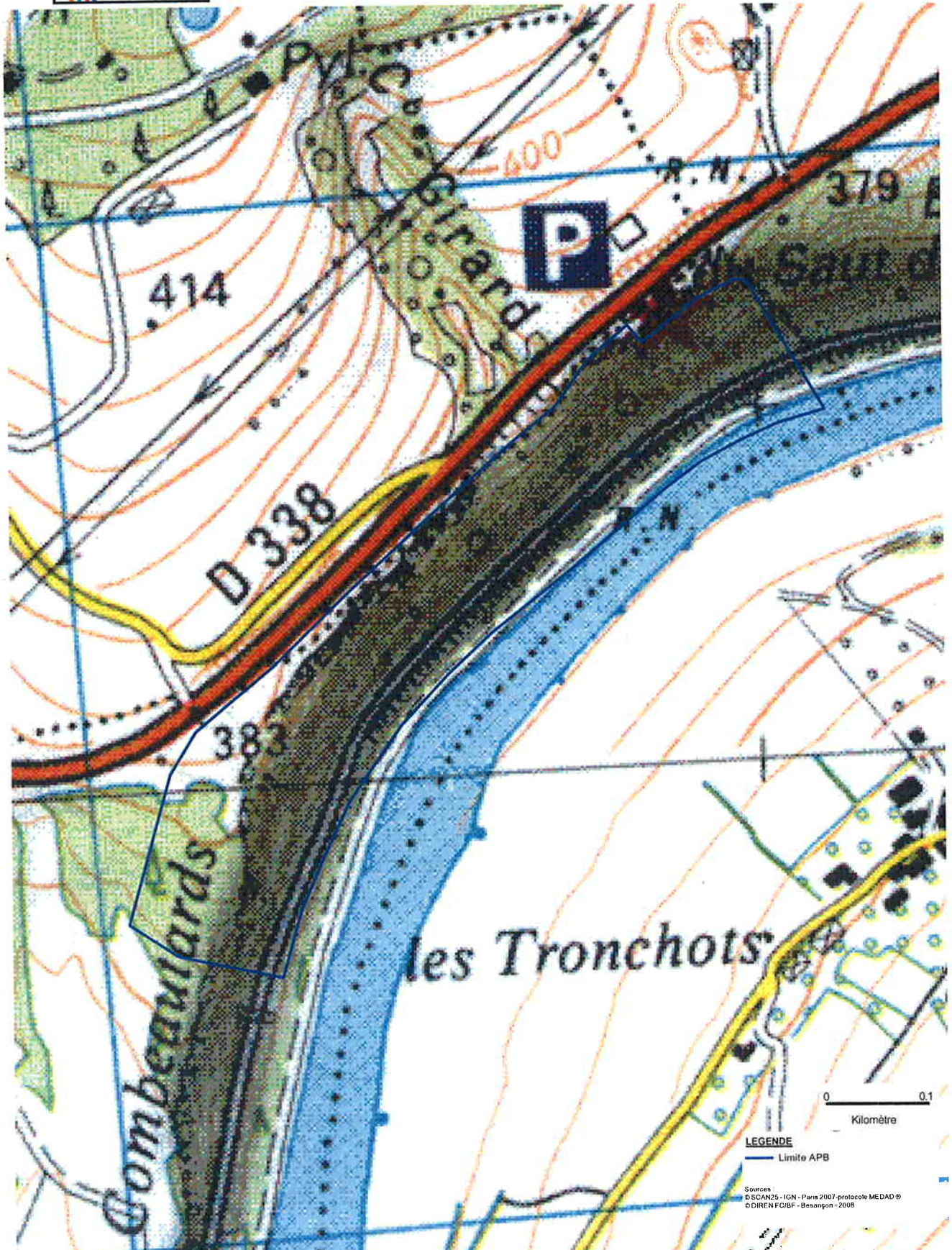
Arrêté préfectoral de protection de biotope du
Saut de Gamache
Plan parcellaire

14 JAN. 2010



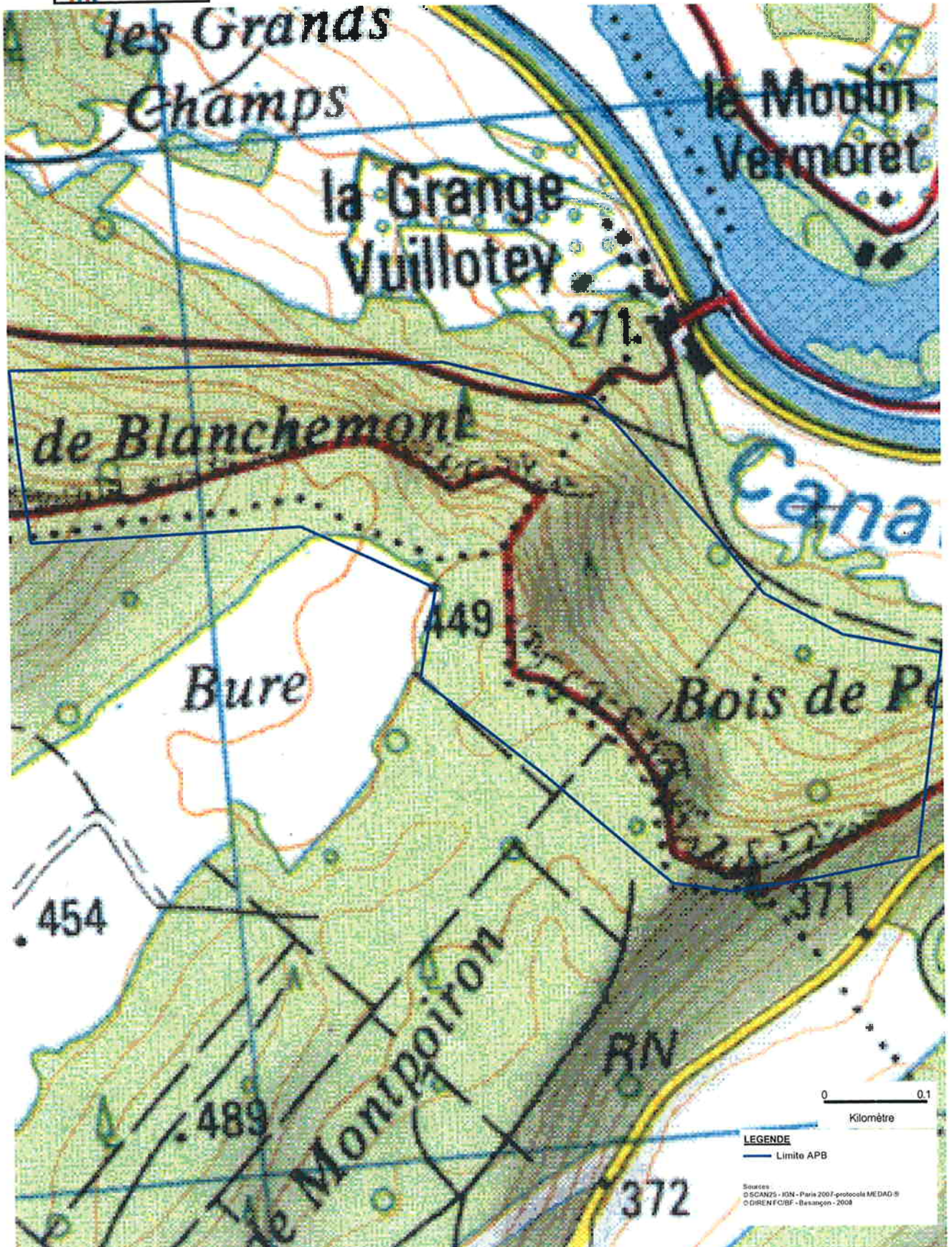


Arrêté préfectoral de protection de biotope Saut de Gamache



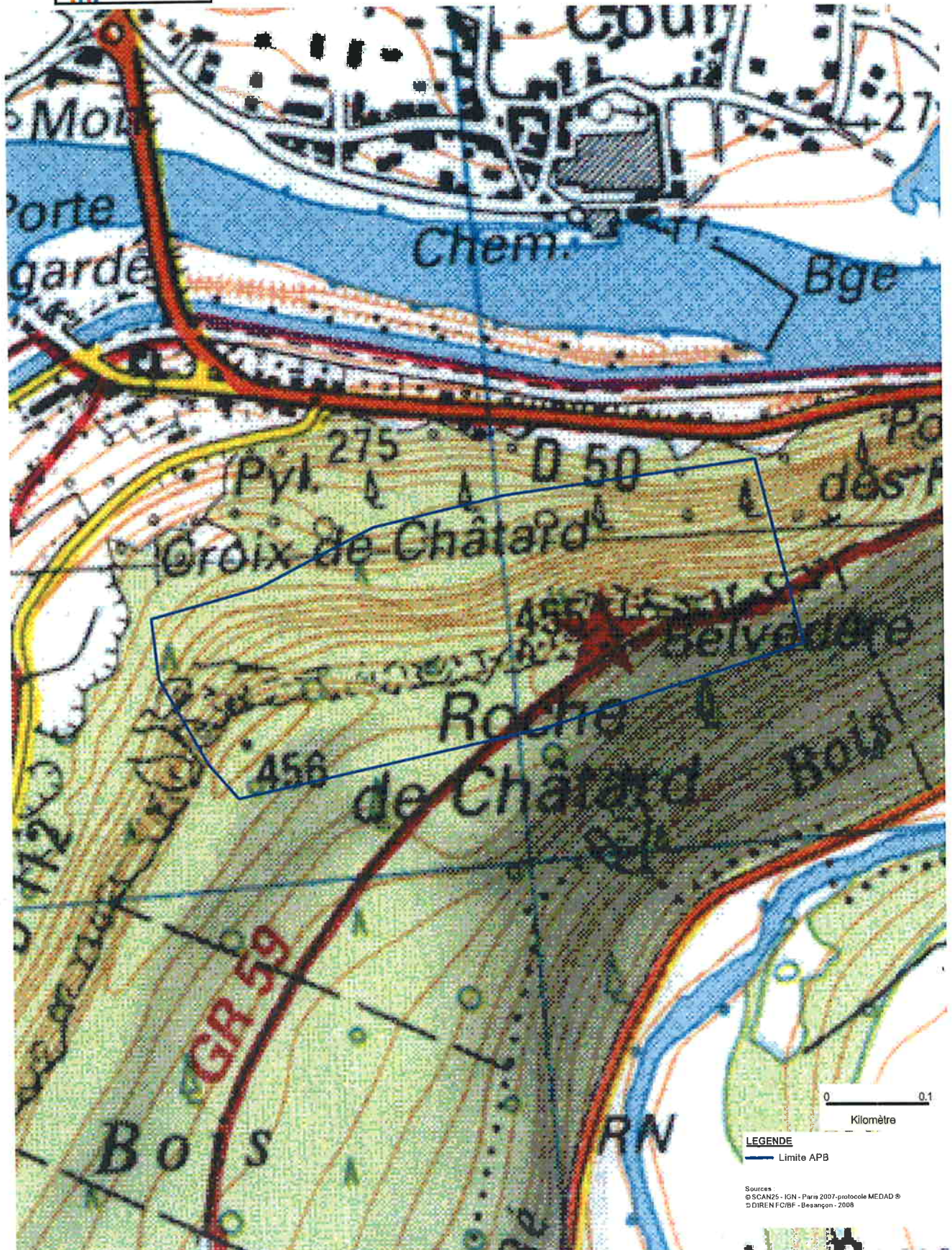


Arrêté préfectoral de protection de biotope Bois de Poussot





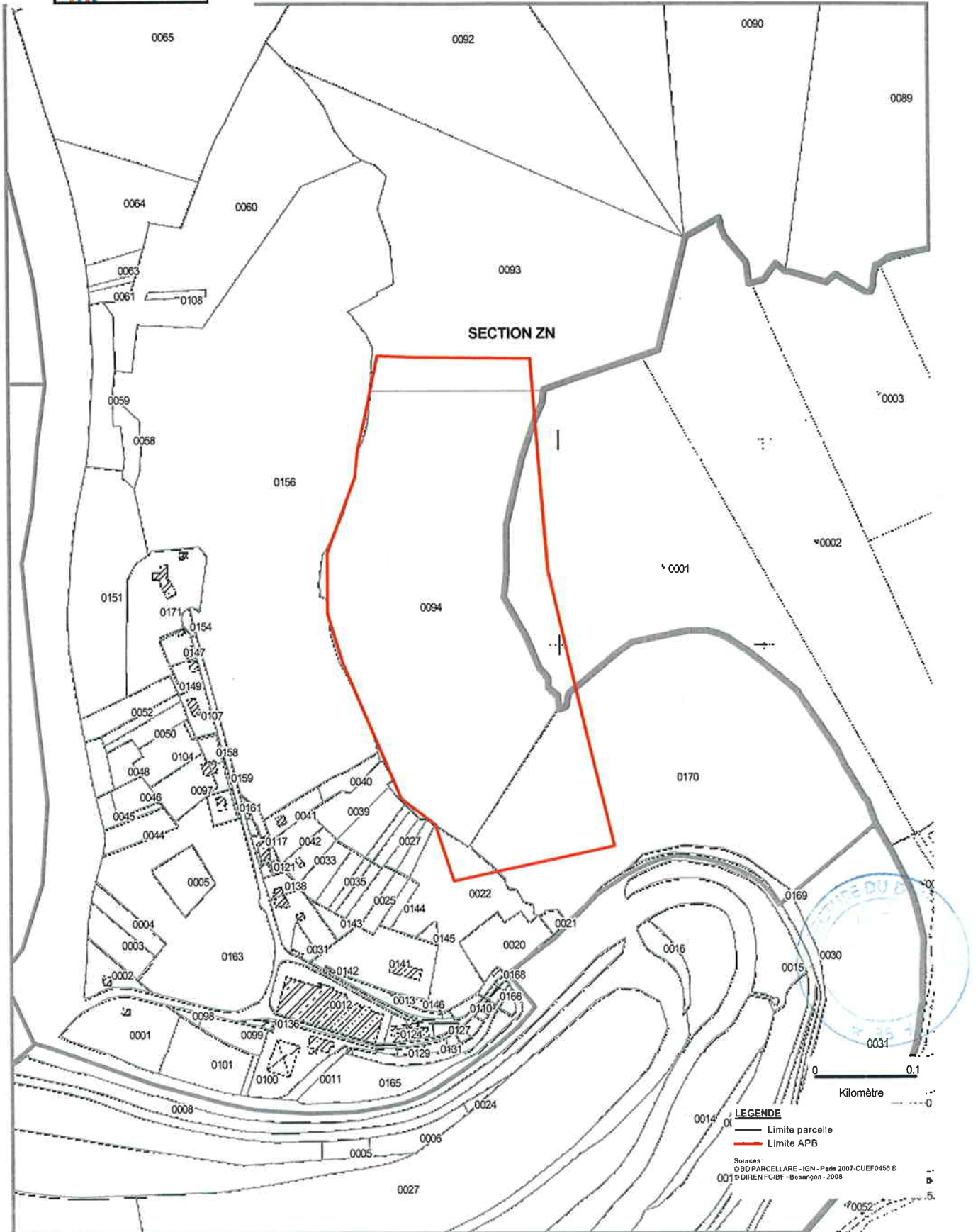
Arrêté préfectoral de protection de biotope Roche de Châtard





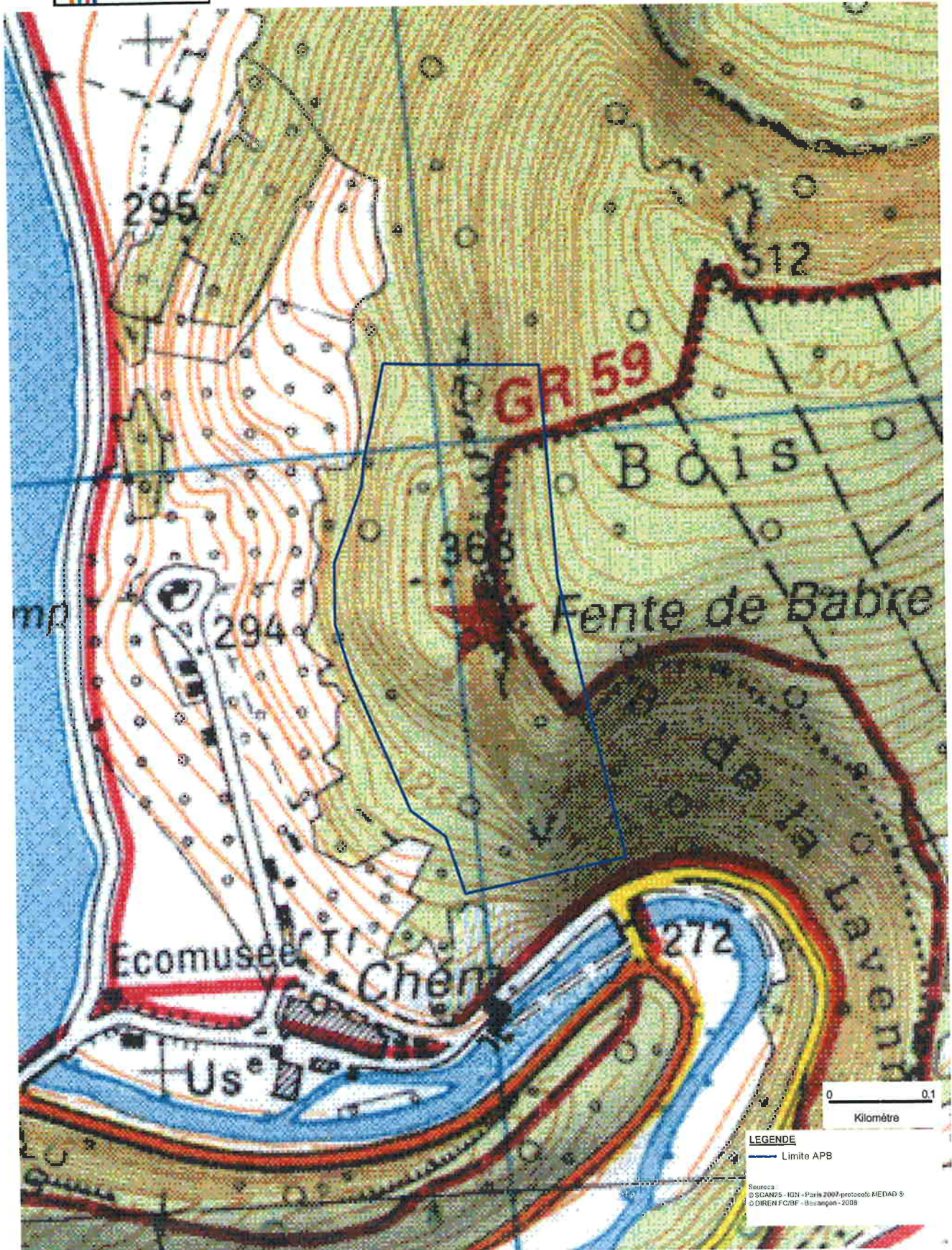
Arrêté préfectoral de protection de biotope du
La Fente de Babre
Plan parcellaire

14 JAN. 2010





Arrêté préfectoral de protection de biotope La Fente de Babre

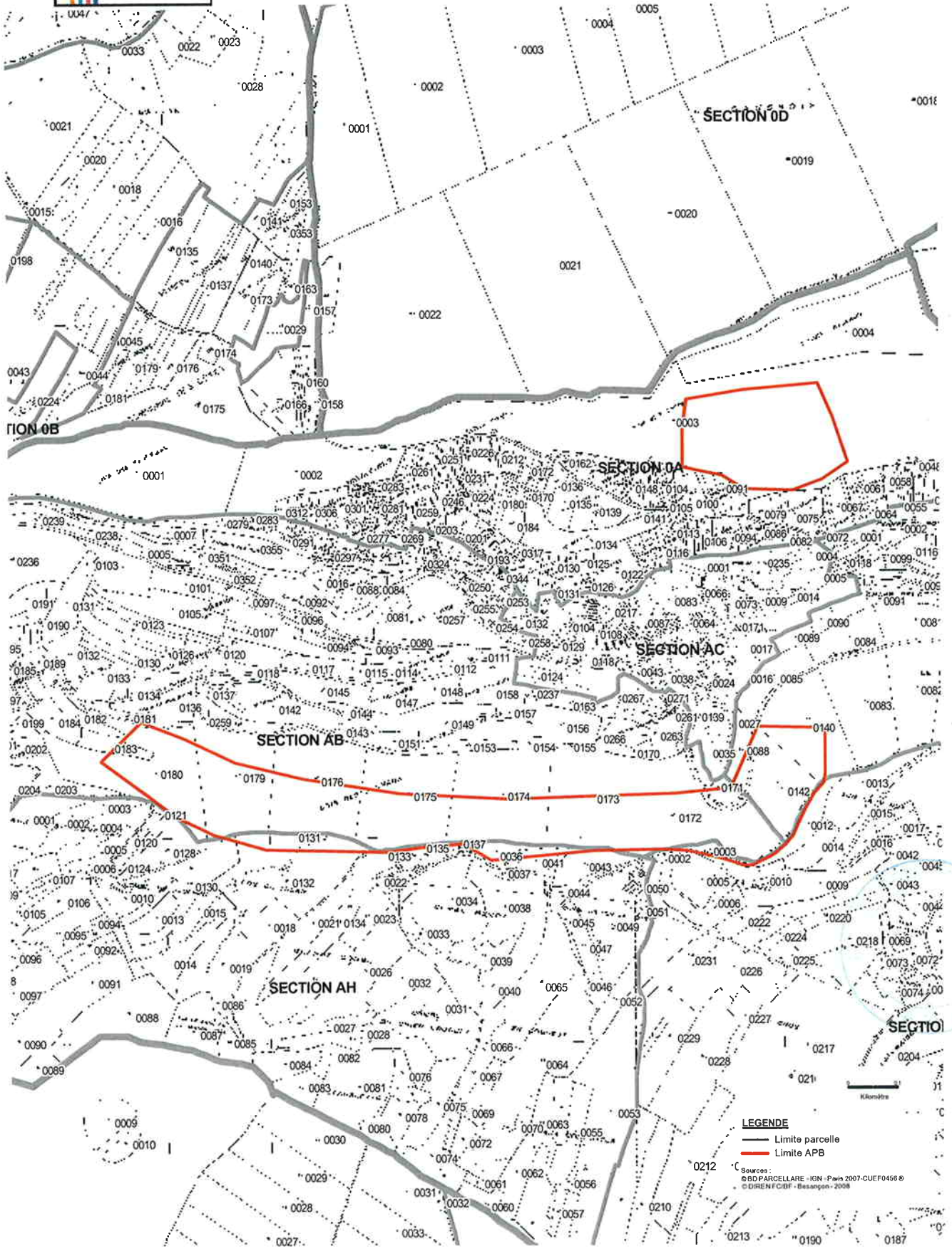


14 JAN. 2010



Arrêté préfectoral de protection de biotope du Falaises du Bois des Banaux à la Source de Fonteny

Plan parcellaire

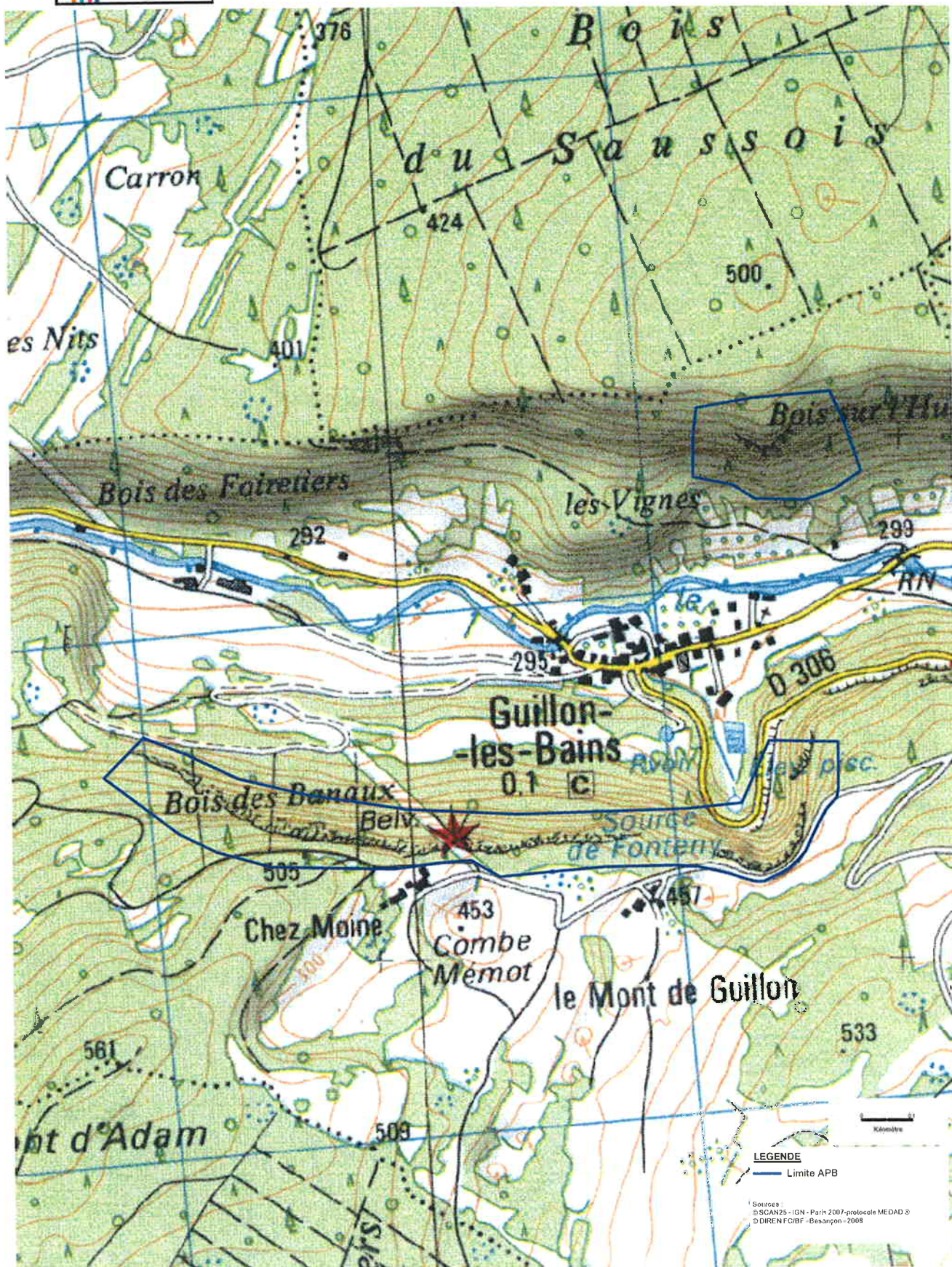


LEGENDE
 — Limite parcelle
 — Limite APB

Sources:
 © BD PARCELLAIRE - IGN - Paris 2007-CUEF04566
 © DISEN/CIBF - Besançon - 2008

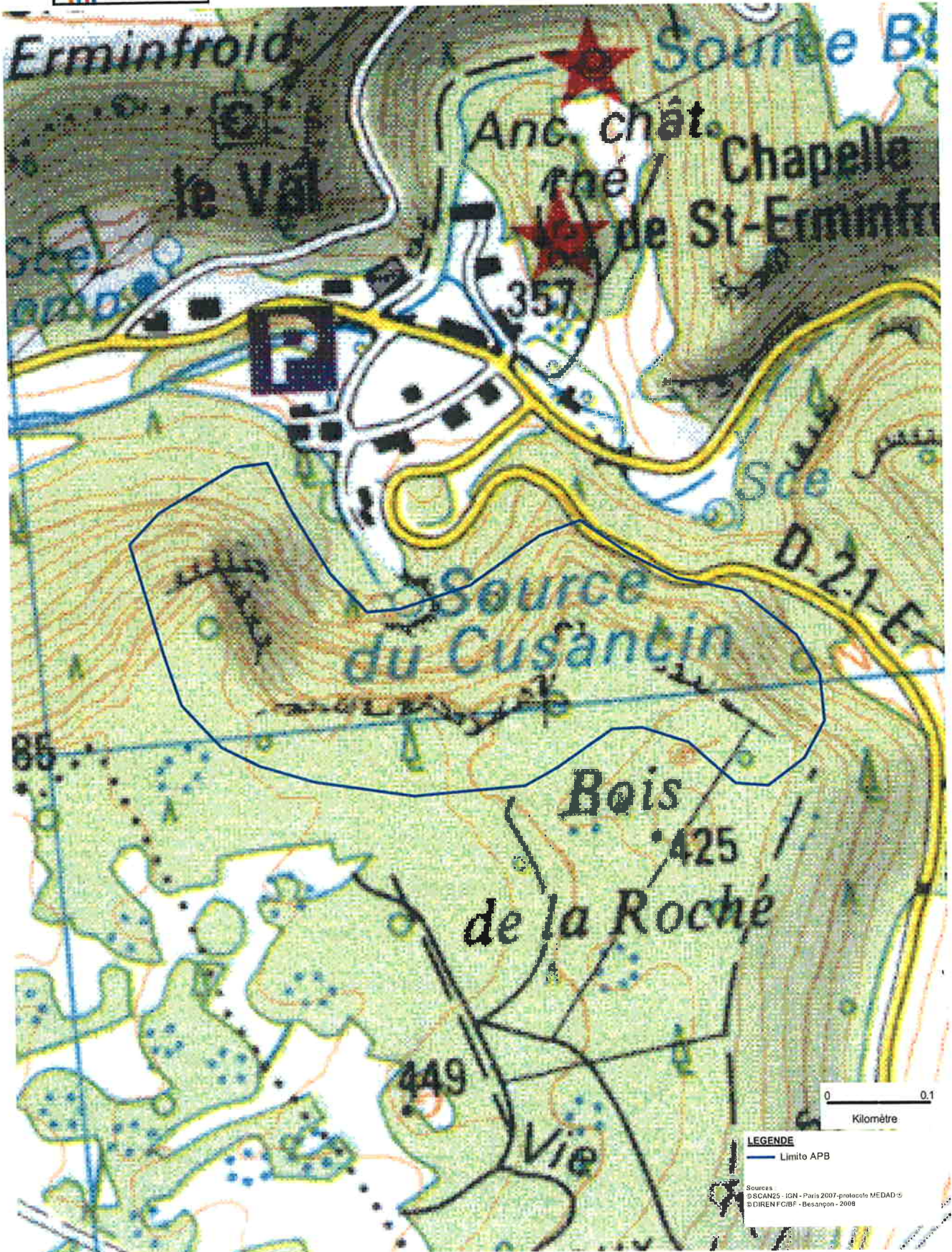


Arrêté préfectoral de protection de biotope Falaises du Bois des Banaux à la Source de Fonteny





Arrêté préfectoral de protection de biotope Falaises de la Source du Cusancin

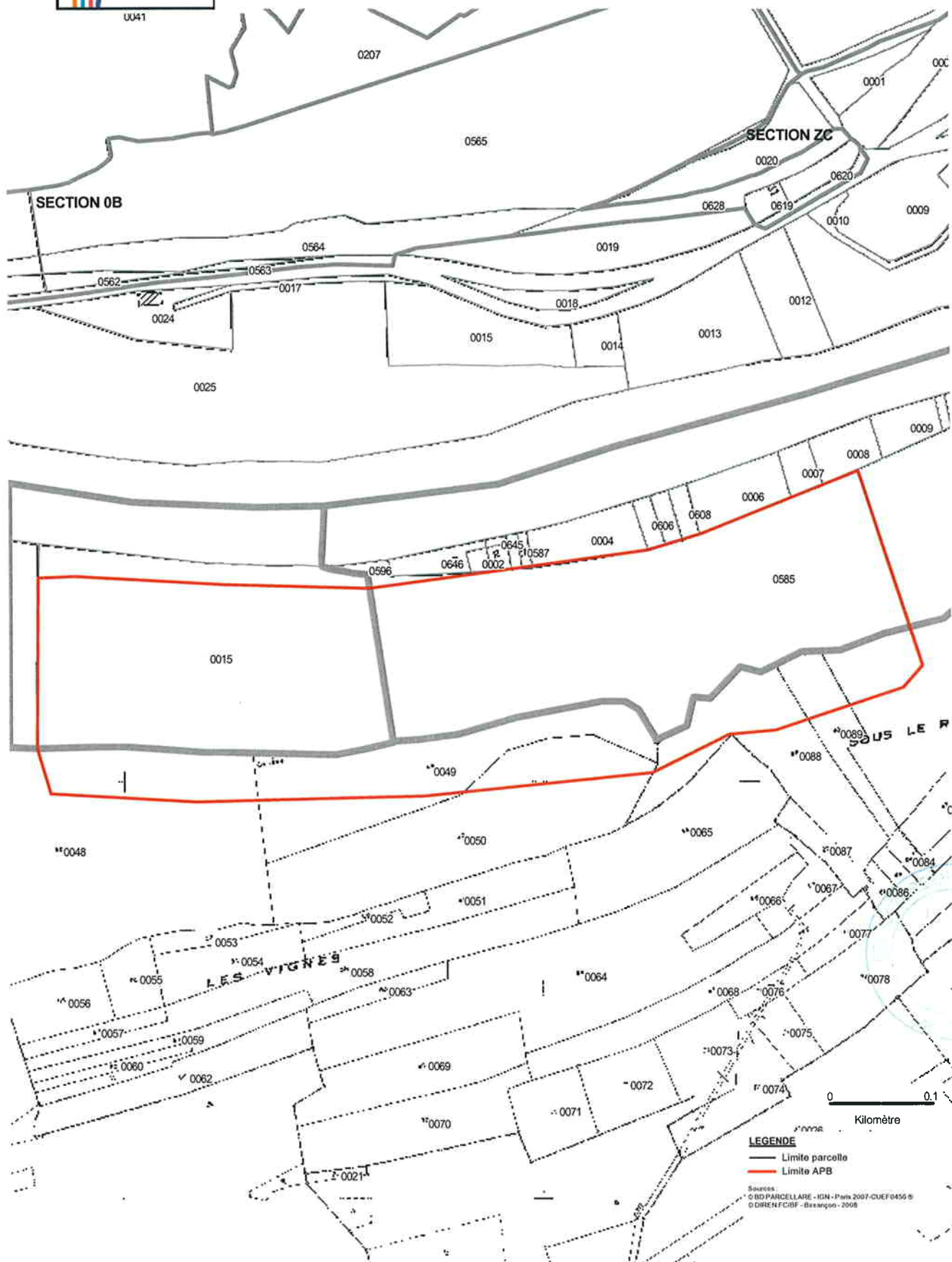




Arrêté préfectoral de protection de biotope du Bois de la Côte Envers

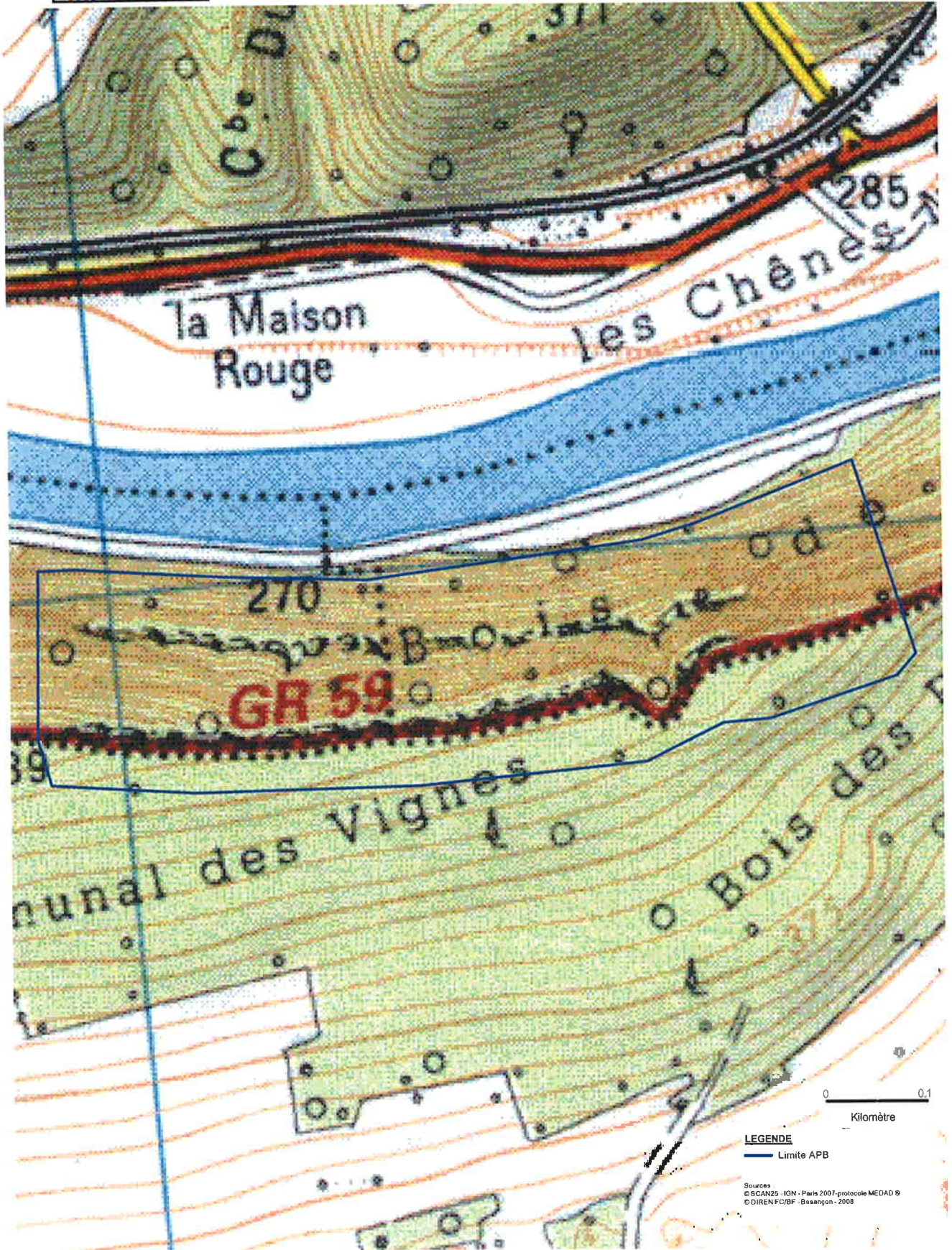
Plan parcellaire

14 JAN. 2010





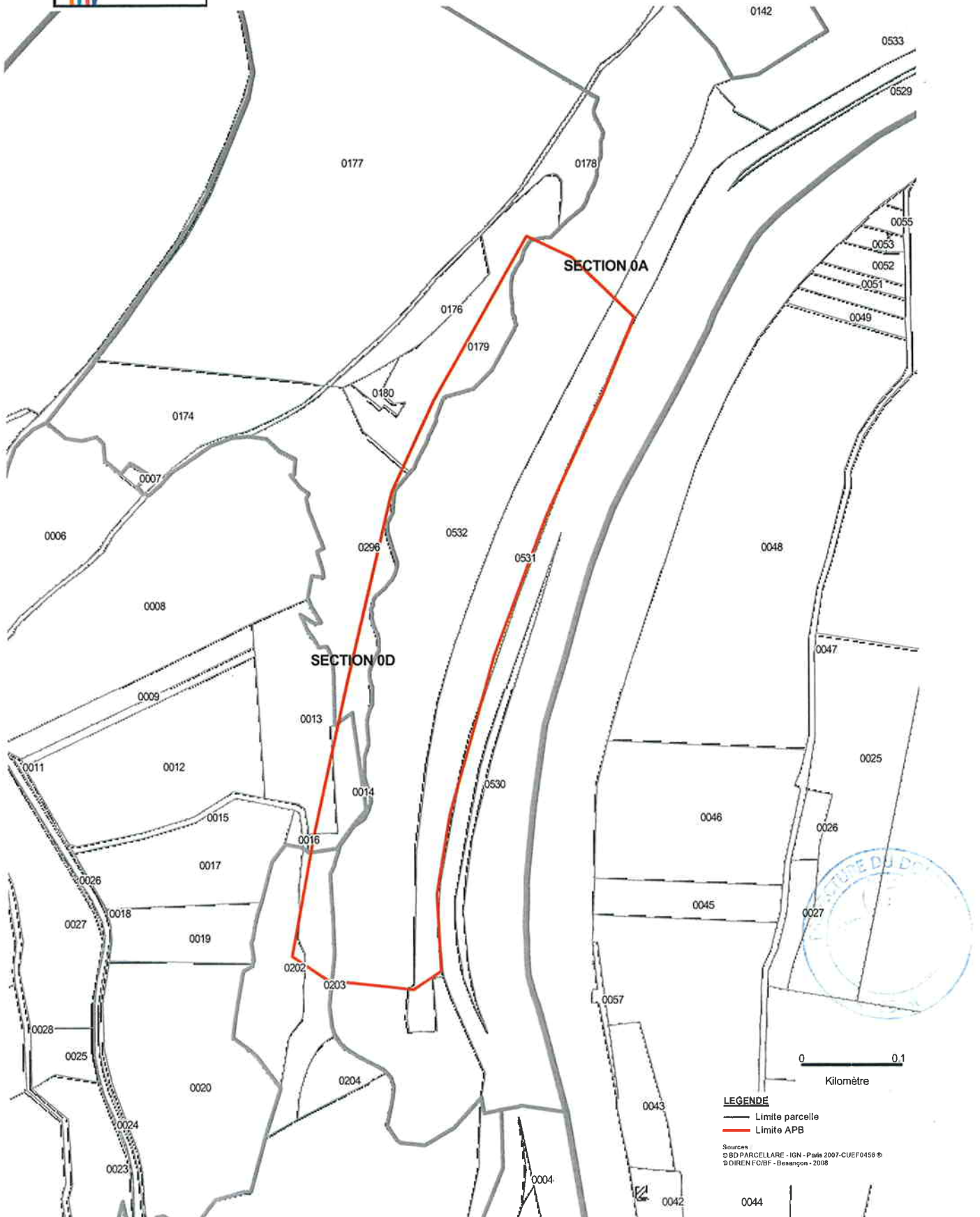
Arrêté préfectoral de protection de biotope Bois de la Côte Envers





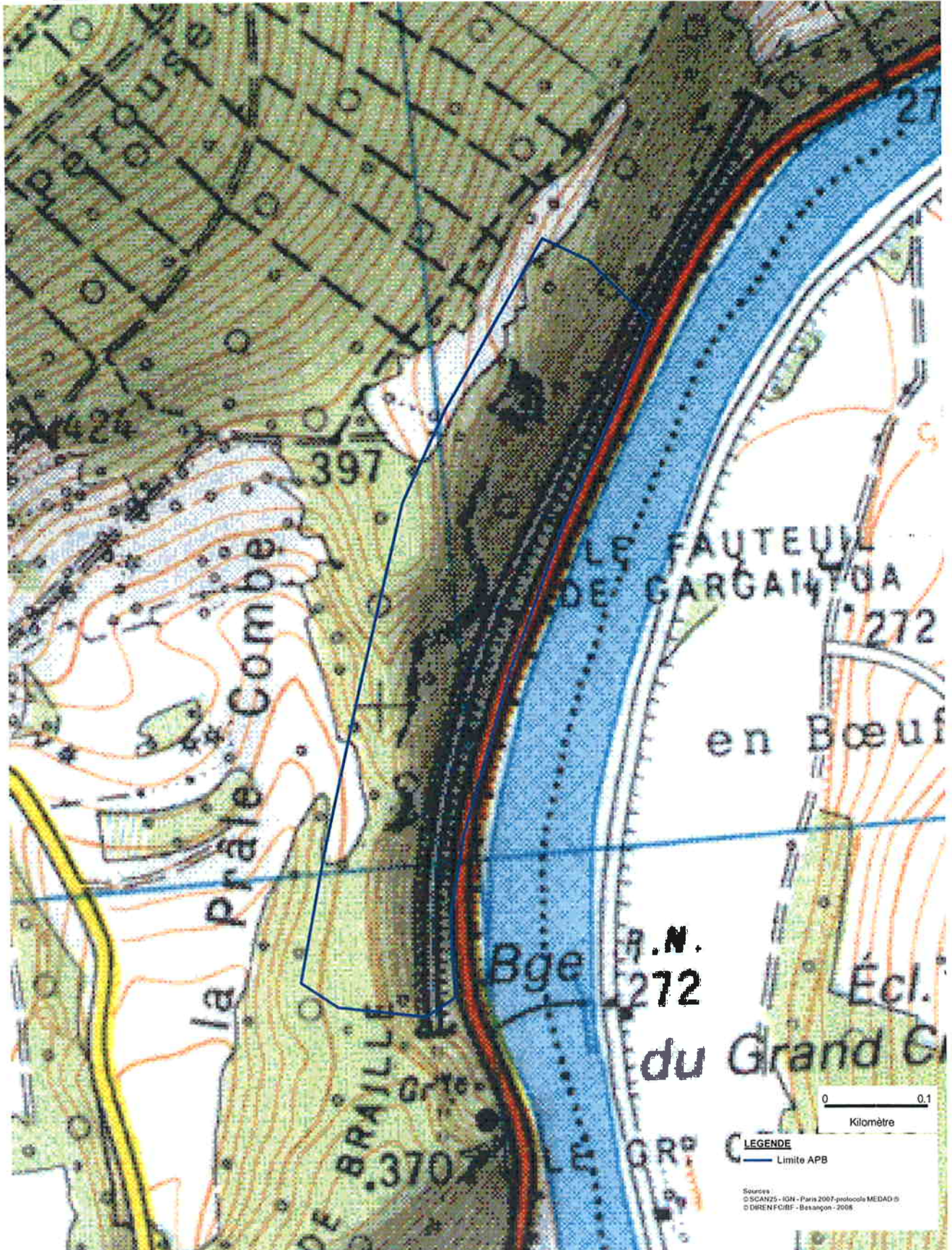
Arrêté préfectoral de protection de biotope du
Fauteuil de Gargantua
Plan parcellaire

14 JAN. 2010





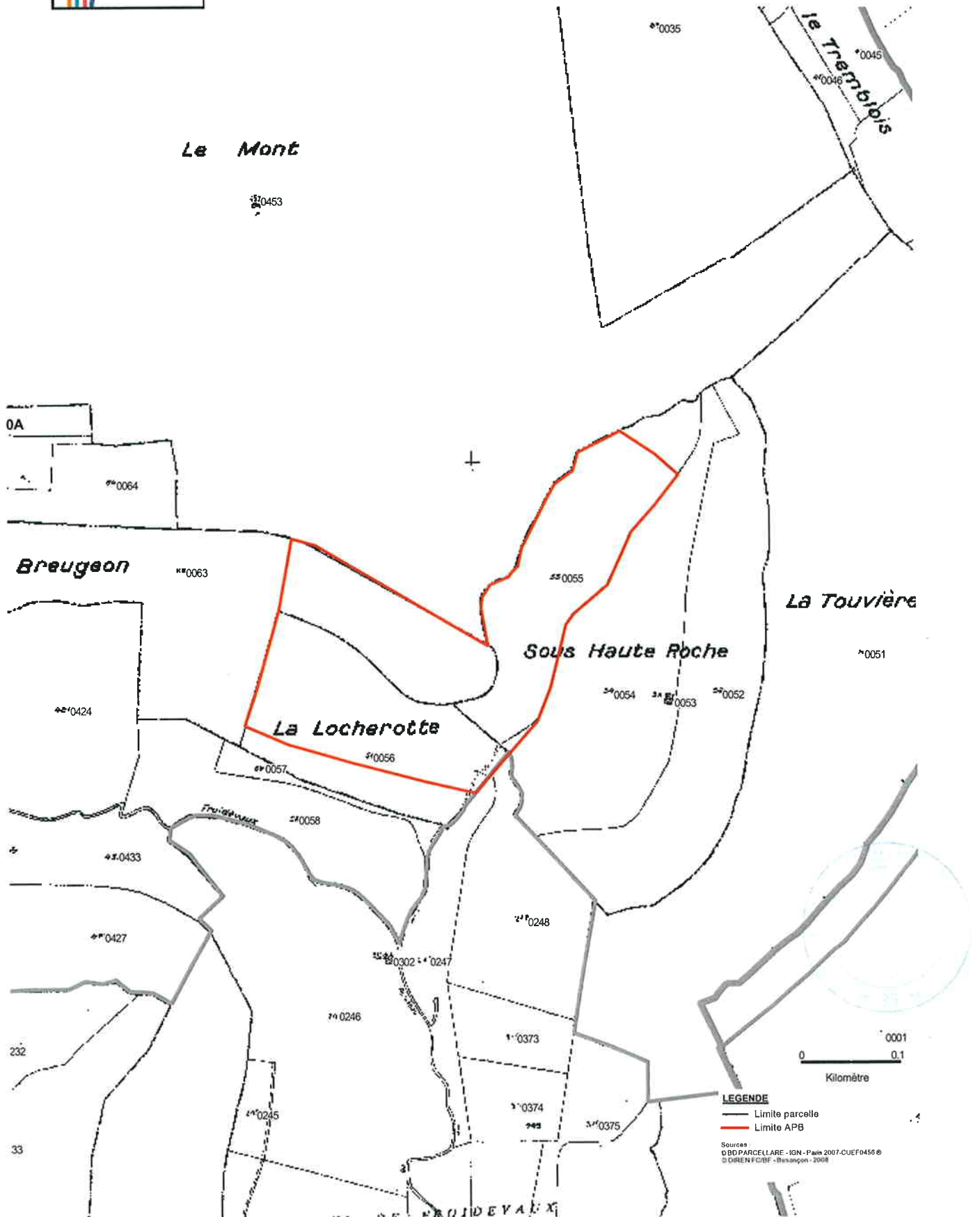
Arrêté préfectoral de protection de biotope Fauteuil de Gargantua





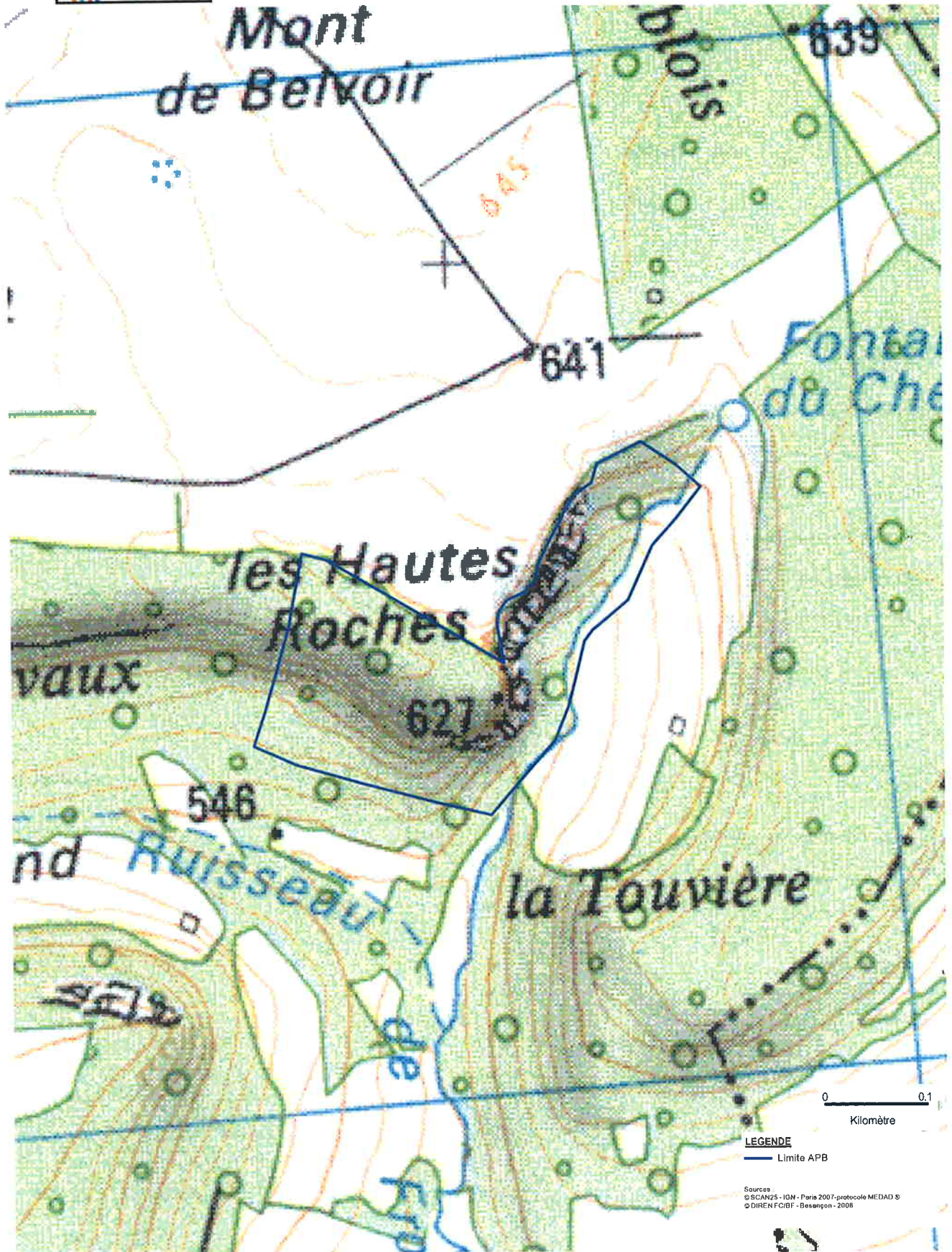
Arrêté préfectoral de protection de biotope du
Les Hautes Roches
Plan parcellaire

14 JAN. 2010





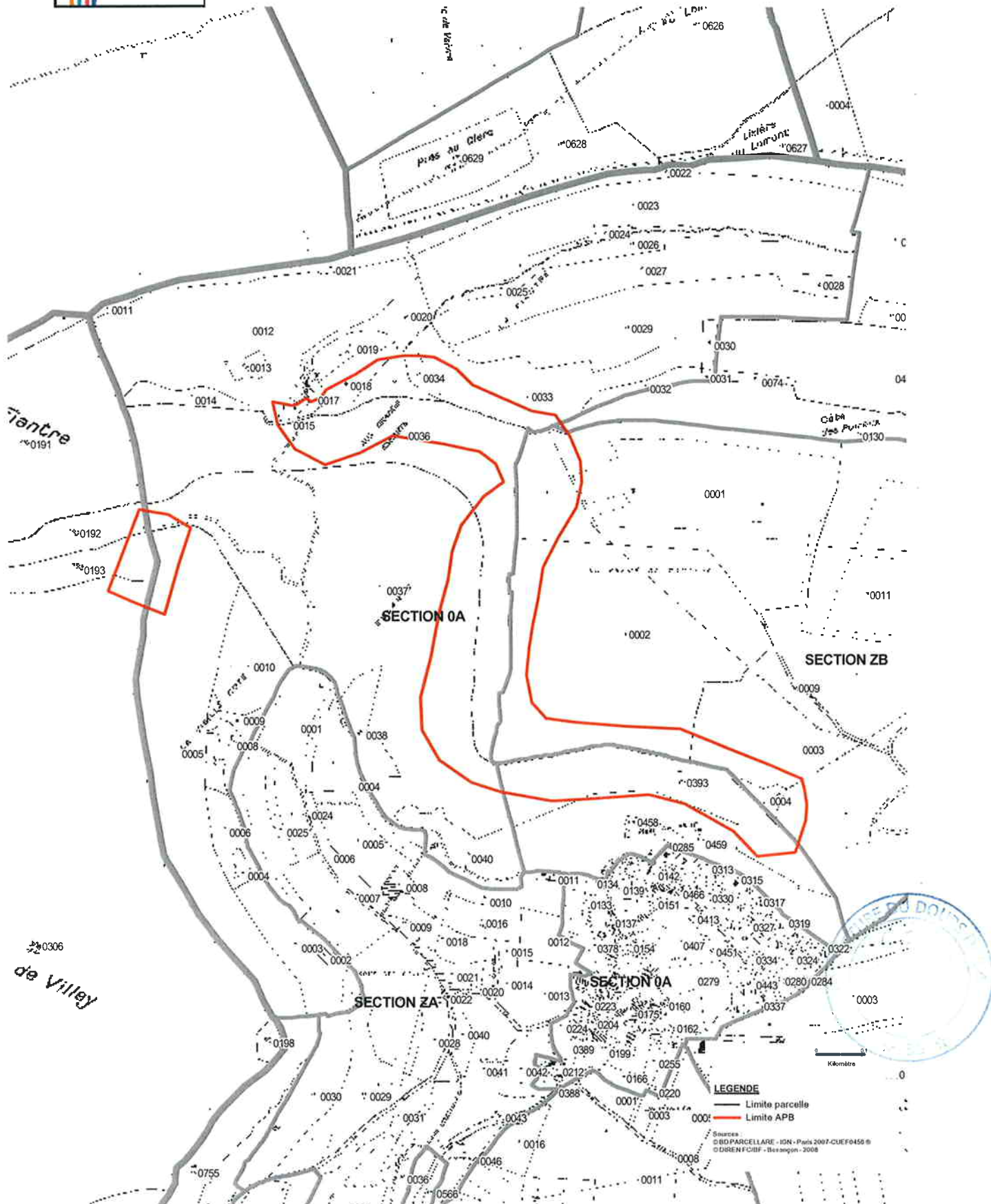
Arrêté préfectoral de protection de biotope Les Hautes Roches





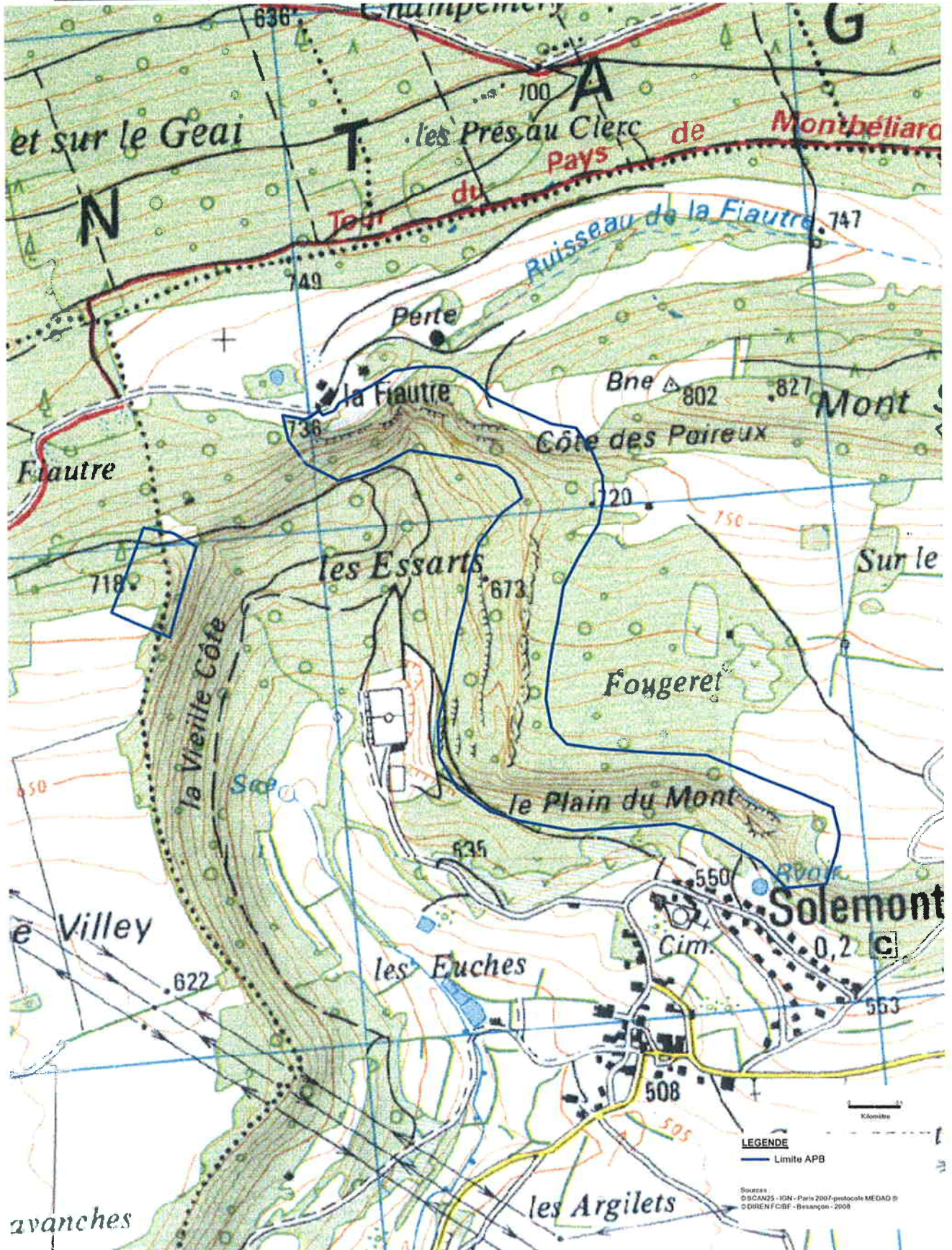
Arrêté préfectoral de protection de biotope *du*
Falaises de Solemont
 Plan parcellaire

14 JAN. 2010





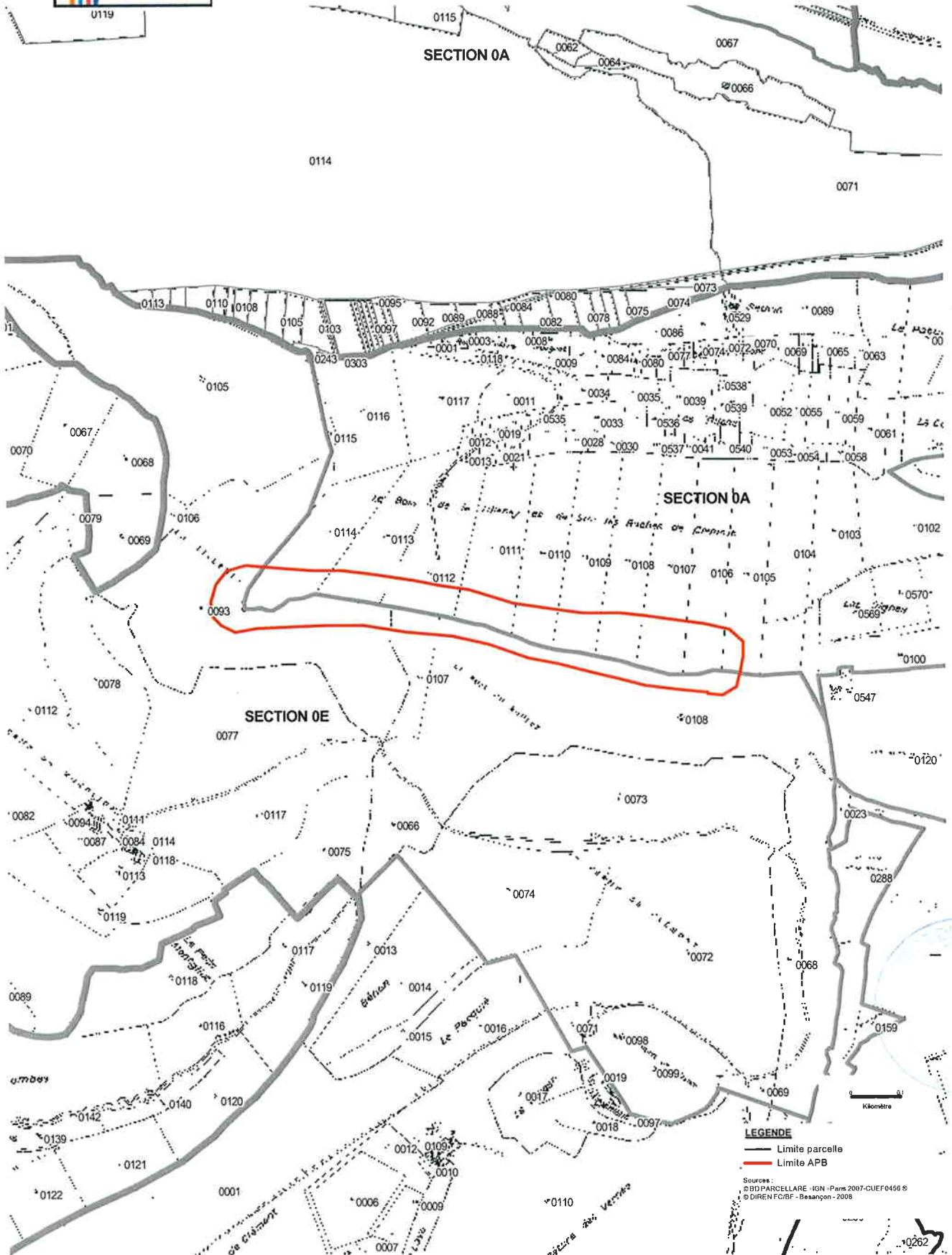
Arrêté préfectoral de protection de biotope Falaises de Solemont





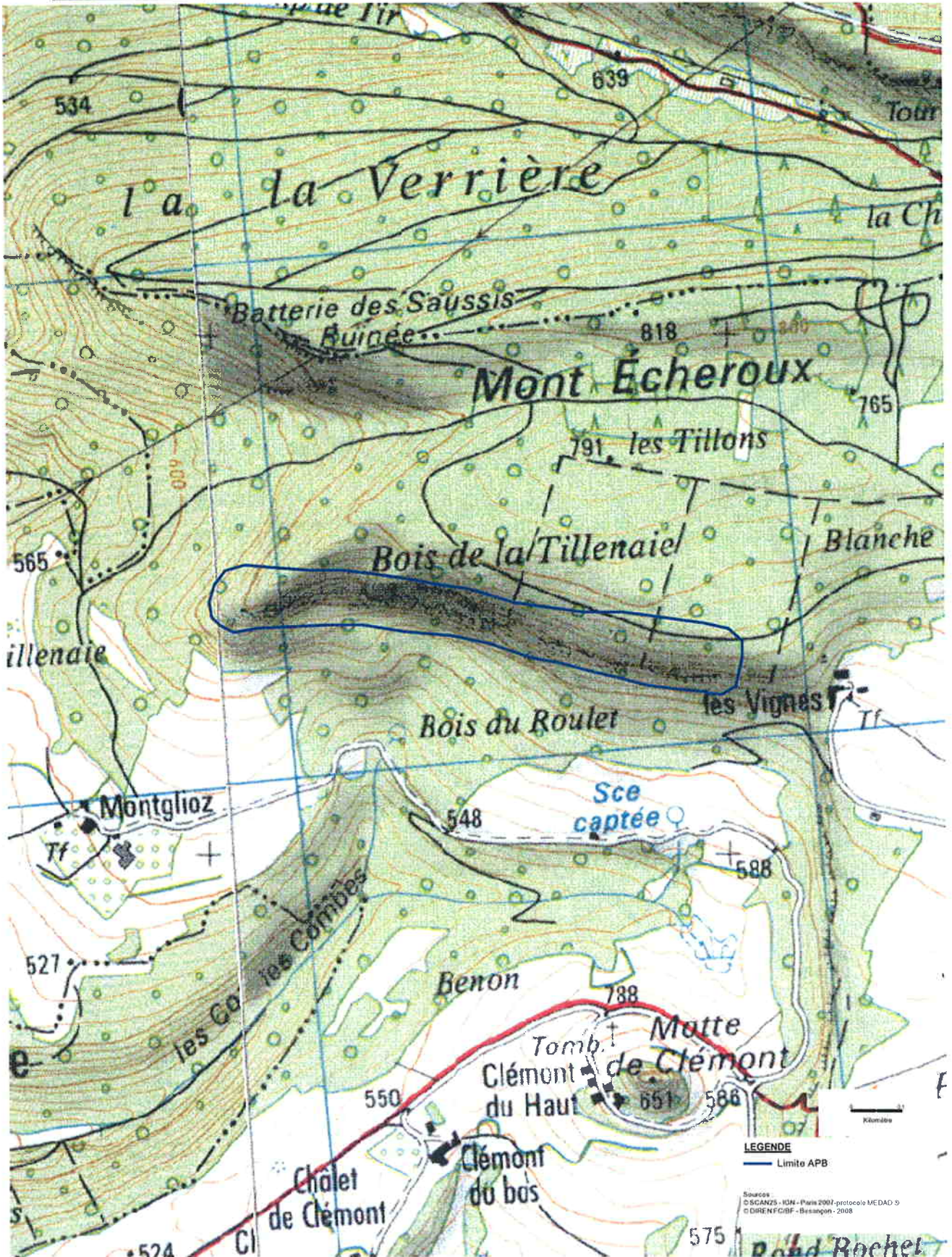
Arrêté préfectoral de protection de biotope
Falaises de Clemmont
Plan parcellaire

du 14 JAN. 2010





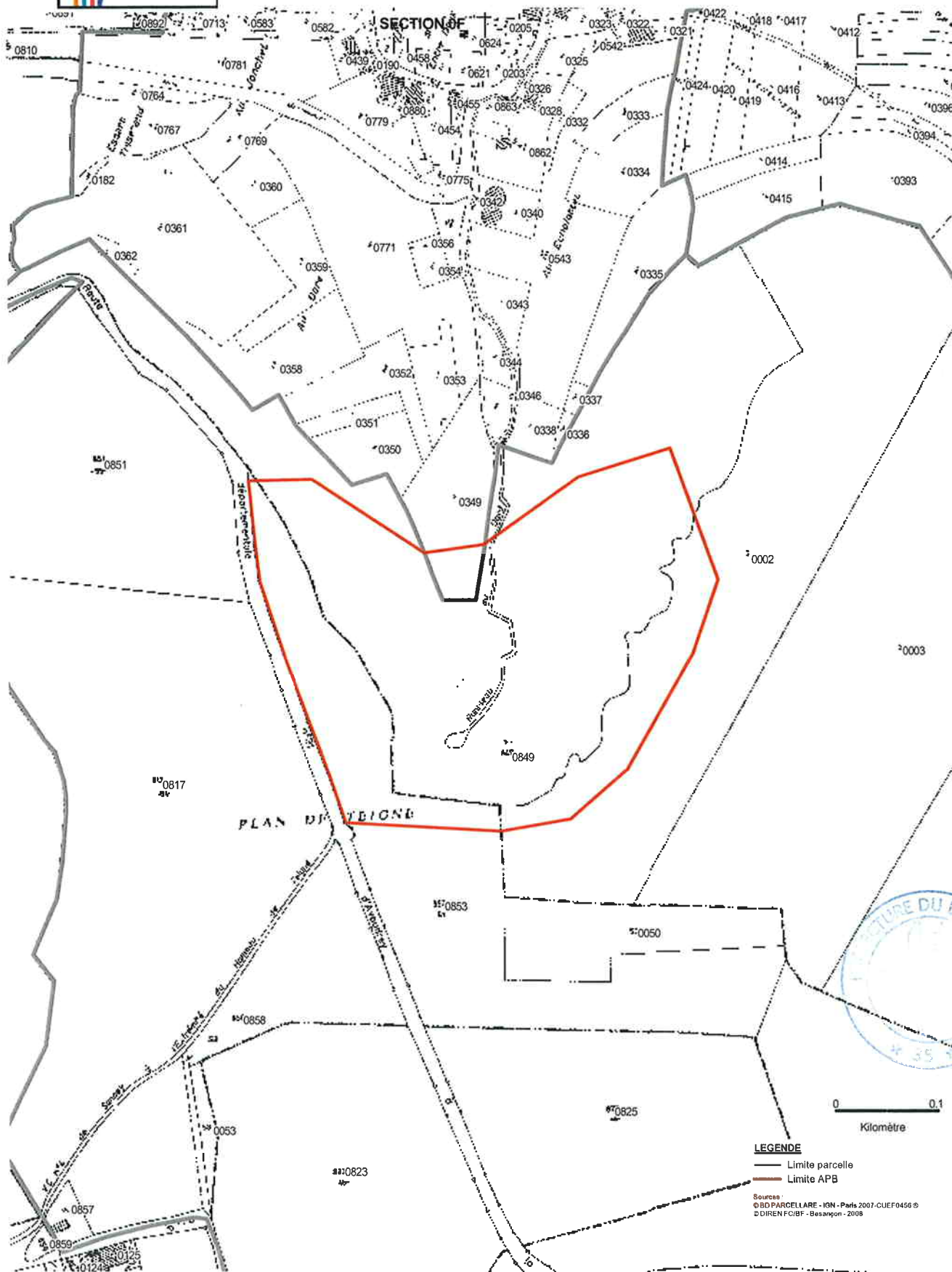
Arrêté préfectoral de protection de biotope Falaises de Clemmont





Arrêté préfectoral de protection de biotope du
Belvédère du Dard
Plan parcellaire

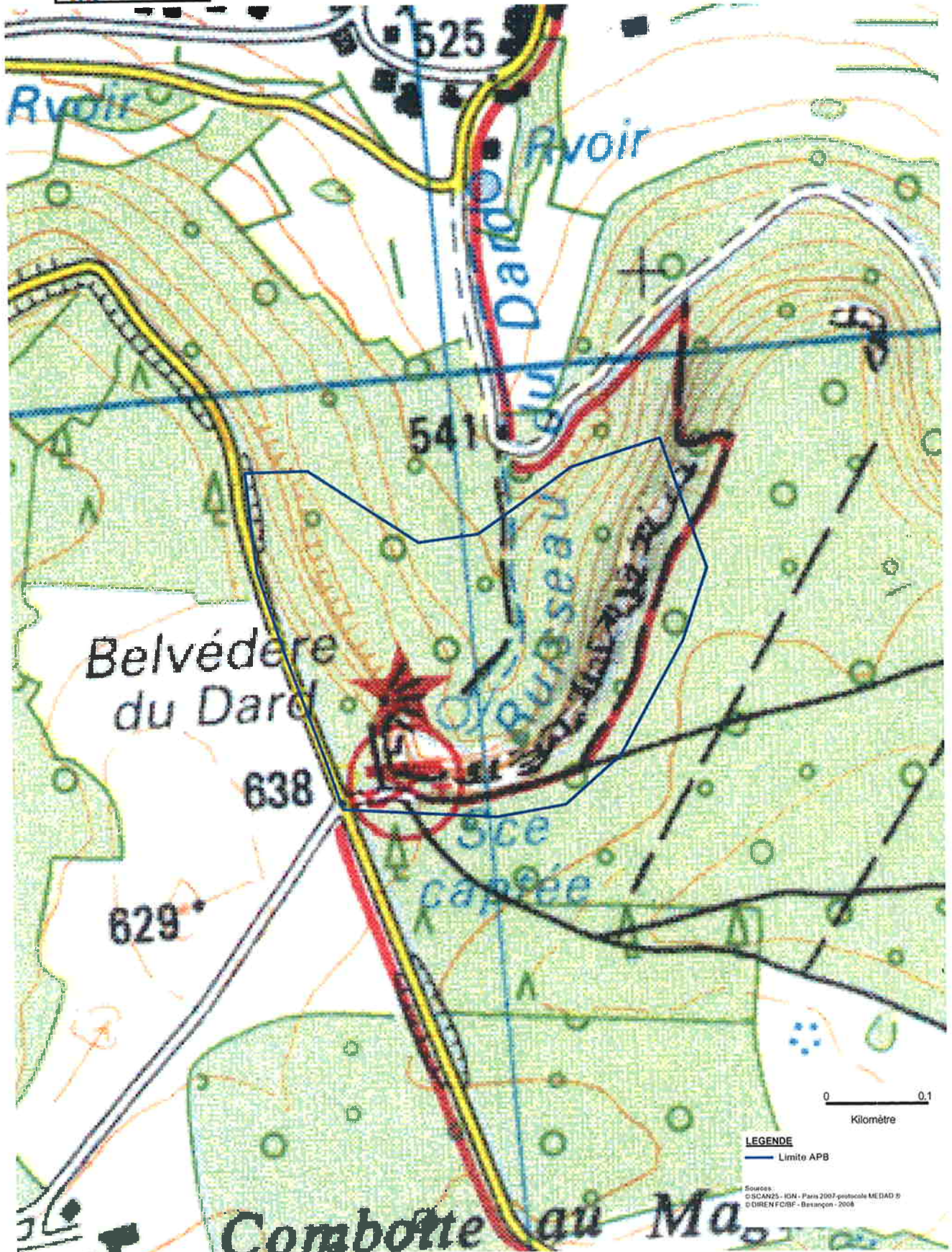
14 JAN. 2010



0 0.1
Kilomètre



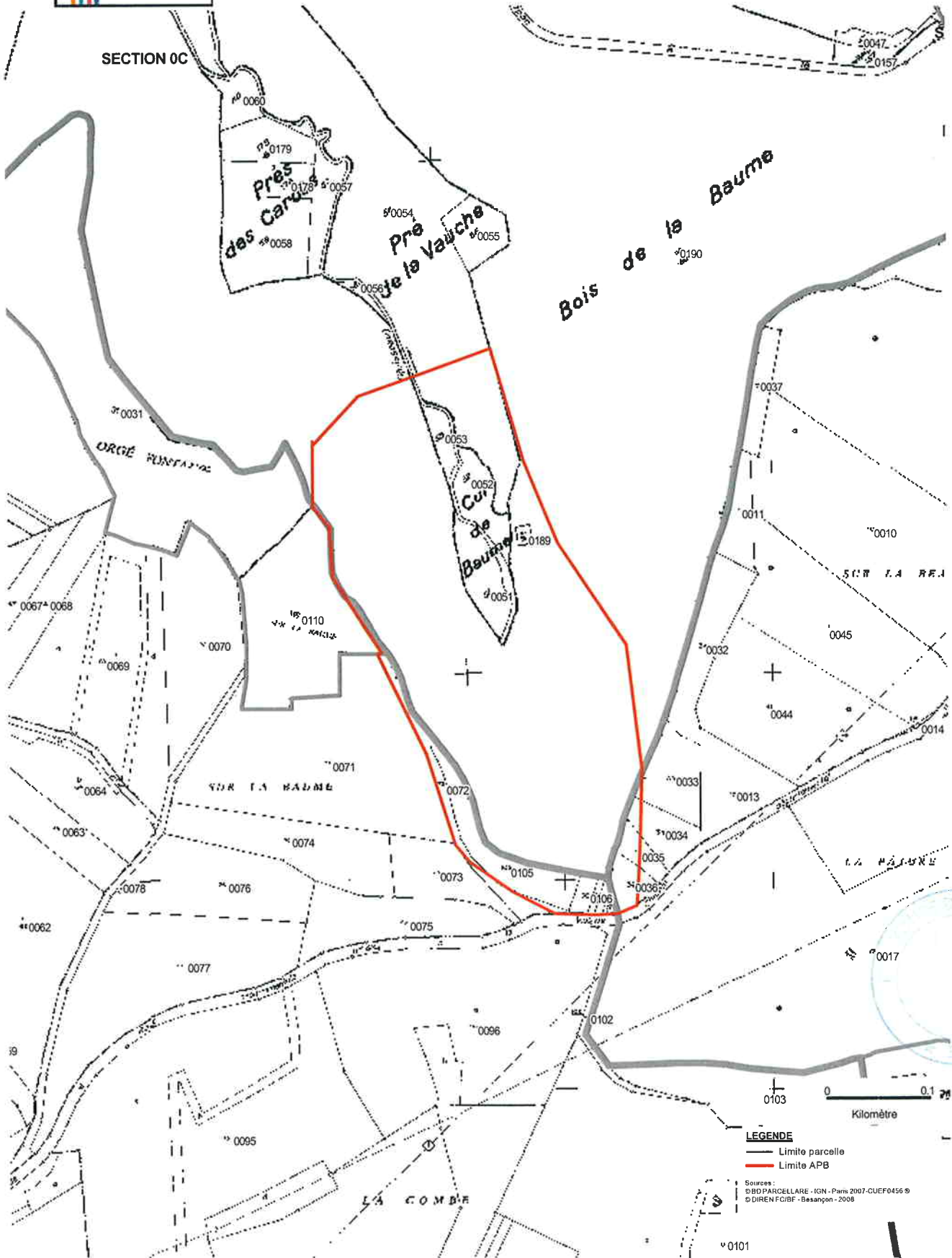
Arrêté préfectoral de protection de biotope Belvédère du Dard





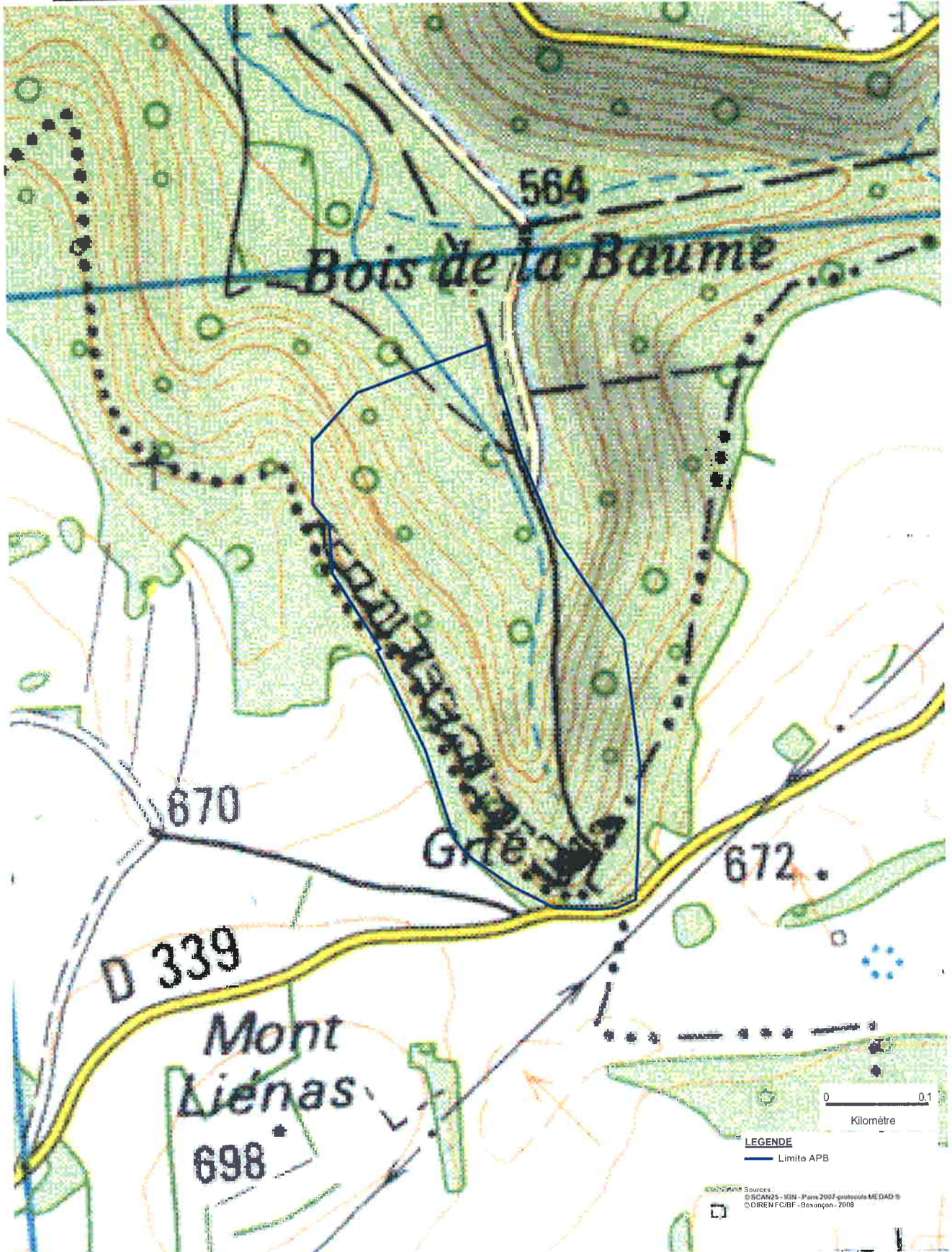
Arrêté préfectoral de protection de biotope du
Cul de la Baume
Plan parcellaire

14 JAN. 2010





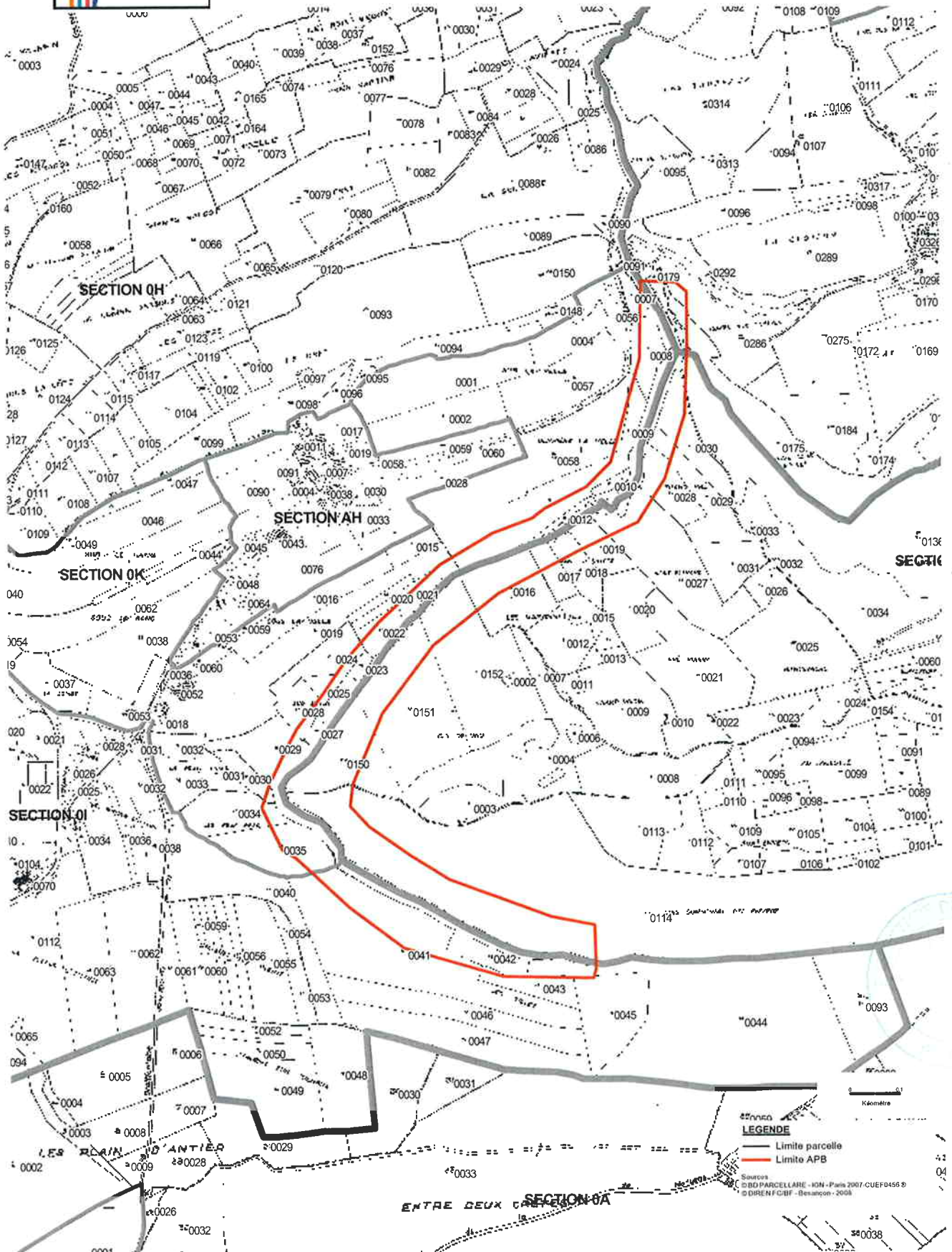
Arrêté préfectoral de protection de biotope Cul de la Baume





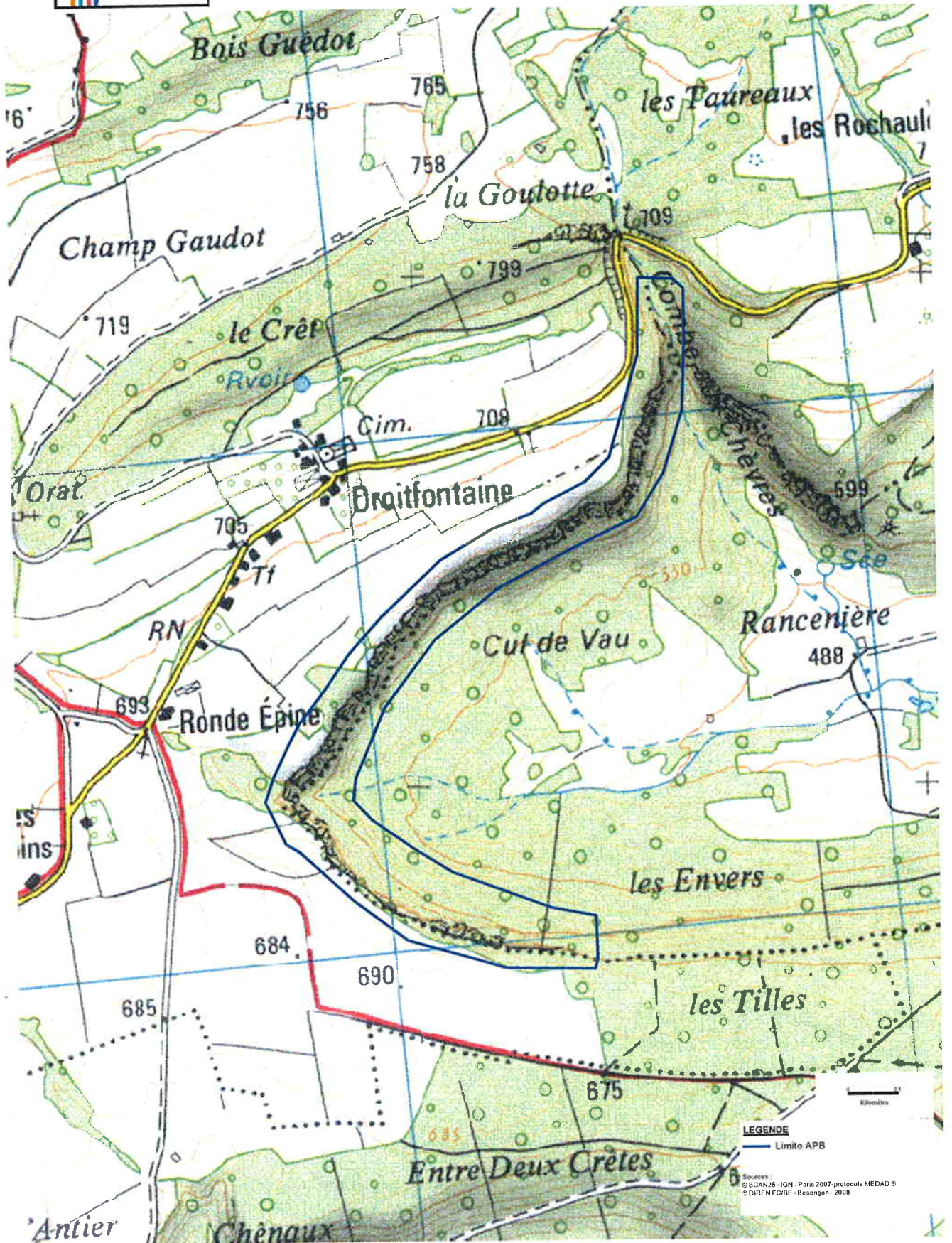
Arrêté préfectoral de protection de biotope *du*
Falaises de Droitfontaine
Plan parcellaire

14 JAN. 2010





Arrêté préfectoral de protection de biotope Falaises de Droitfontaine



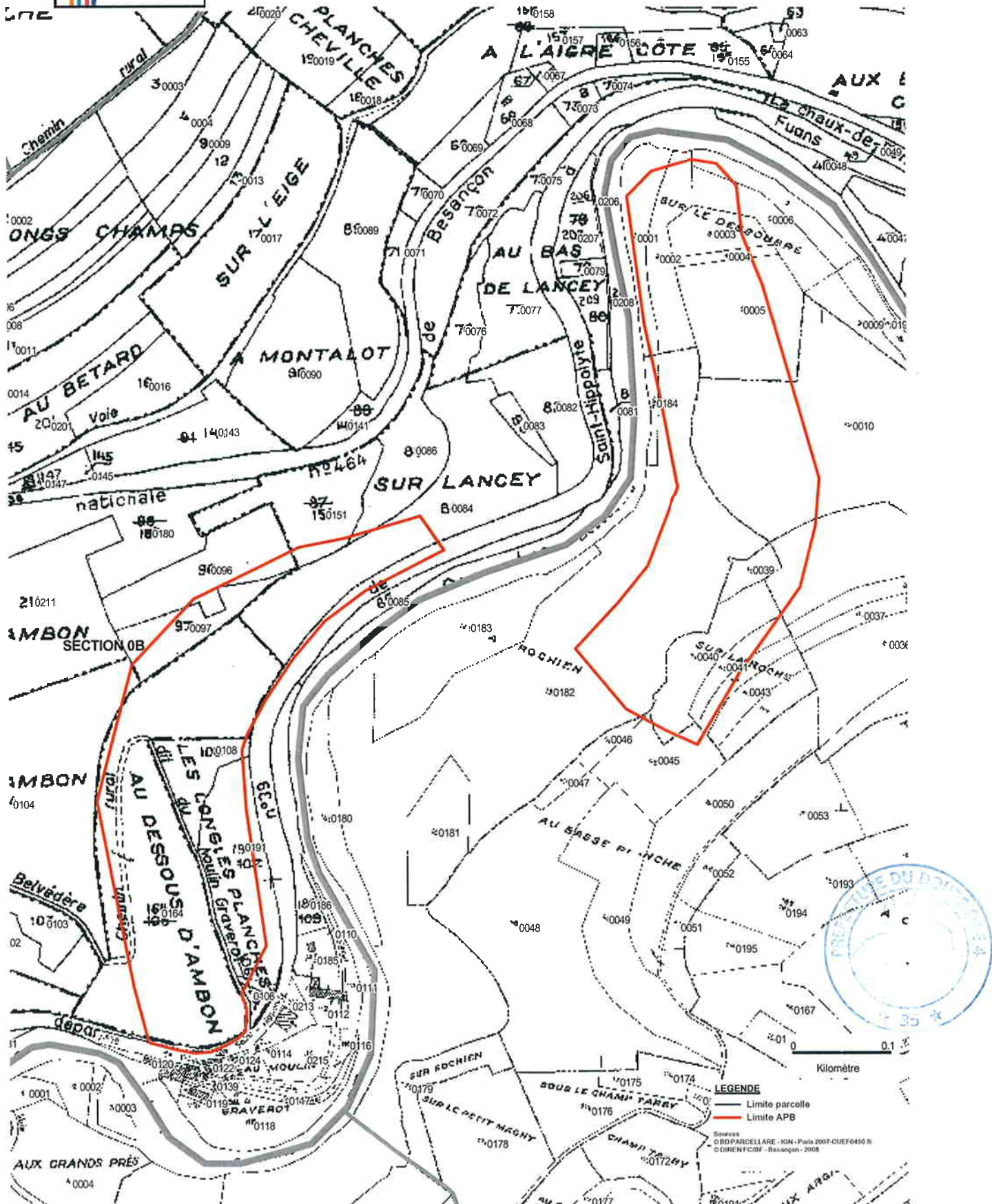


Arrêté préfectoral de protection de biotope

Rochien

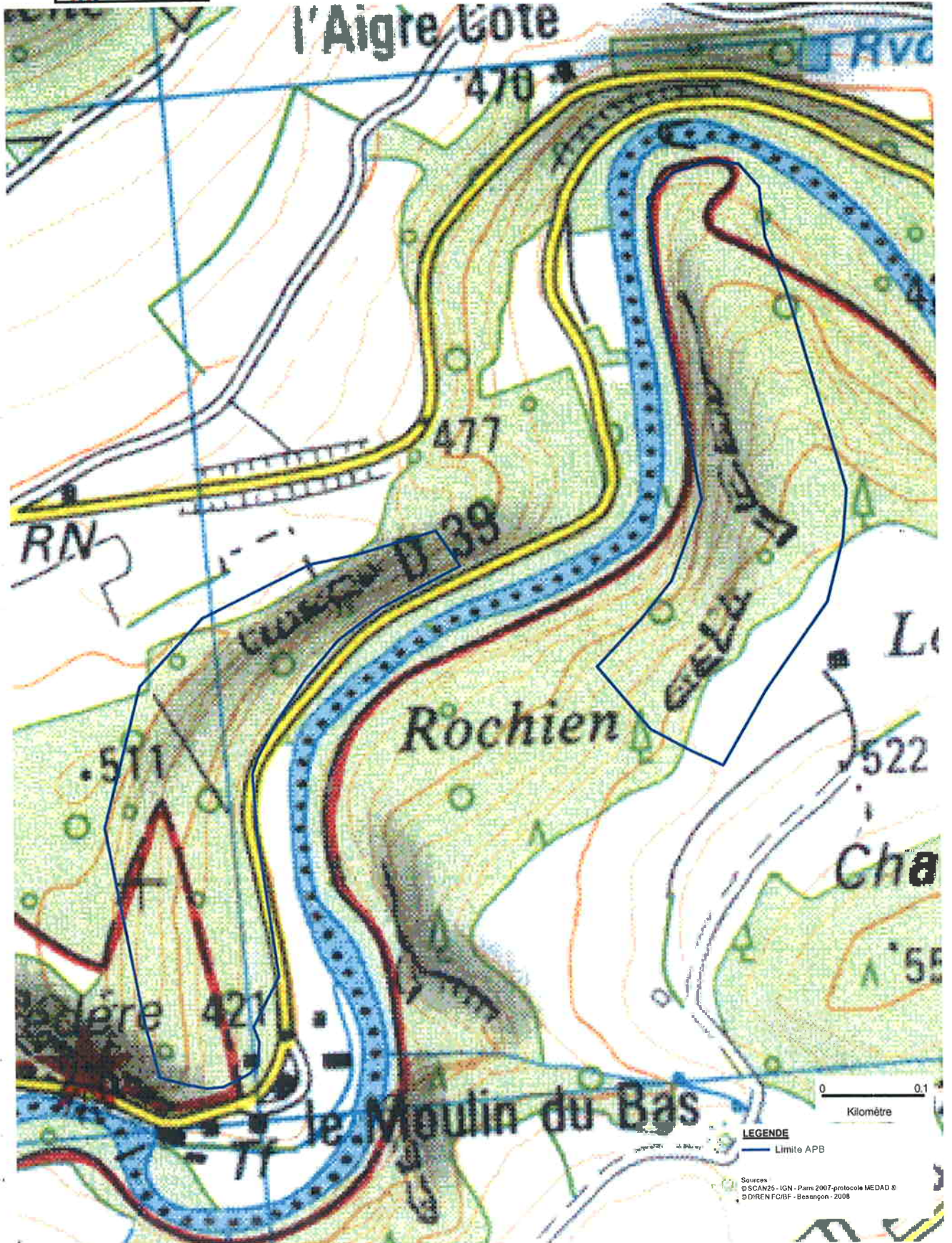
Plan parcellaire

du
14 JAN. 2010





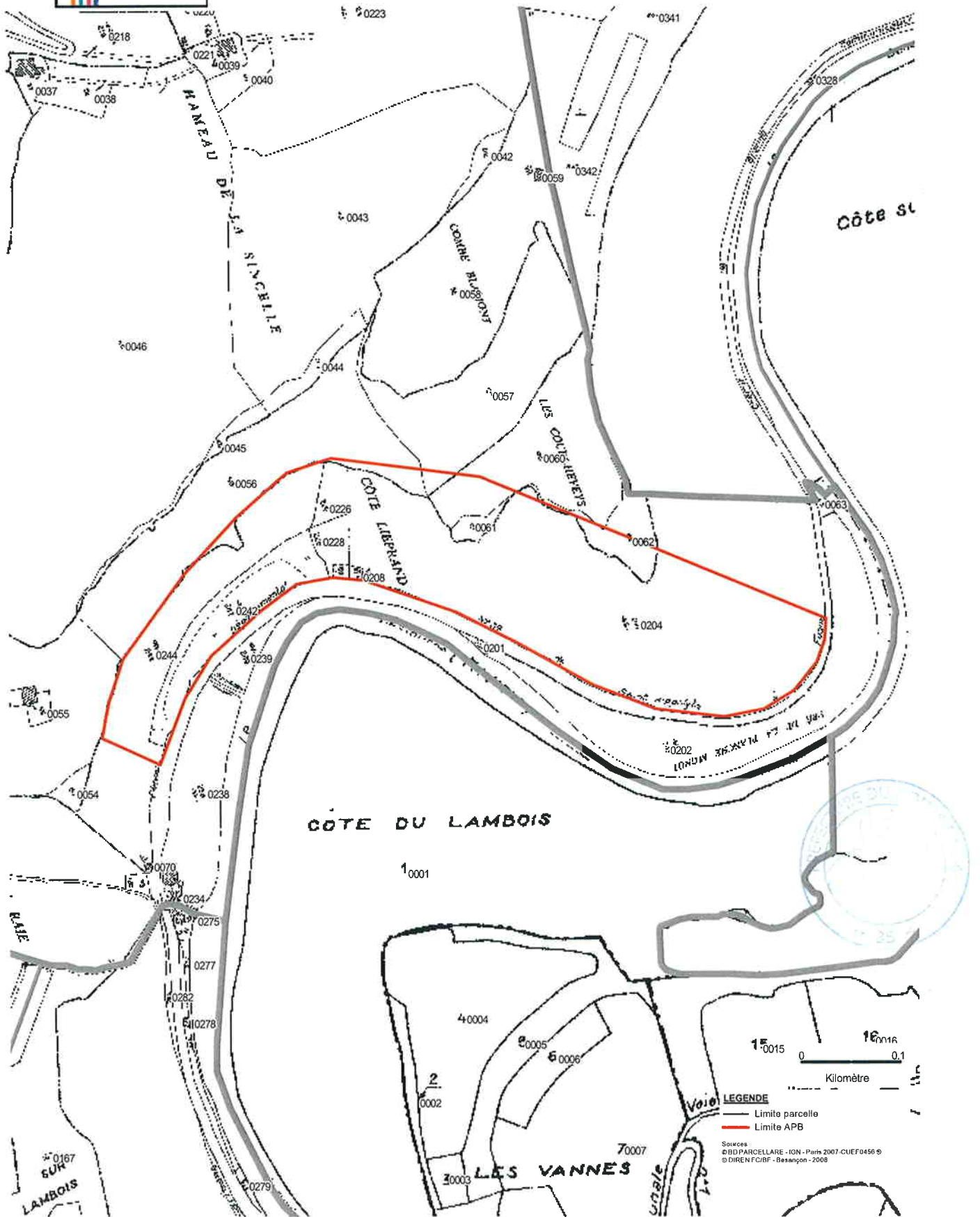
Arrêté préfectoral de protection de biotope Rochien





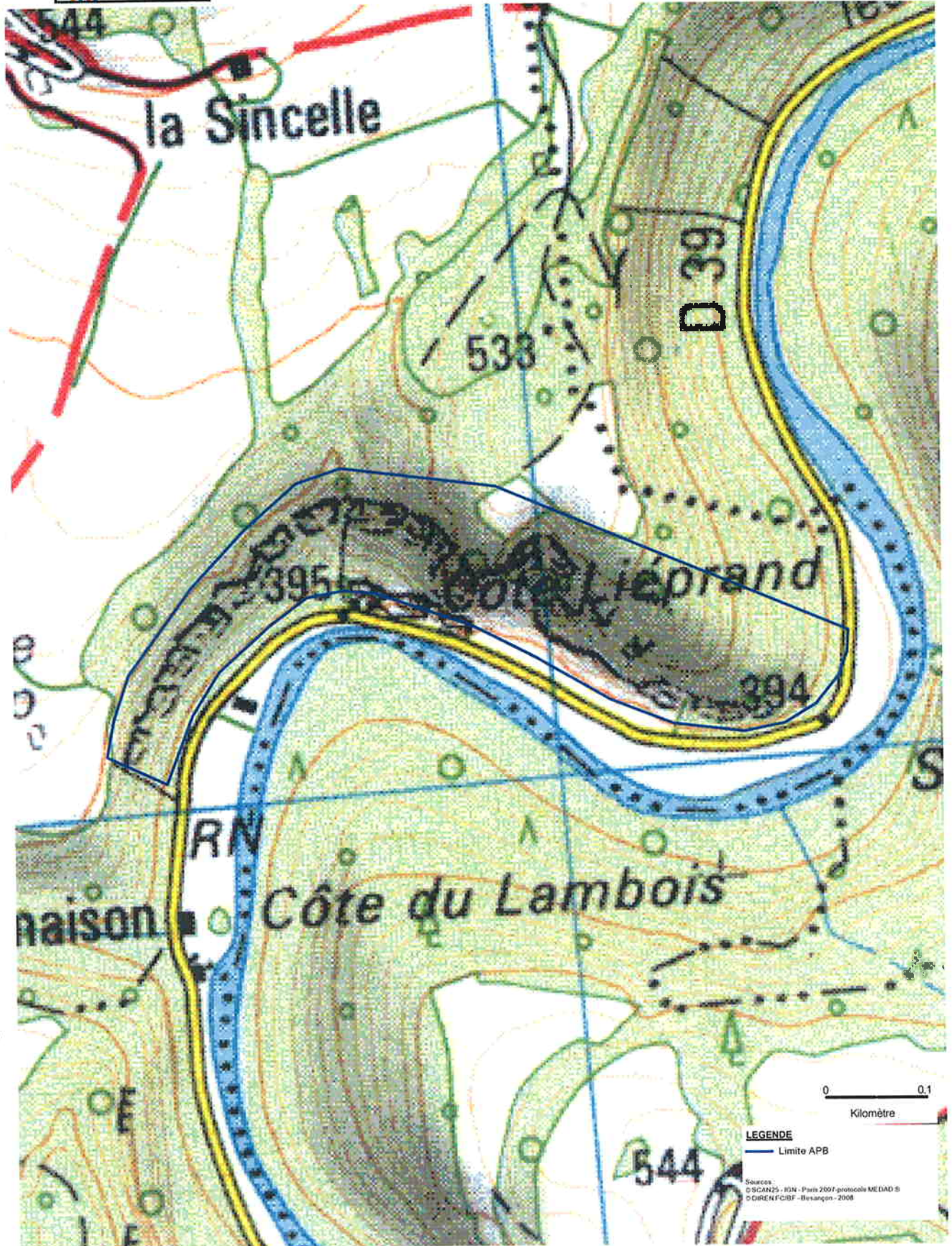
Arrêté préfectoral de protection de biotope du Moricemaison Plan parcellaire

14 JAN. 2010





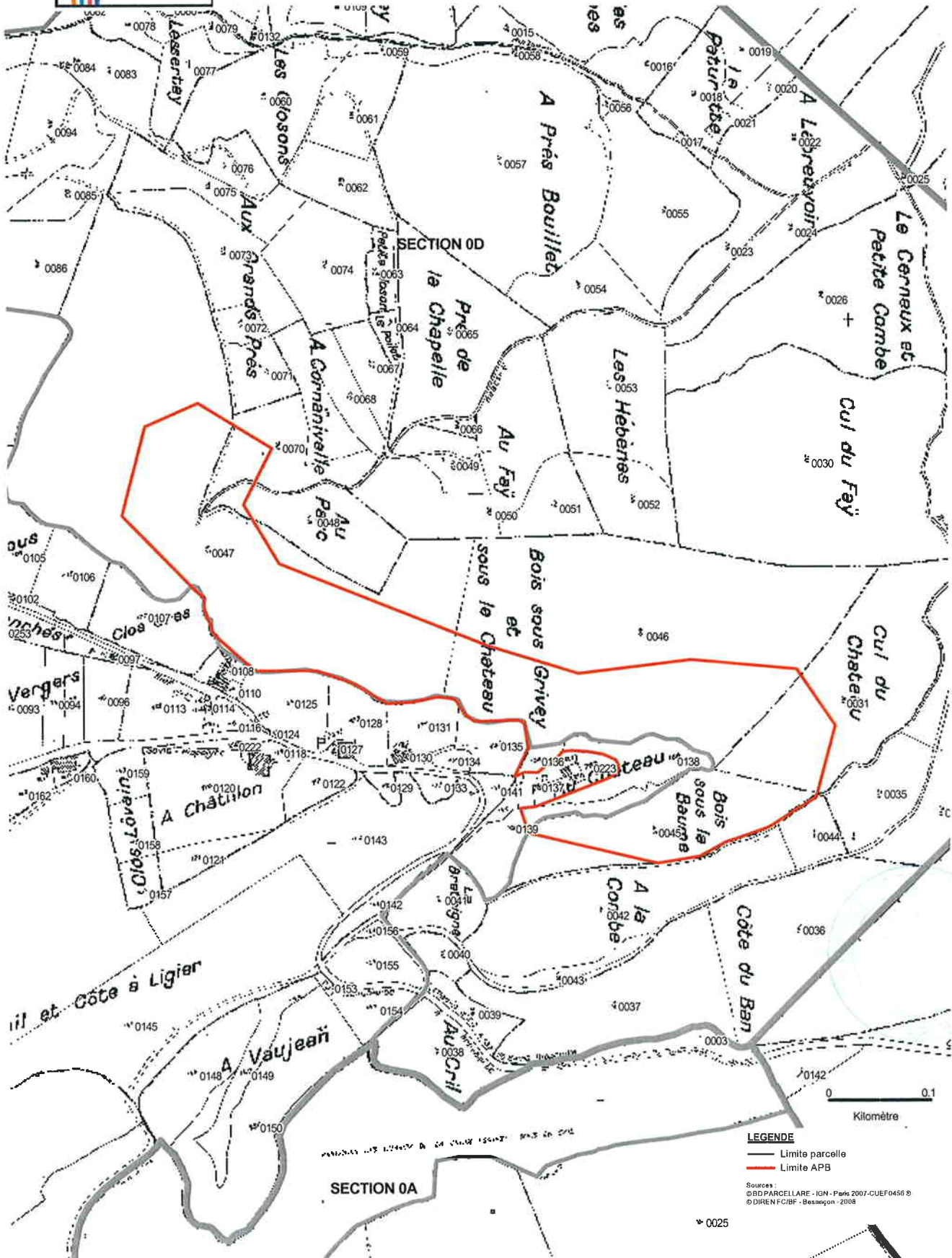
Arrêté préfectoral de protection de biotope Moricemaison





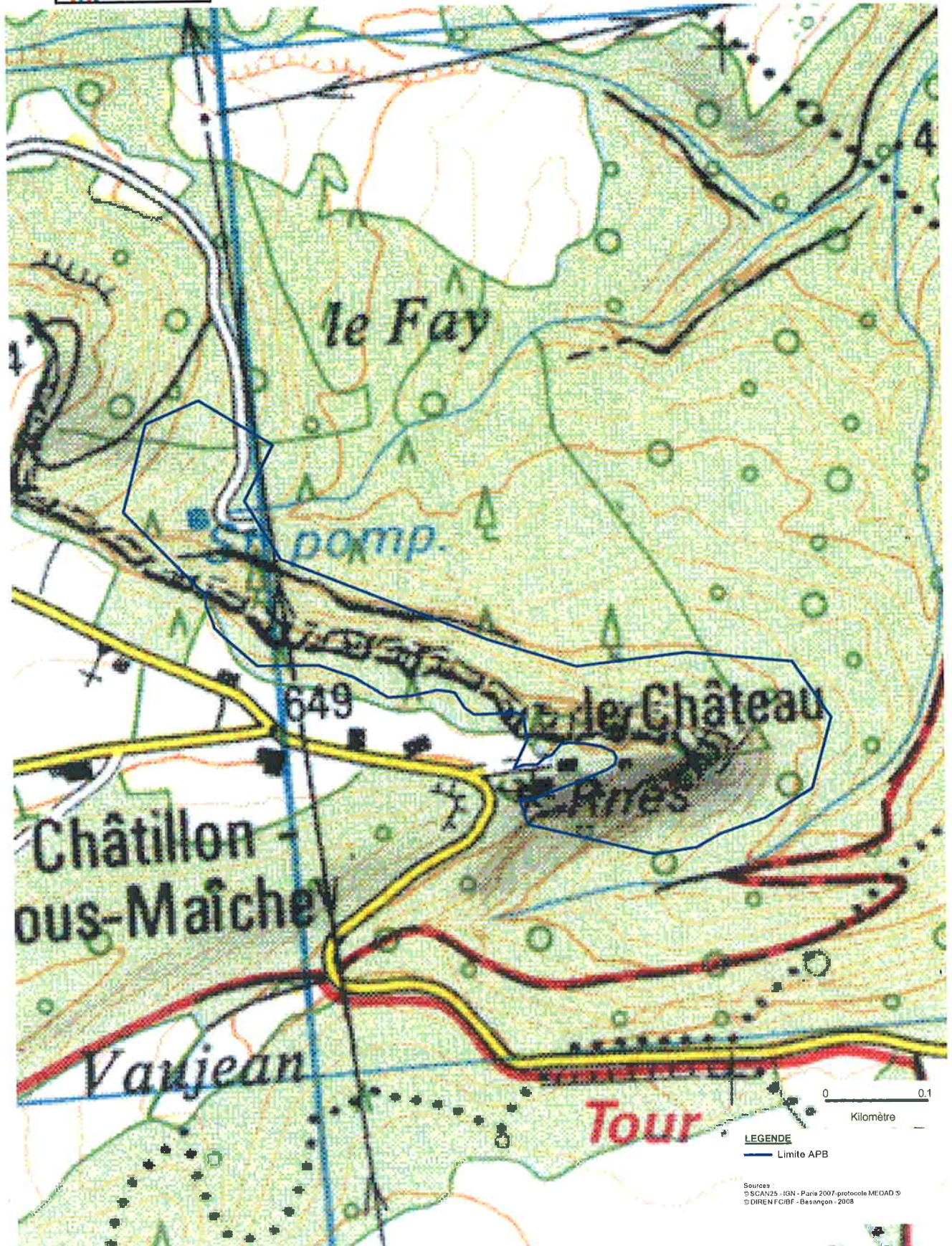
Arrêté préfectoral de protection de biotope du
Le château
Plan parcellaire

14 JAN. 2010





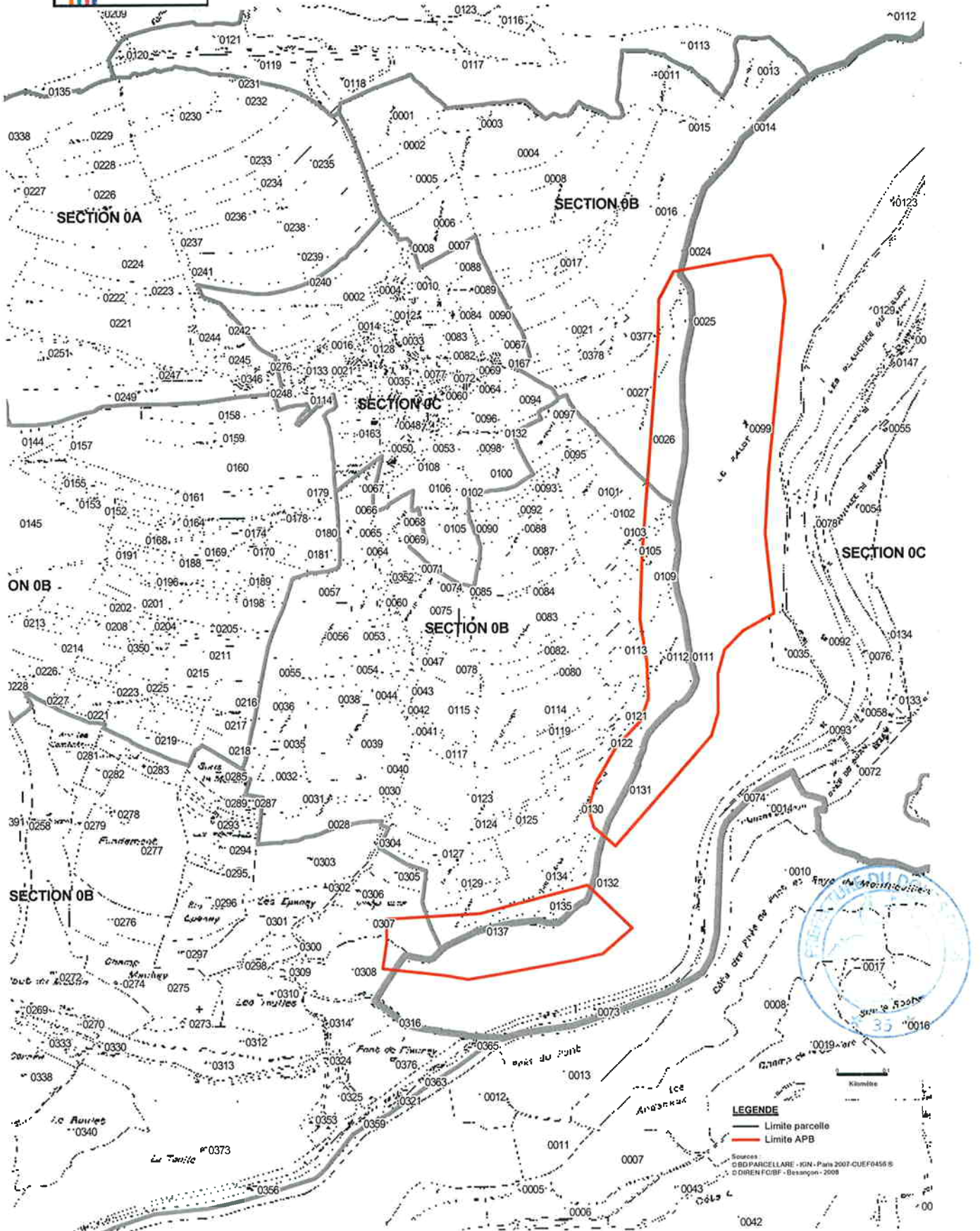
Arrêté préfectoral de protection de biotope Le château





Arrêté préfectoral de protection de biotope du
Bois du Falot
Plan parcellaire

14 JAN. 2010

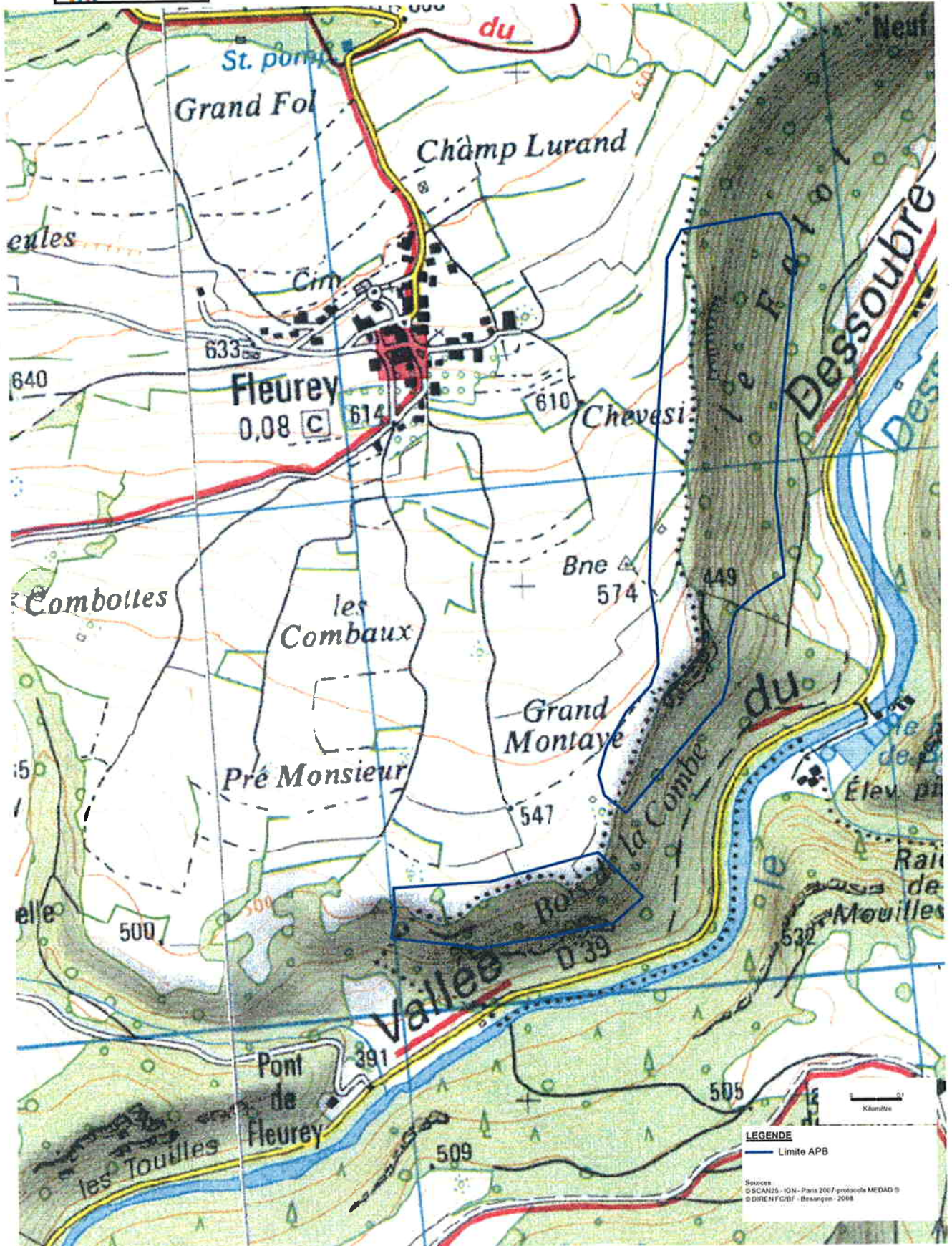


LEGENDE
 — Limite parcelle
 — Limite APB

Sources:
 GBD PARCELLAIRE - IGN - Paris 2007-CUEF0456 B
 © DIREN FCIBF - Besançon - 2008



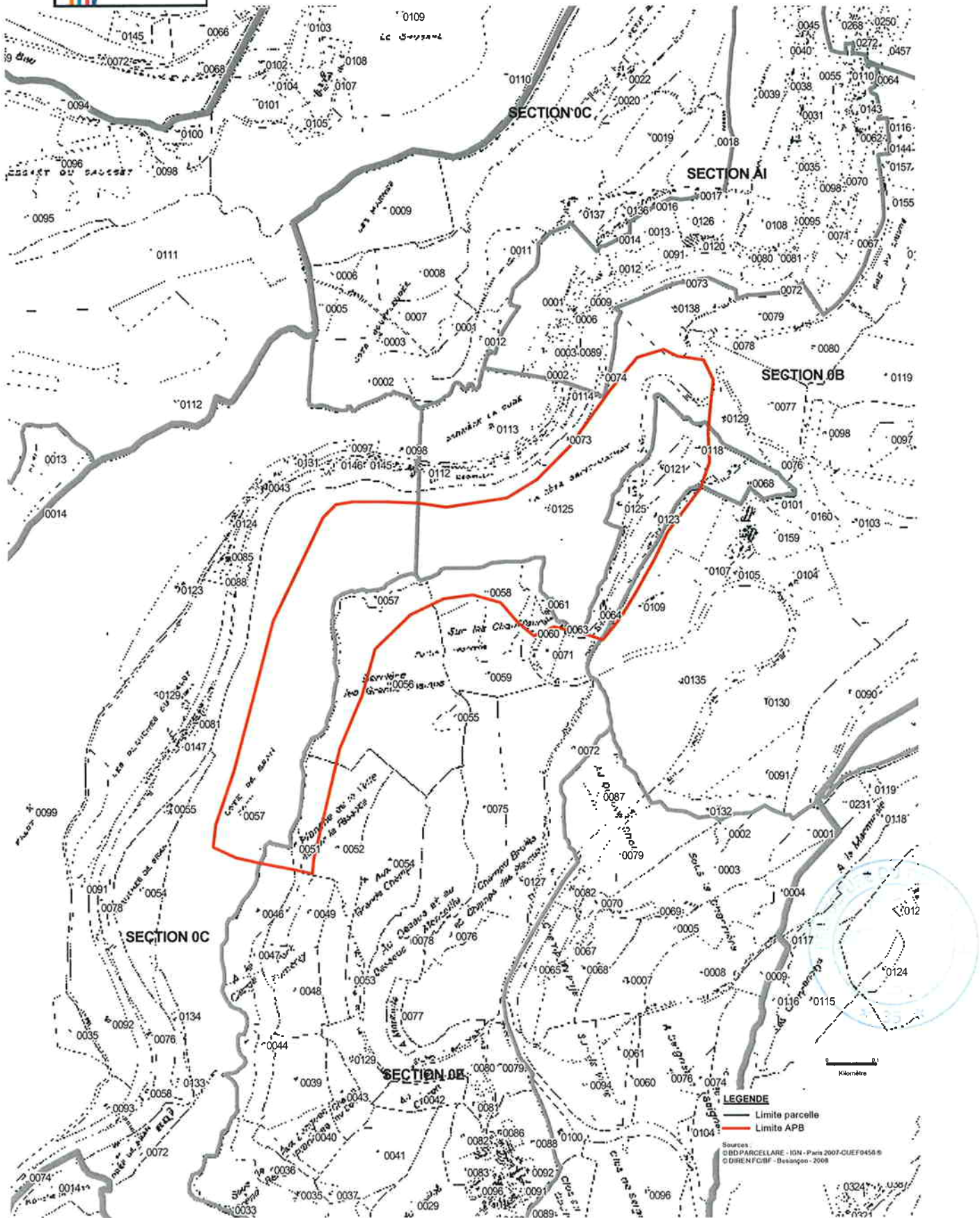
Arrêté préfectoral de protection de biotope Bois du Falot





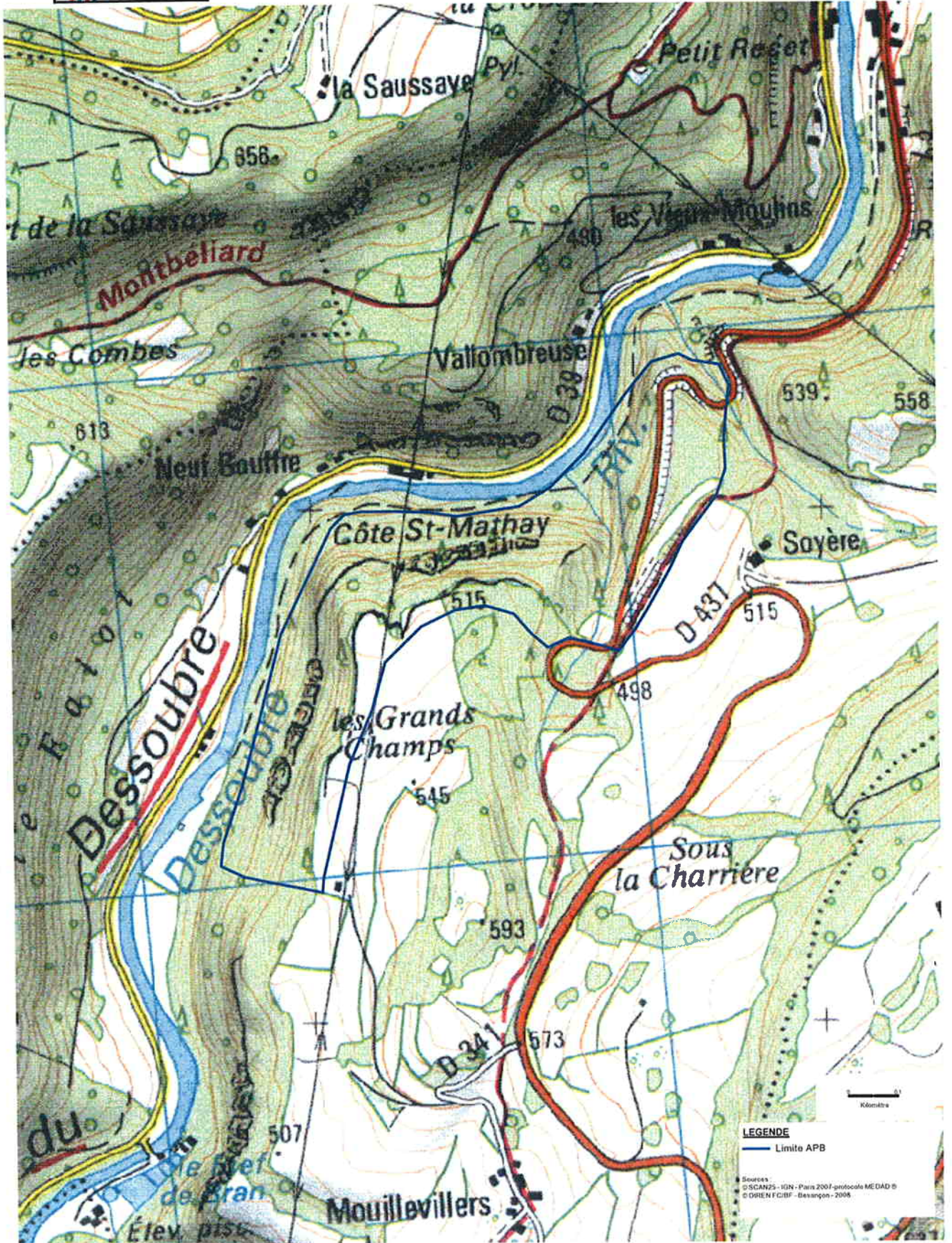
Arrêté préfectoral de protection de biotope du
Côte Saint-Mathay
Plan parcellaire

14 JAN. 2010





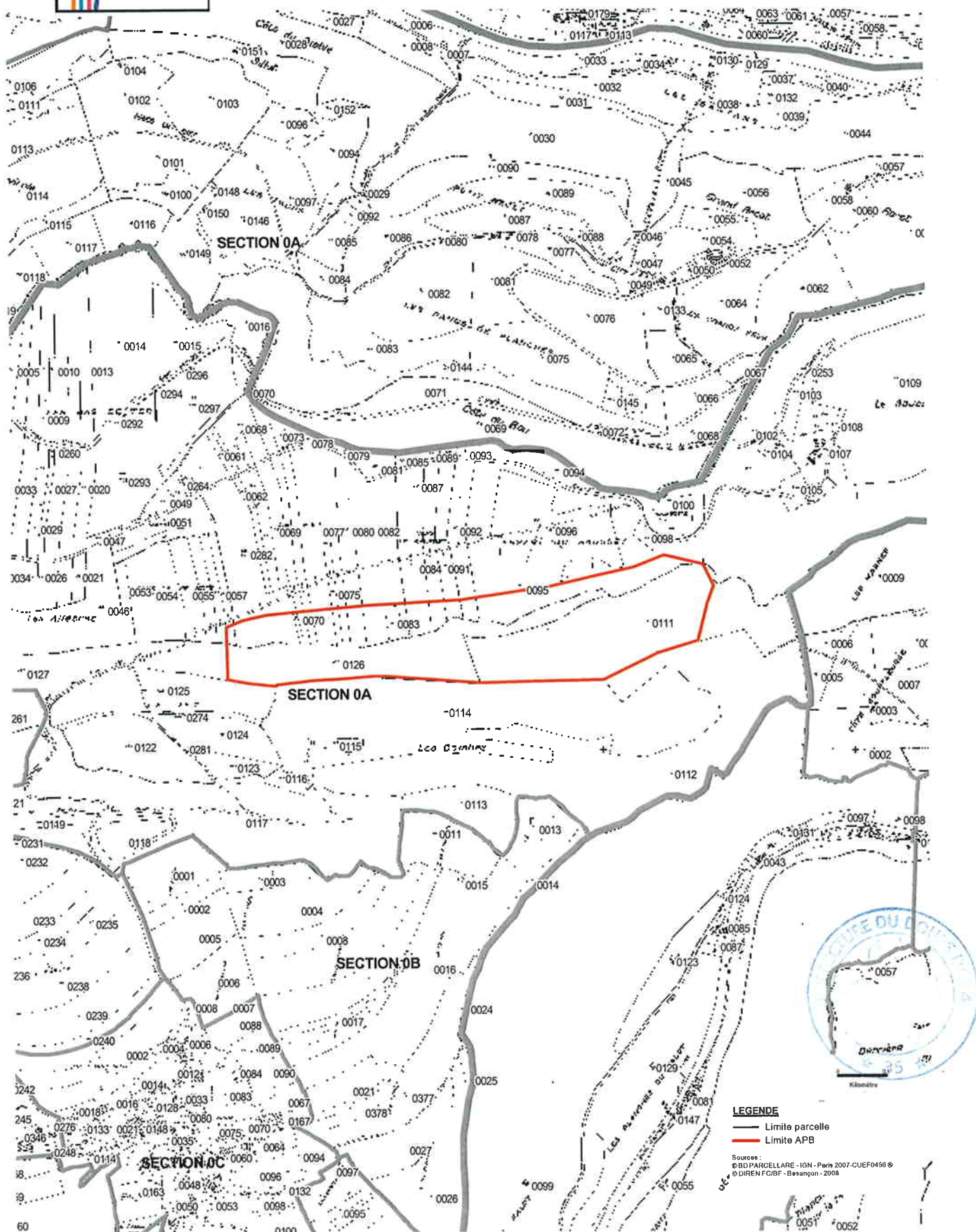
Arrêté préfectoral de protection de biotope Côte Saint-Mathay





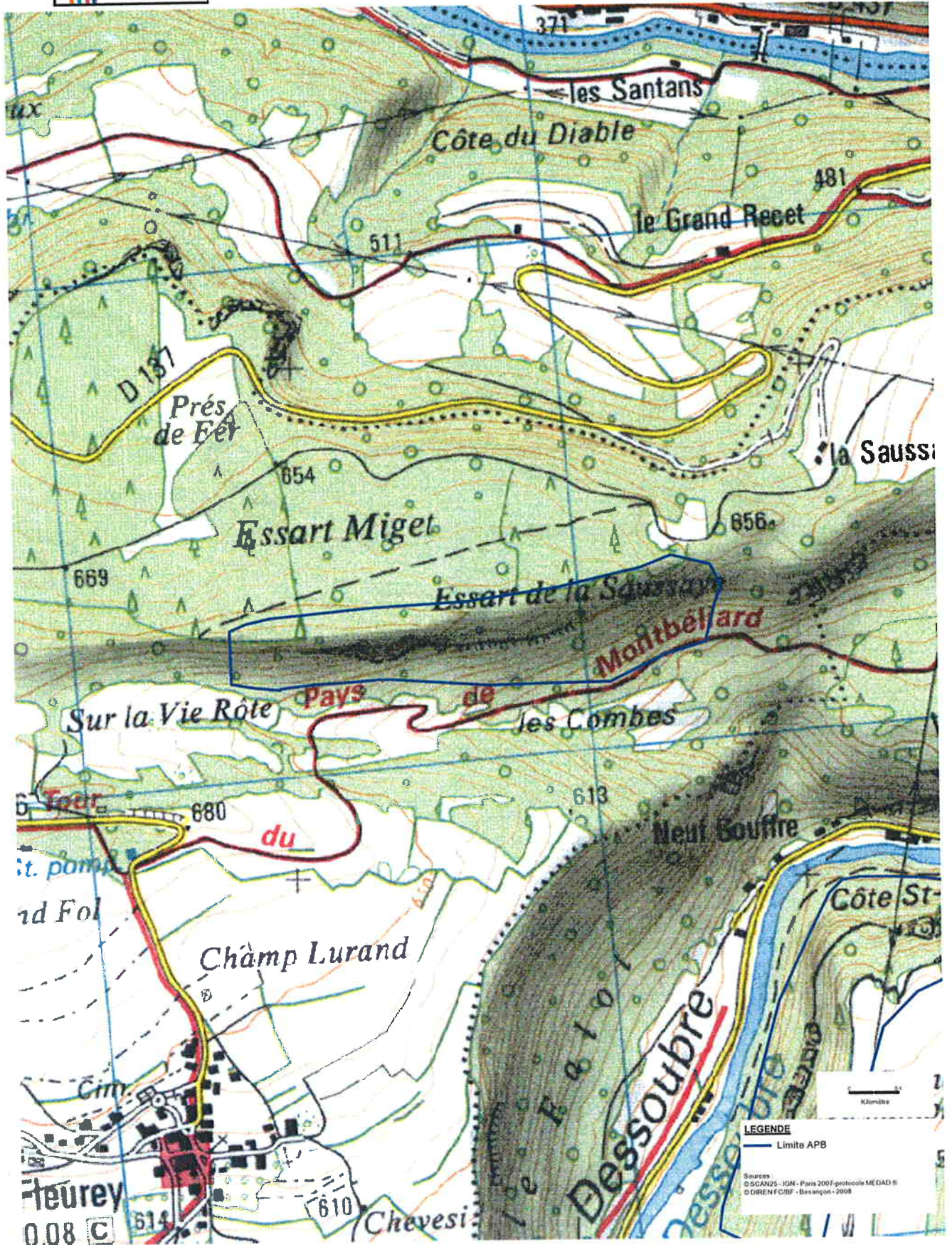
Arrêté préfectoral de protection de biotope
Falaises de l'Essart de Saussaye
Plan parcellaire

du
 14 JAN. 2010



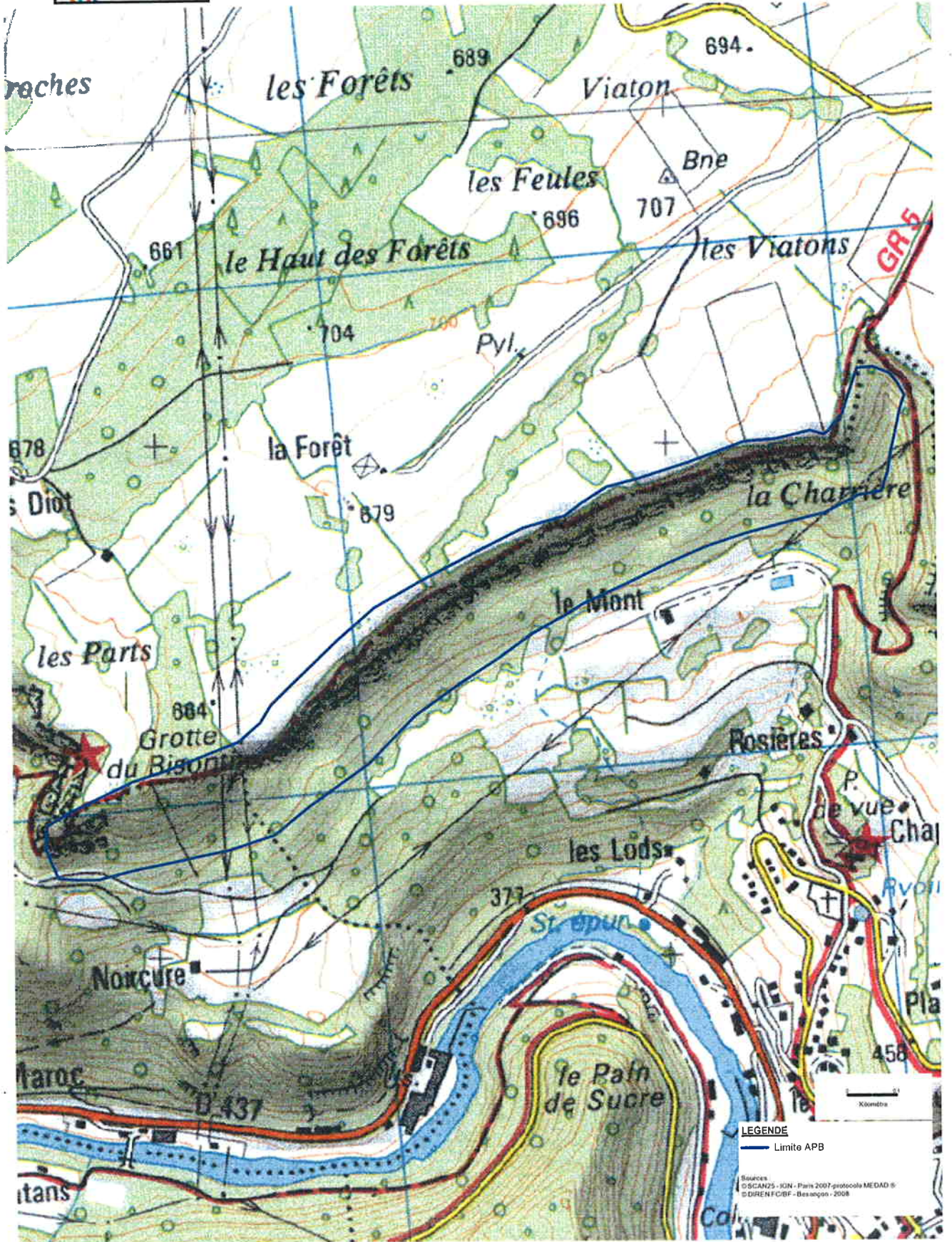


Arrêté préfectoral de protection de biotope Falaises de l'Essart de Saussaye





Arrêté préfectoral de protection de biotope Falaises du Mont



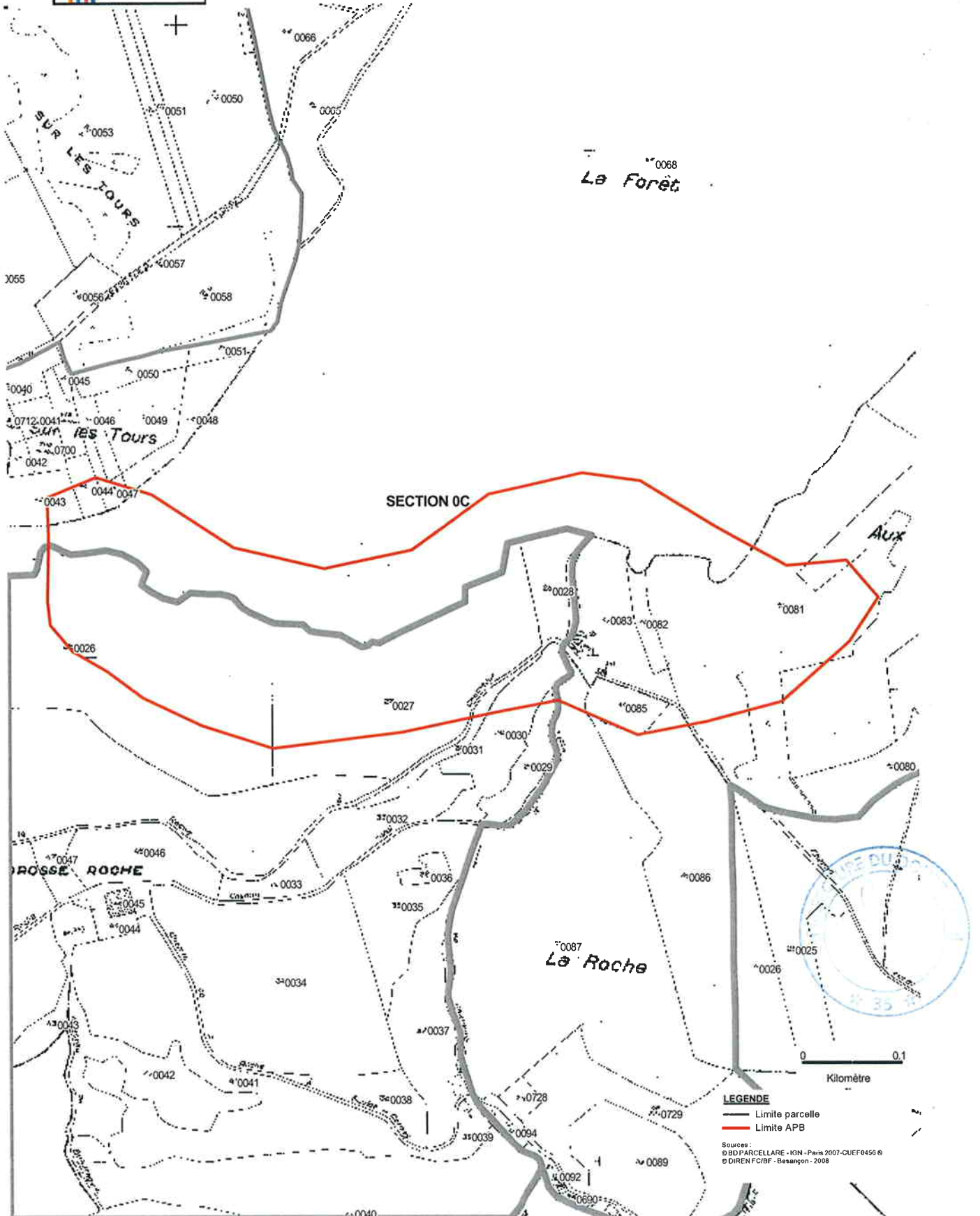
LEGENDE
 — Limite APB

Sources:
 © IGN 2005 - IGN - Paris 2007 - protocole MEDAD ©
 © DIREN FC/BF - Besançon - 2008



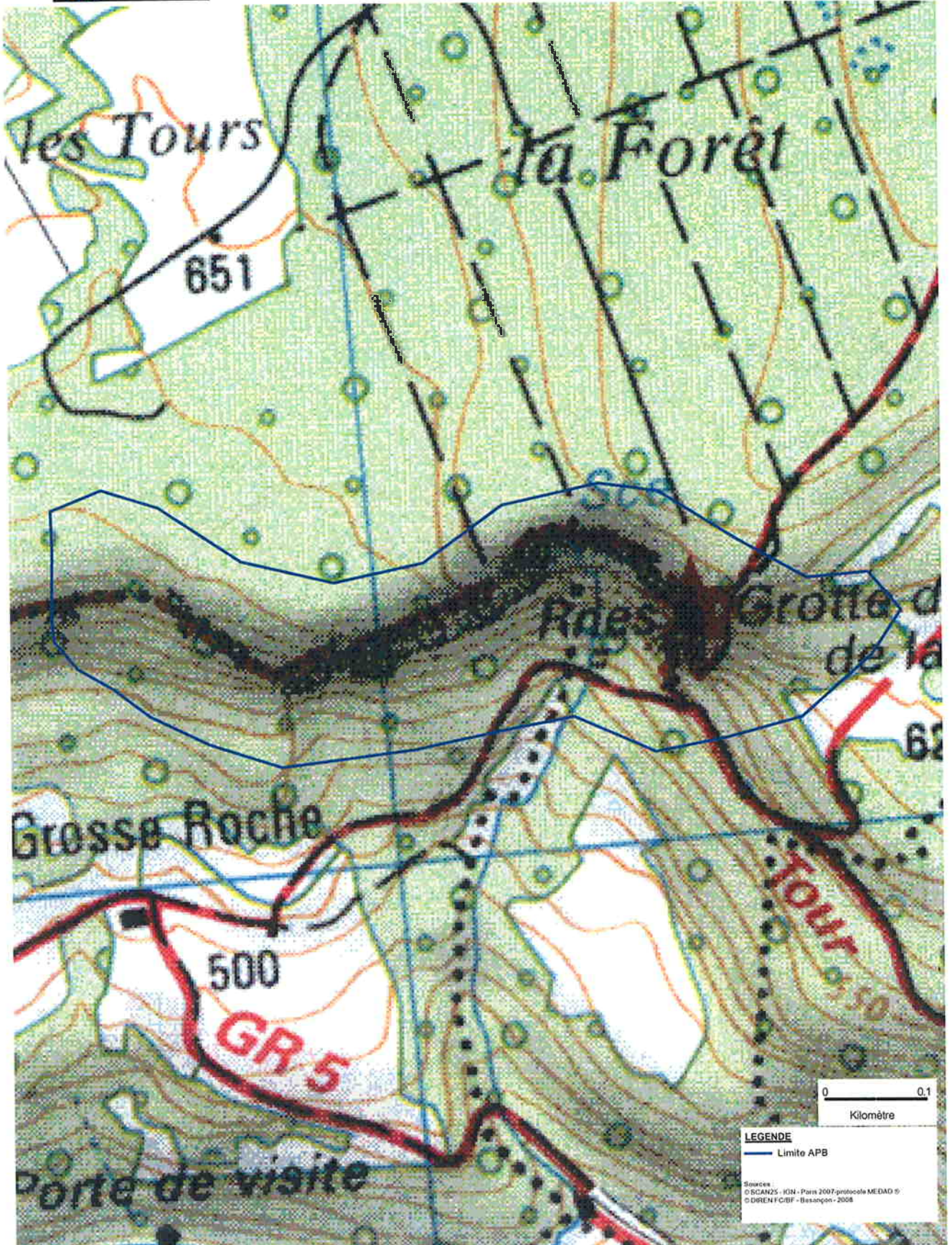
Arrêté préfectoral de protection de biotope du
Château de la roche
Plan parcellaire

14 JAN. 2010





Arrêté préfectoral de protection de biotope Château de la roche

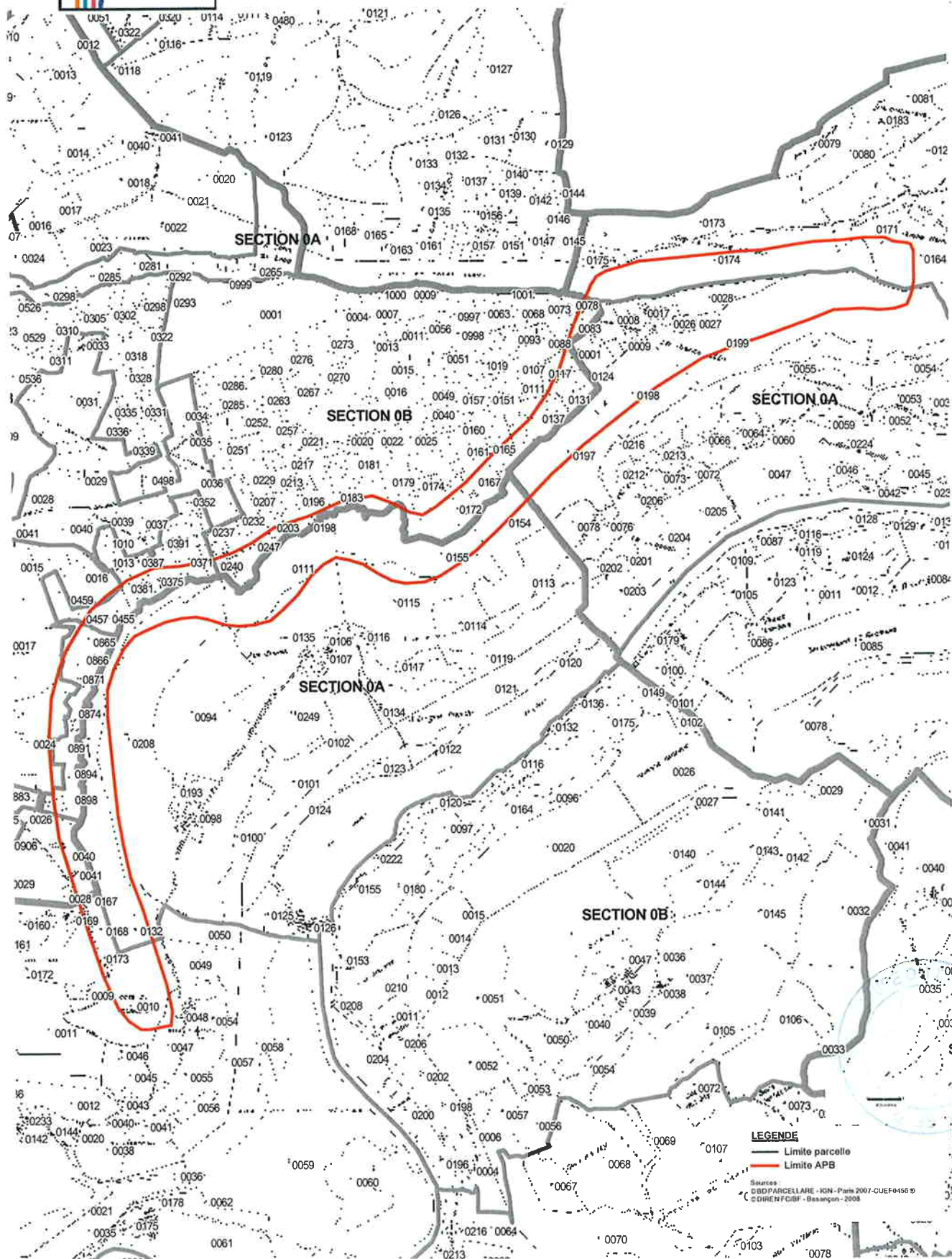




Arrêté préfectoral de protection de biotope du L'Aiguille du Sapois et de la Grande Côte

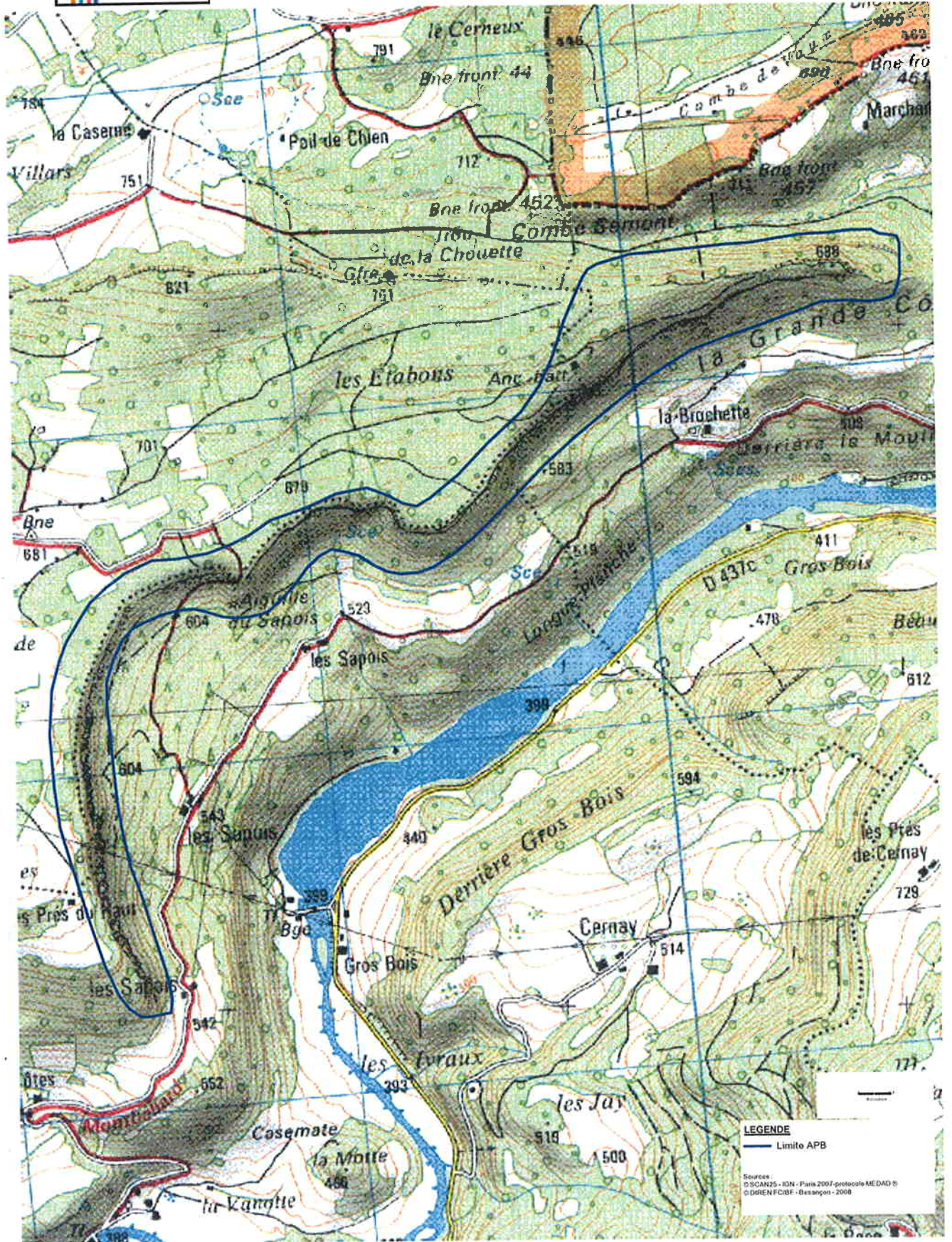
Plan parcellaire

14 JAN. 2010





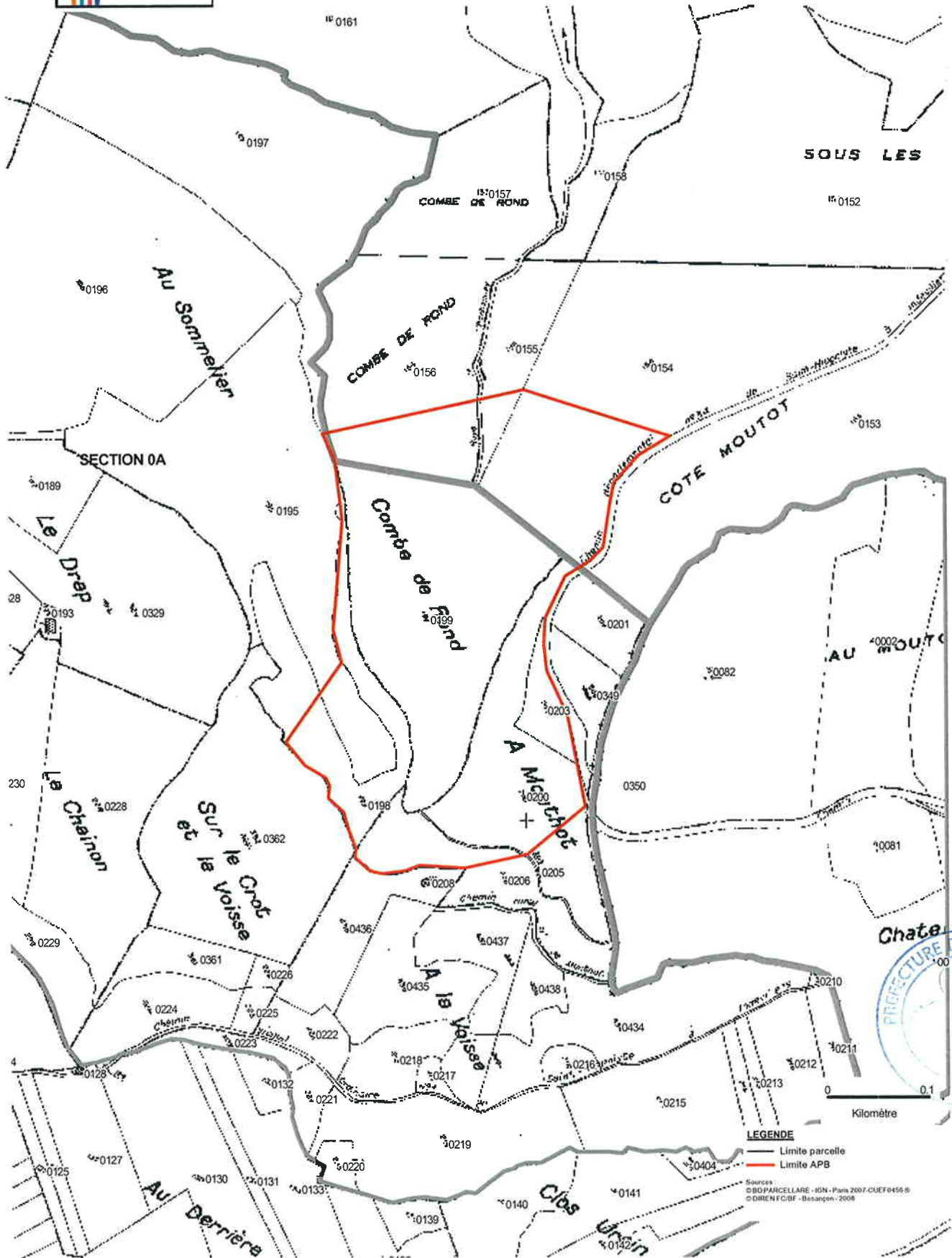
Arrêté préfectoral de protection de biotope L'Aiguille du Sapois et de la Grande Côte





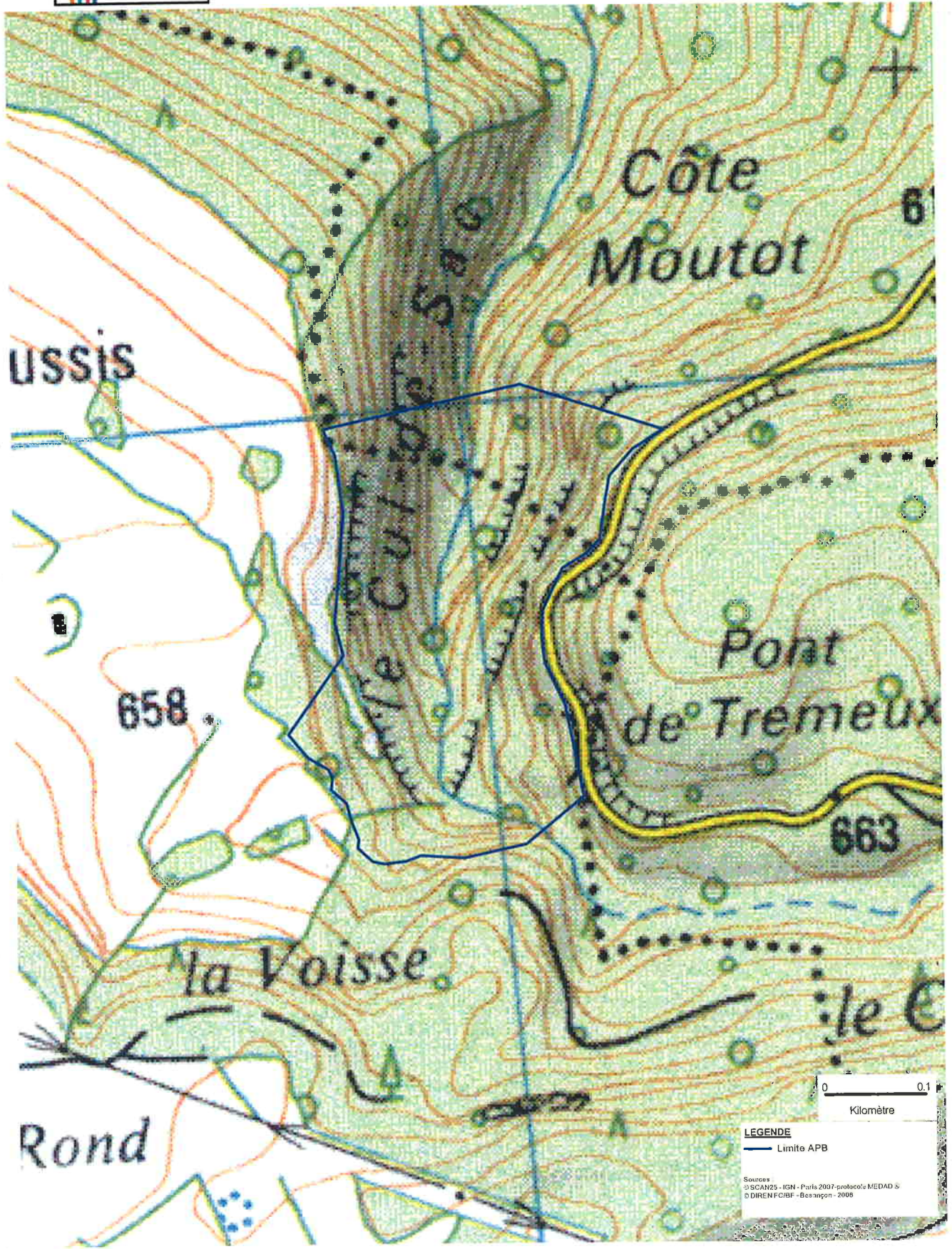
Arrêté préfectoral de protection de biotope du
Le Cul de Sac
Plan parcellaire

14 JAN. 2010





Arrêté préfectoral de protection de biotope Le Cul de Sac

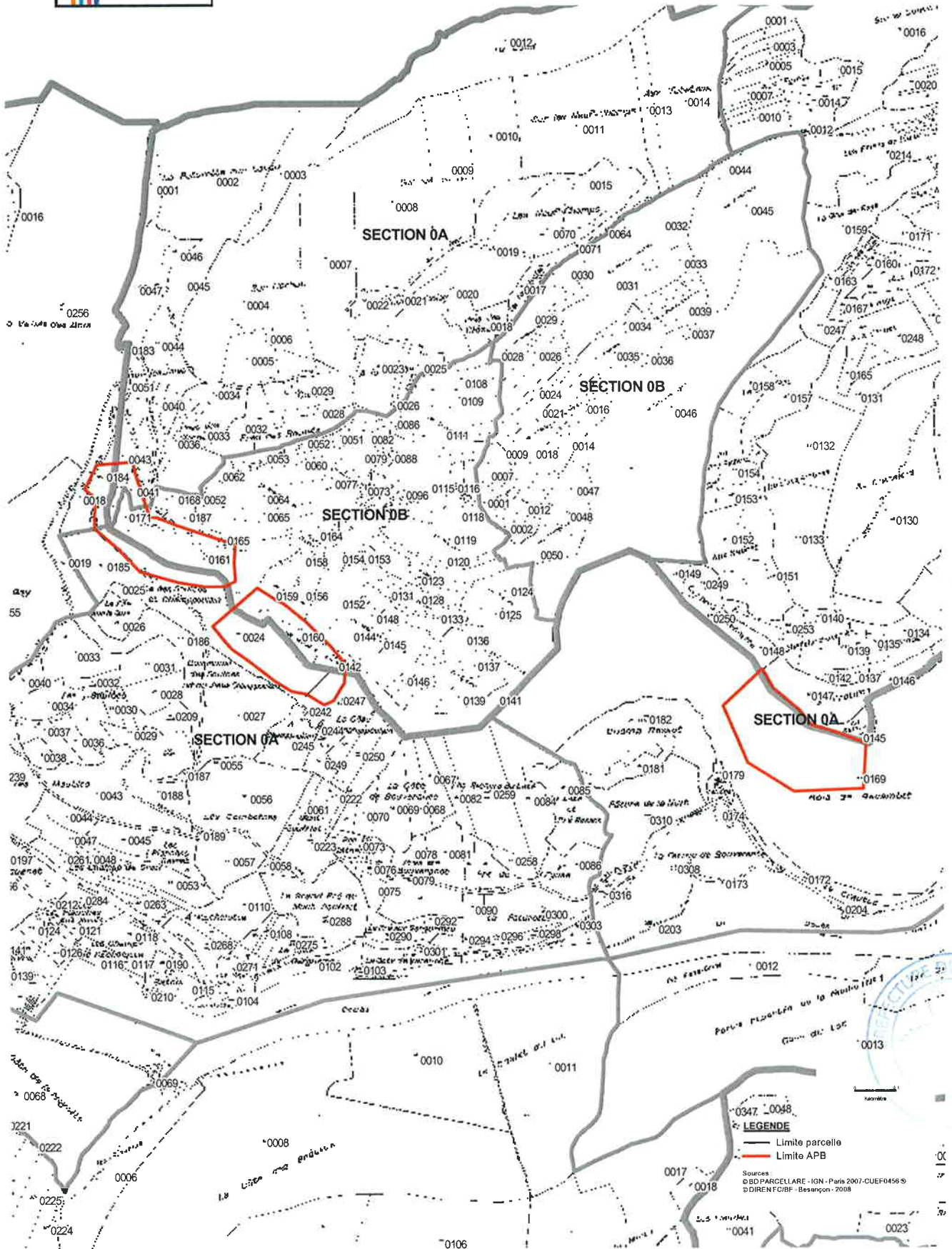


LEGENDE
— Limite APB

Sources
© SCAN25 - IGN - Paris 2007-protocole MEDAD S
© DIREN FC/BF - Besançon - 2008



Arrêté préfectoral de protection de biotope *de* JAN. 2010
 Falaises de Montursin
 Plan parcellaire





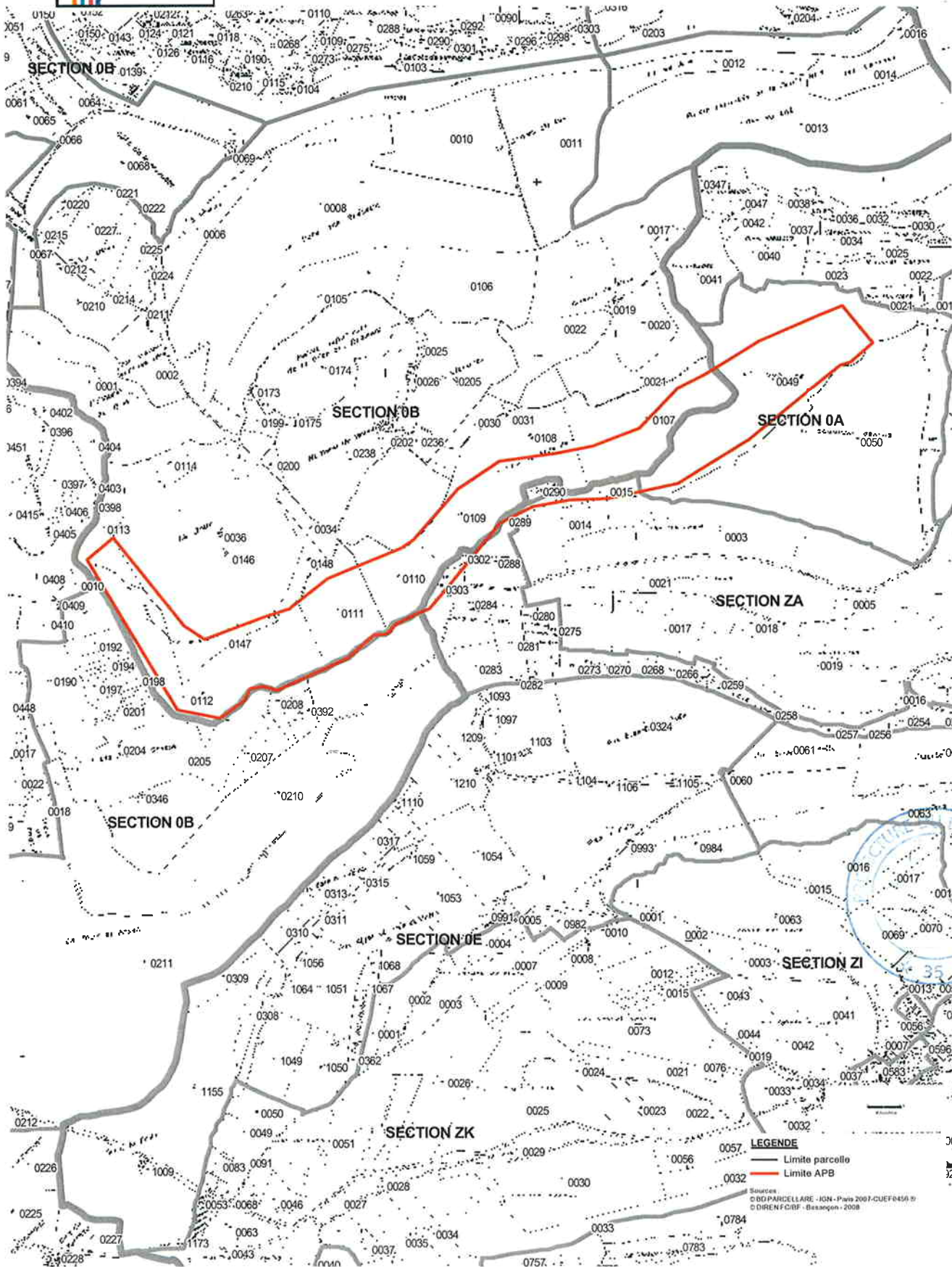
Arrêté préfectoral de protection de biotope Falaises de Montursin





Arrêté préfectoral de protection de biotope de
Creux de la Charme
Plan parcellaire

14 JAN. 2010

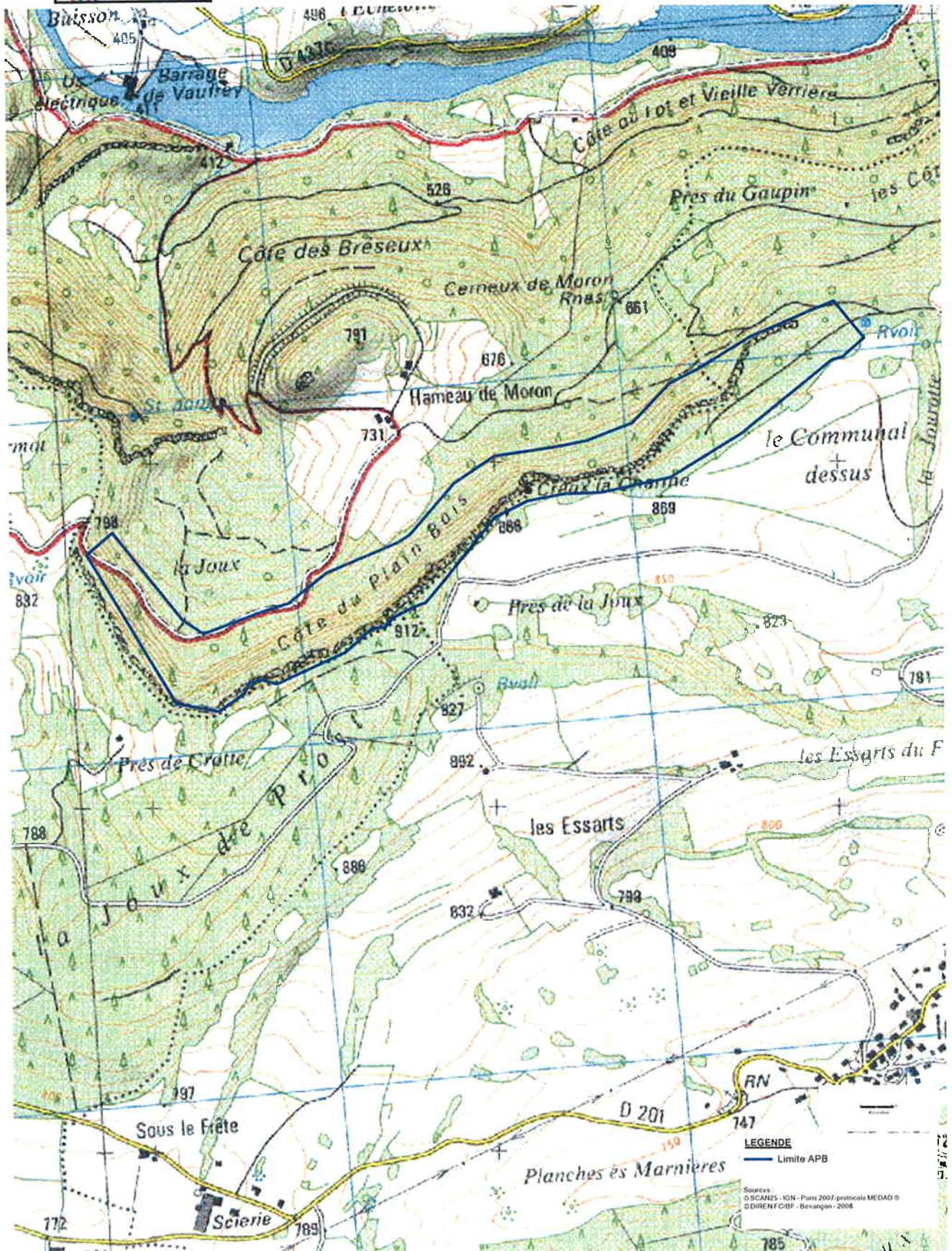


LEGENDE
 — Limite parcelle
 — Limite APB
 Sources
 © BD PARCELLAIRE - IGN - Paris 2007-CUEF0456 ©
 © DIRENFCRPF - Bourges - 2008

30
32



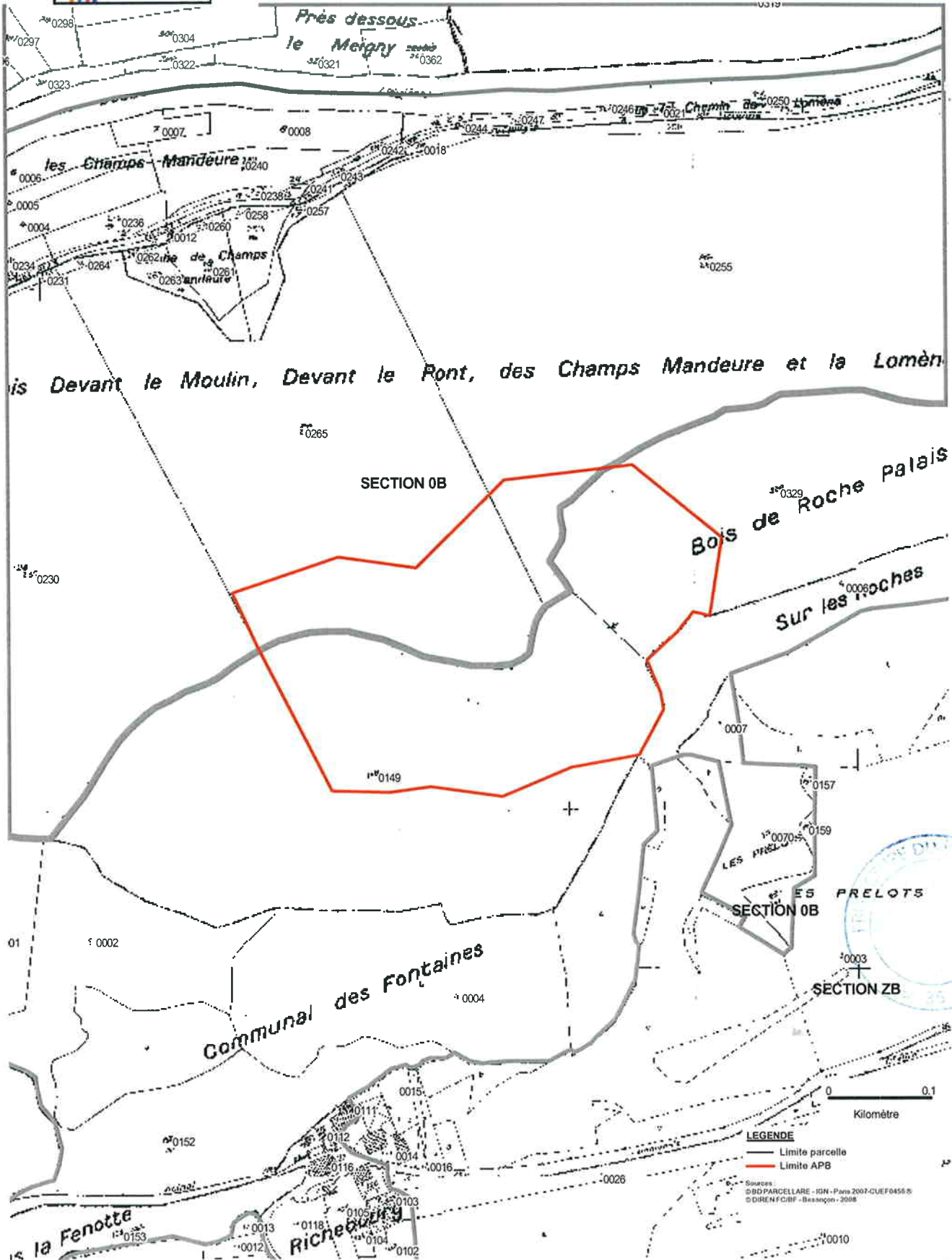
Arrêté préfectoral de protection de biotope Creux de la Charme





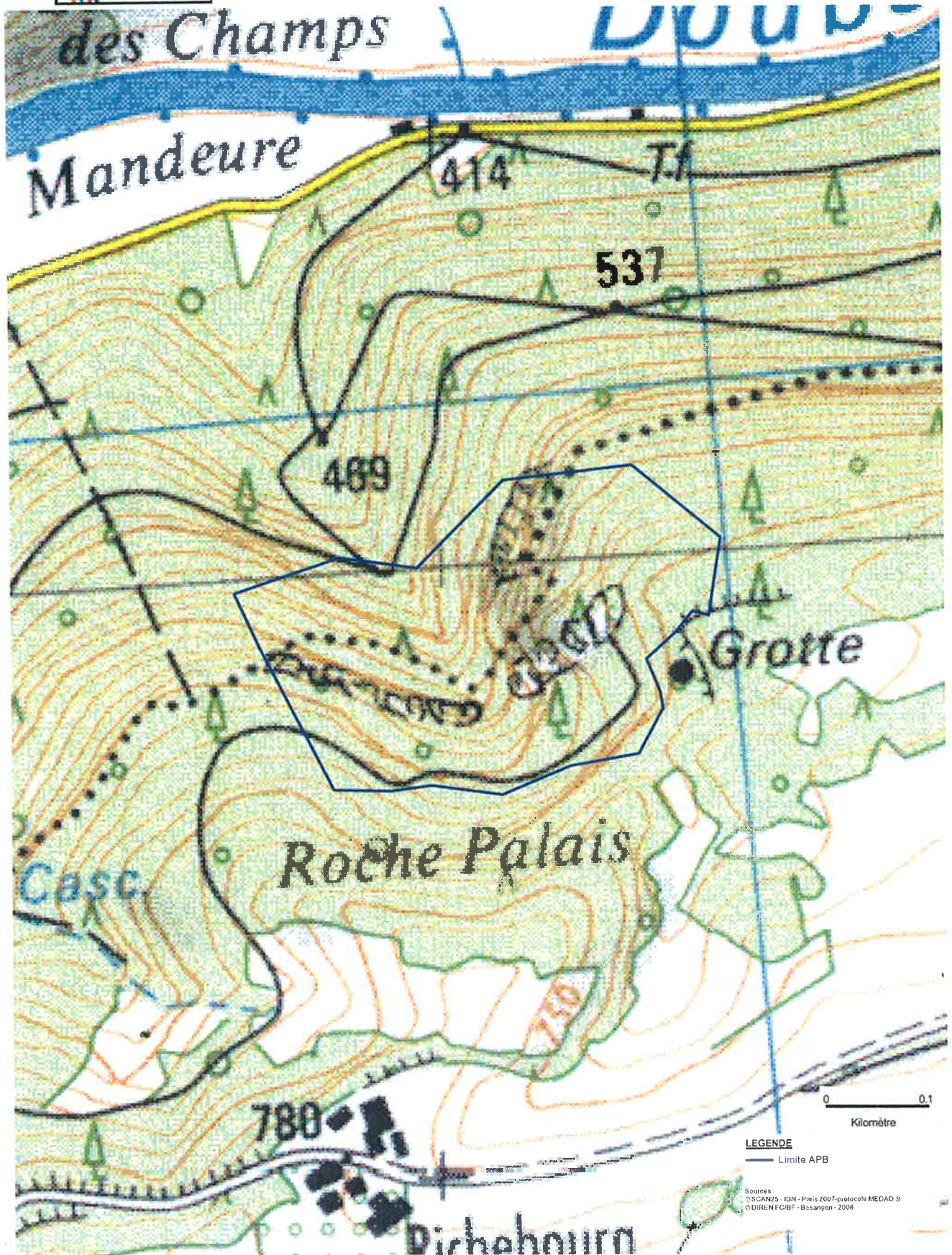
Arrêté préfectoral de protection de biotope
Roche Palais
Plan parcellaire

du
 14 JAN. 2010





Arrêté préfectoral de protection de biotope Roche Palais



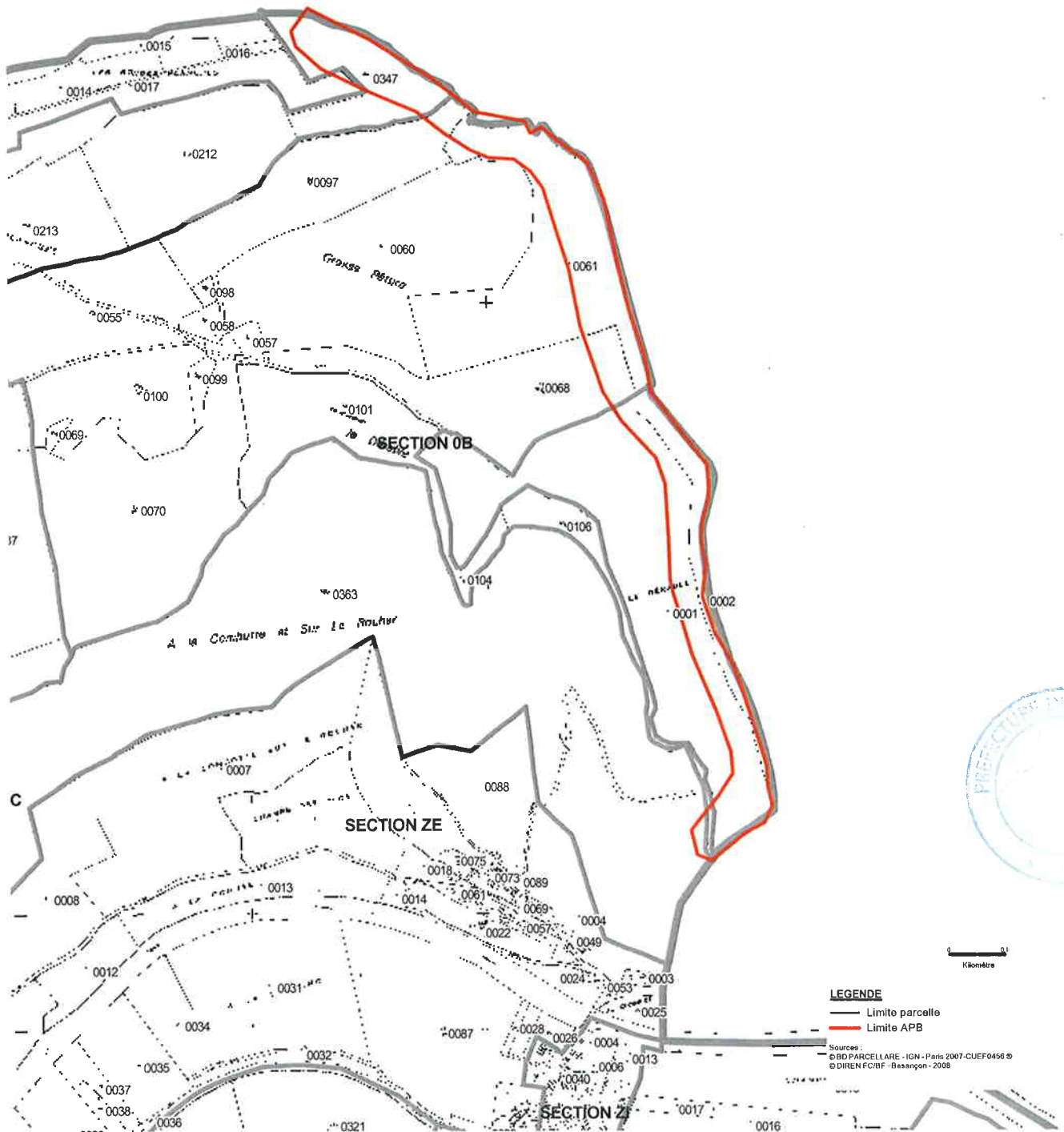
LEGENDE
— Limite APB

Sources
© SCAN25 - IGN - Paris 2007-protocole MEDAD 9
© DIREN FC/BF - Besançon - 2008



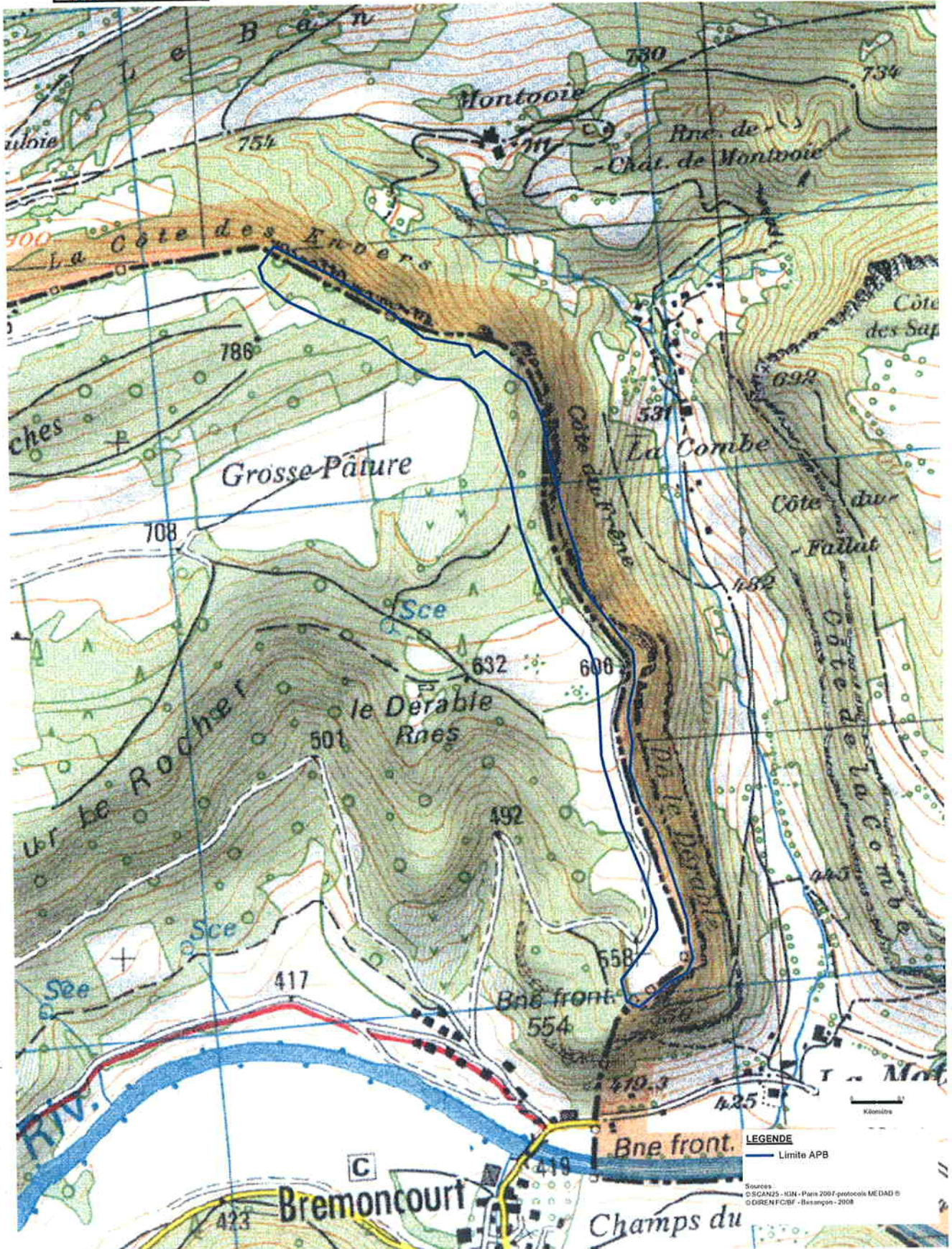
Arrêté préfectoral de protection de biotope du
La Côte du Frêne
Plan parcellaire

14 JAN. 2010





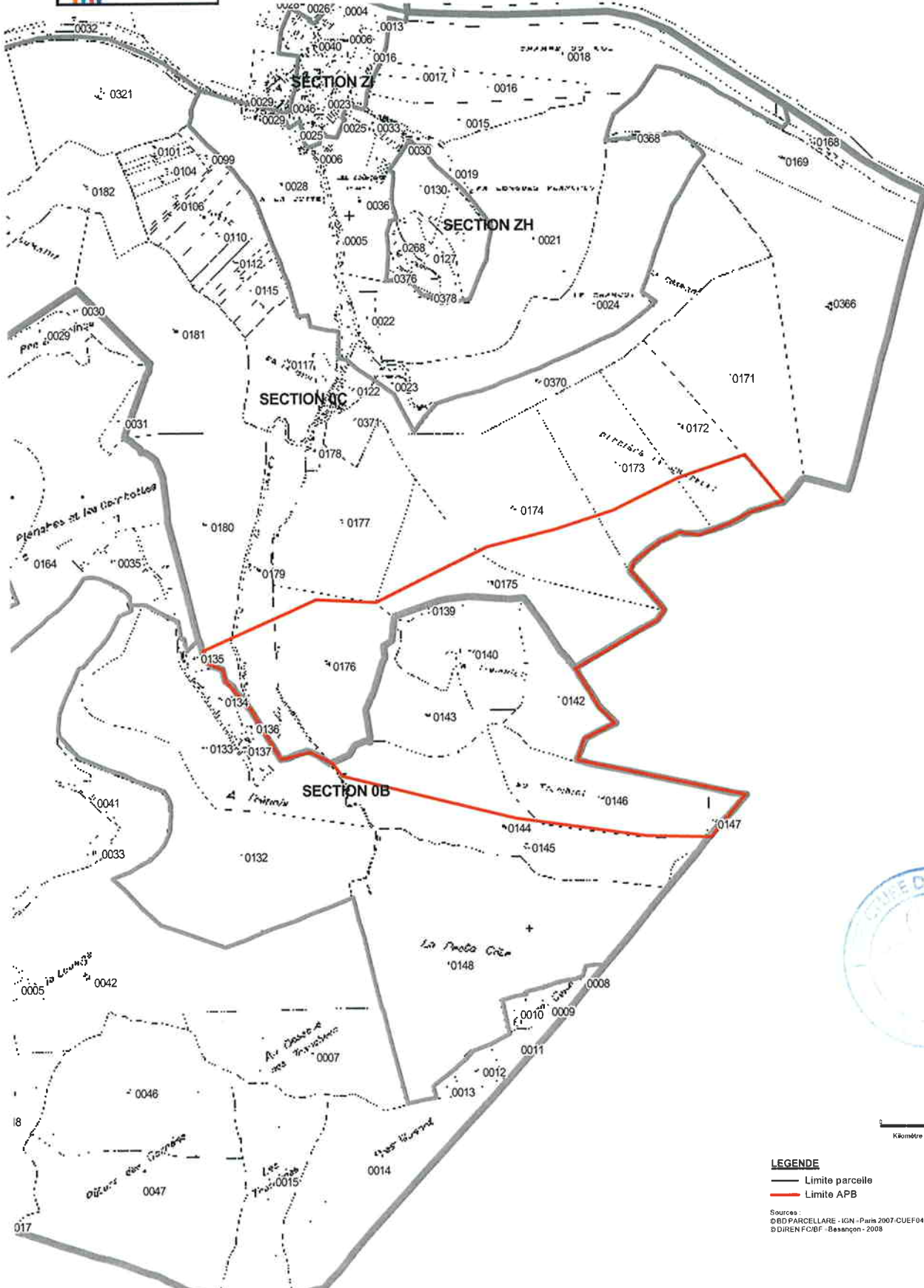
Arrêté préfectoral de protection de biotope La Côte du Frêne





Arrêté préfectoral de protection de biotope du
Le Tremblot
Plan parcellaire

14 JAN. 2010

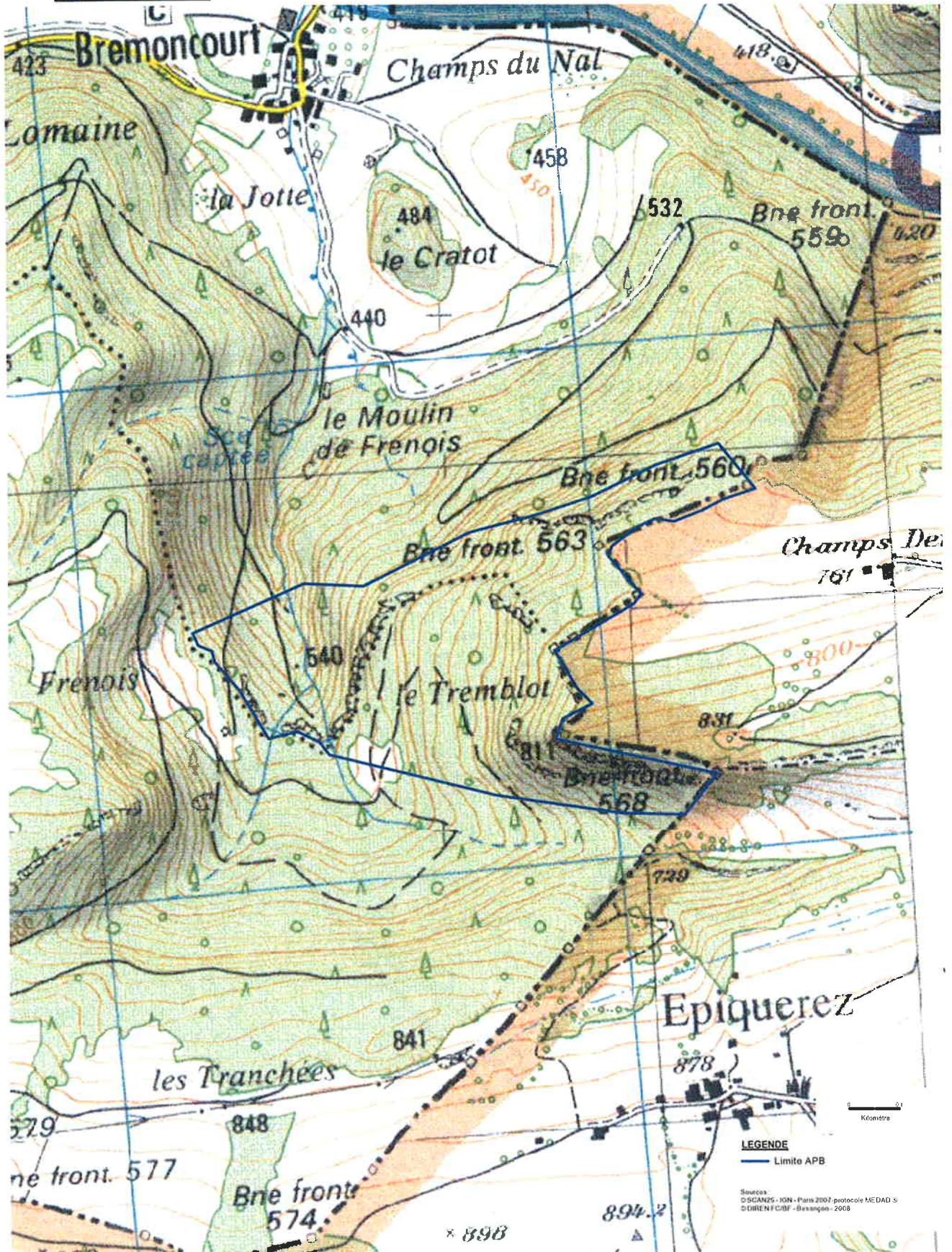


LEGENDE
 — Limite parcelle
 — Limite APB

Sources :
 © BD PARCELLAIRE - IGN - Paris 2007 - CUEF0456 ©
 © DIREN FC8F - Besançon - 2008



Arrêté préfectoral de protection de biotope Le Tremblot

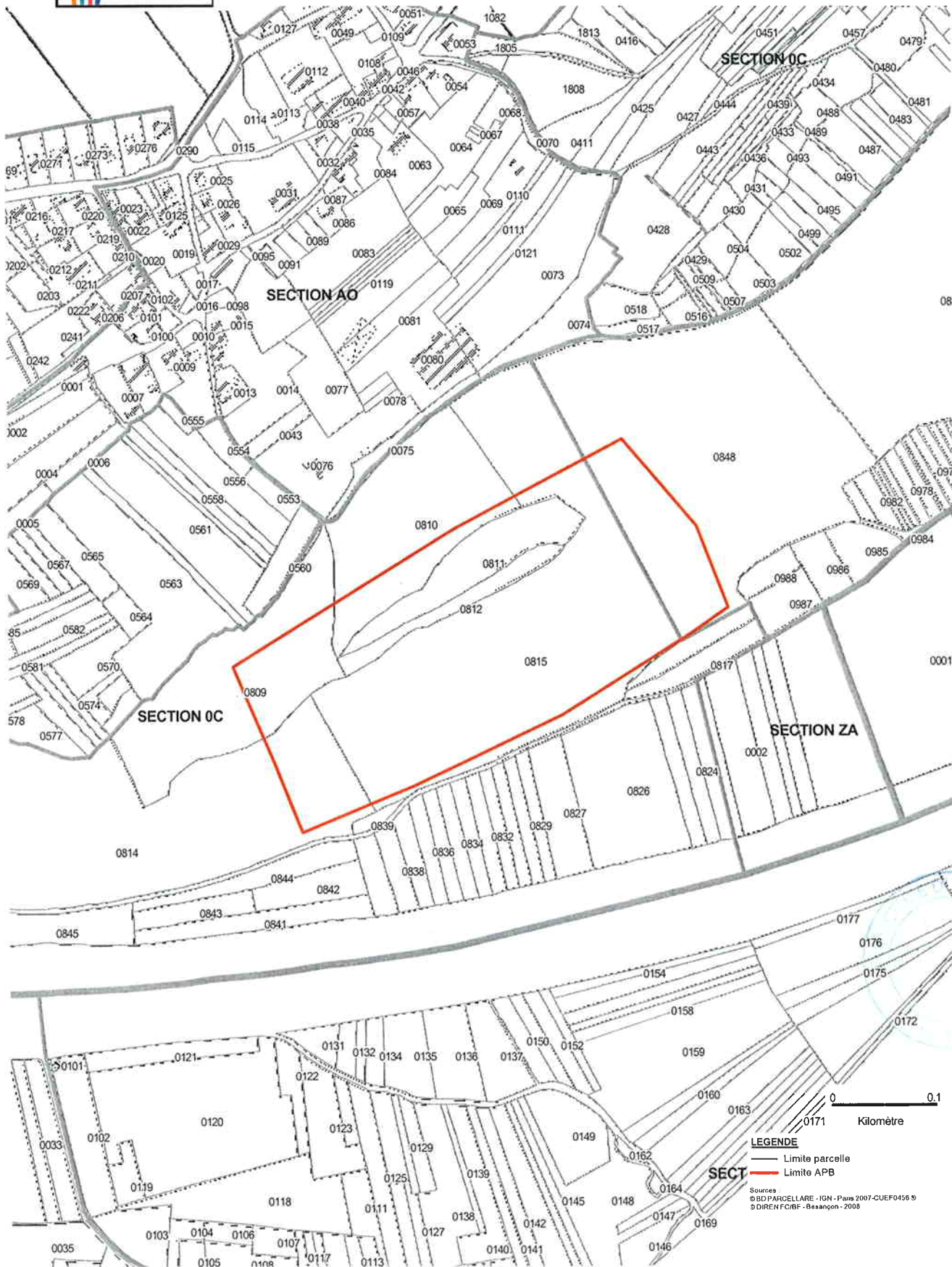




Arrêté préfectoral de protection de biotope du Château de Montferrand

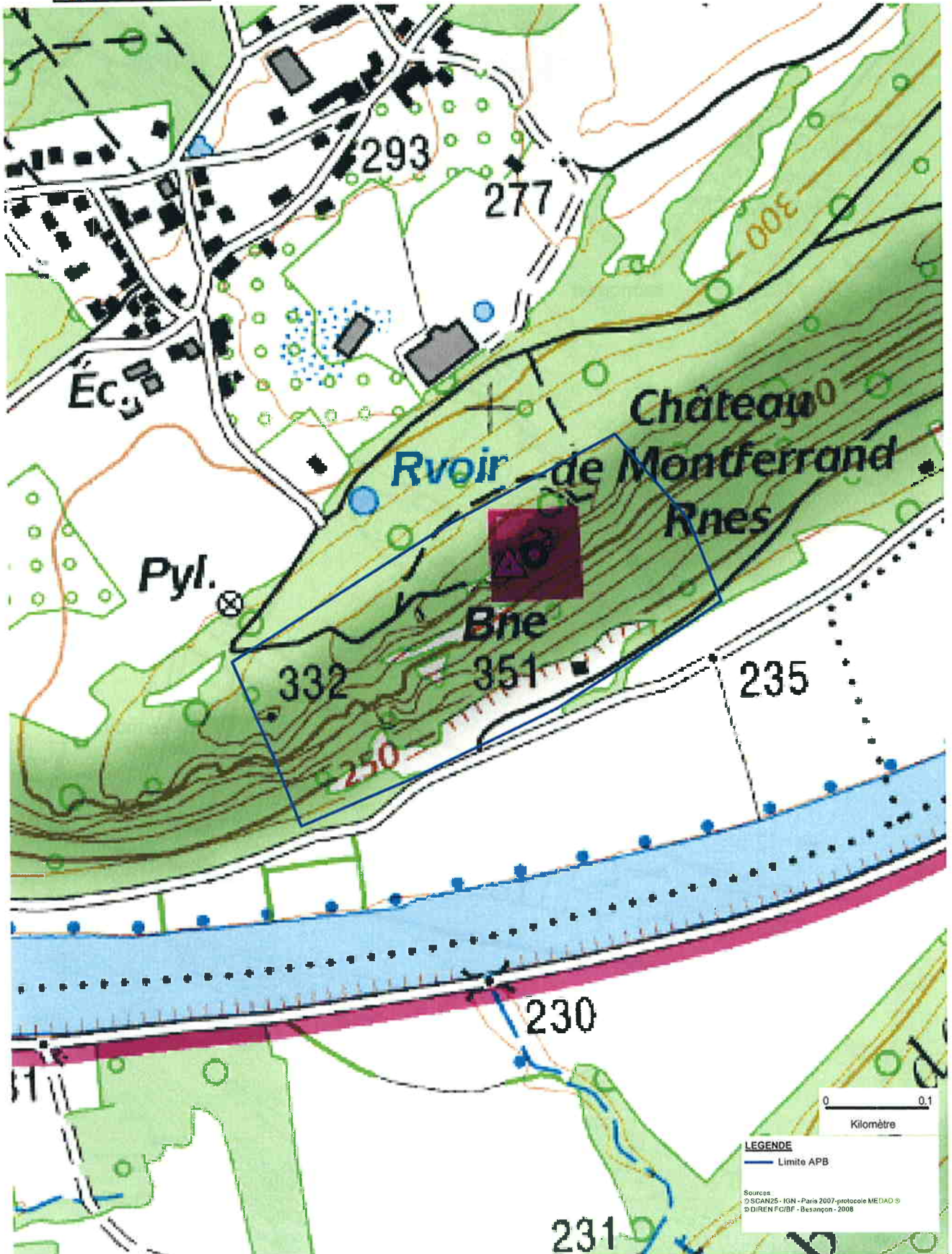
Plan parcellaire

14 JAN. 2010





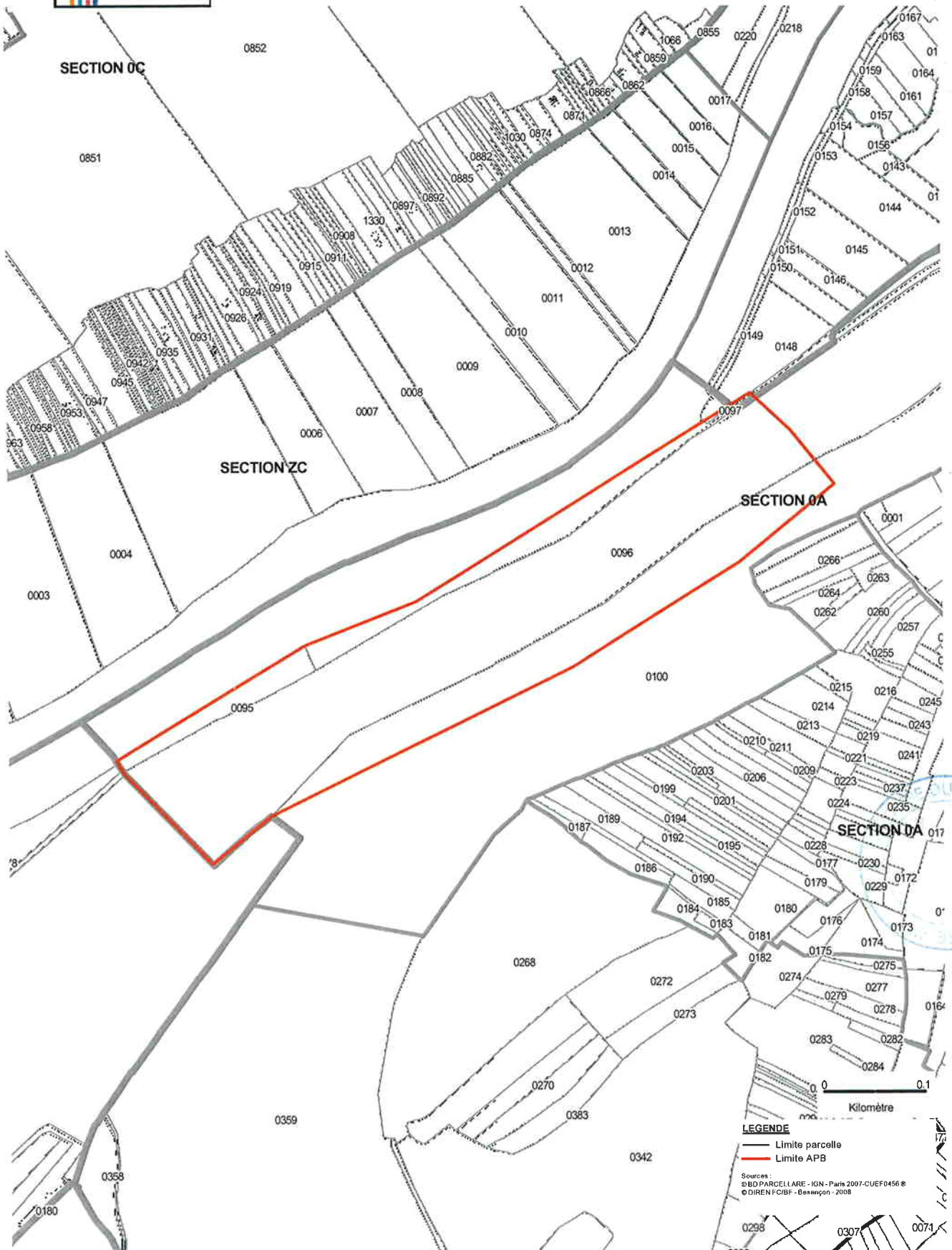
Arrêté préfectoral de protection de biotope Château de Montferrand





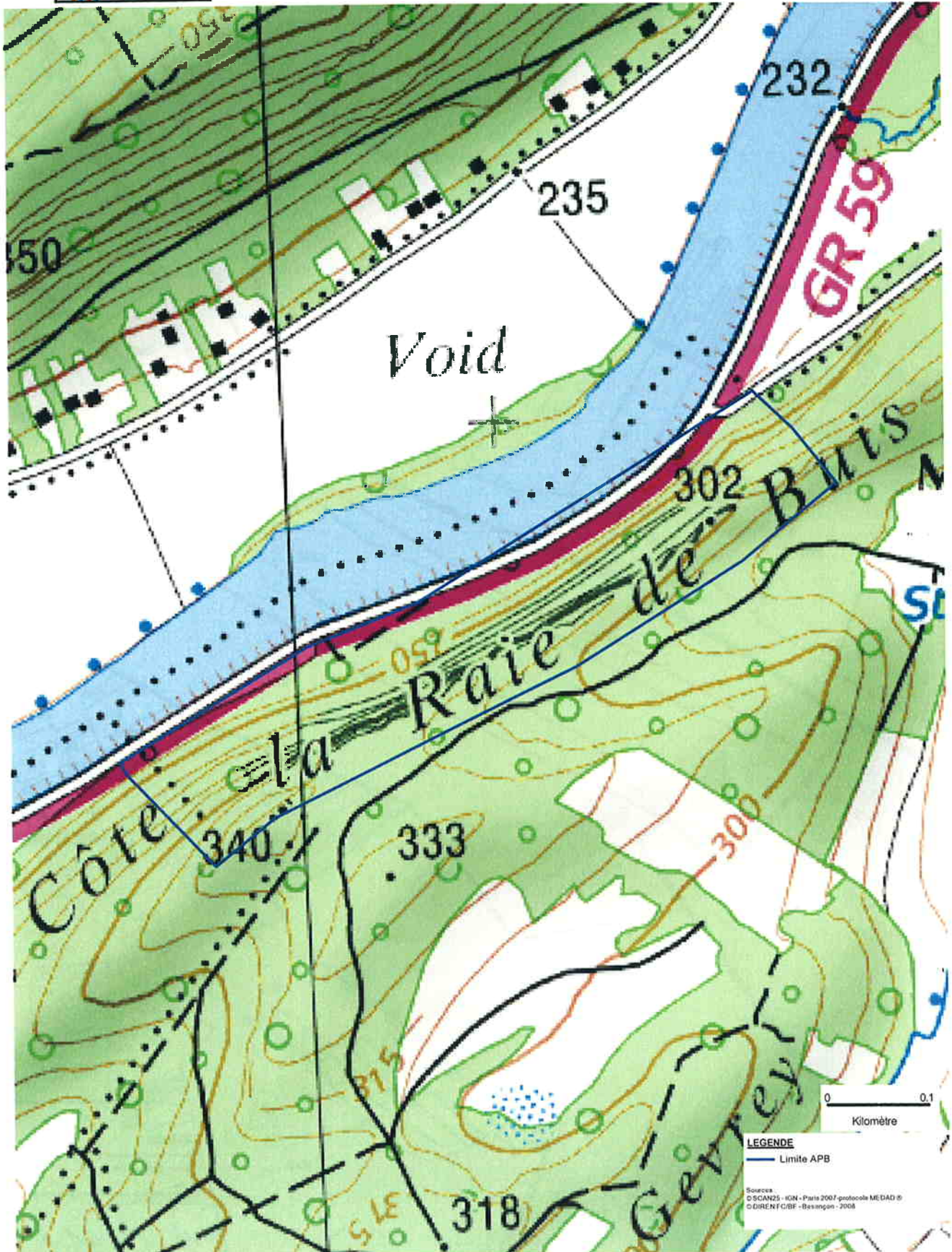
Arrêté préfectoral de protection de biotope *du* La Raie de Buis Plan parcellaire

14 JAN. 2010





Arrêté préfectoral de protection de biotope La Raie de Buis

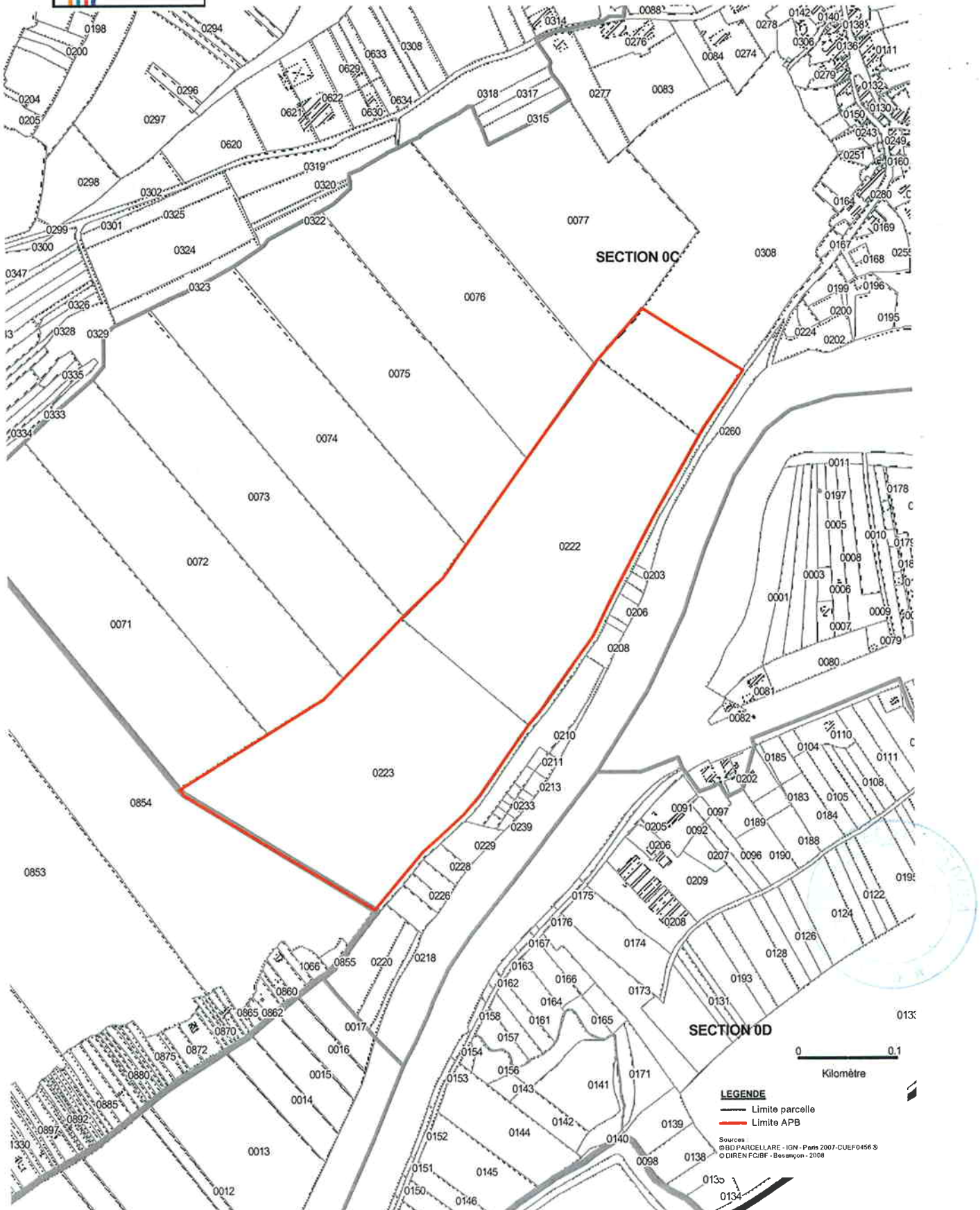




Arrêté préfectoral de protection de biotope du Bois de la Côte

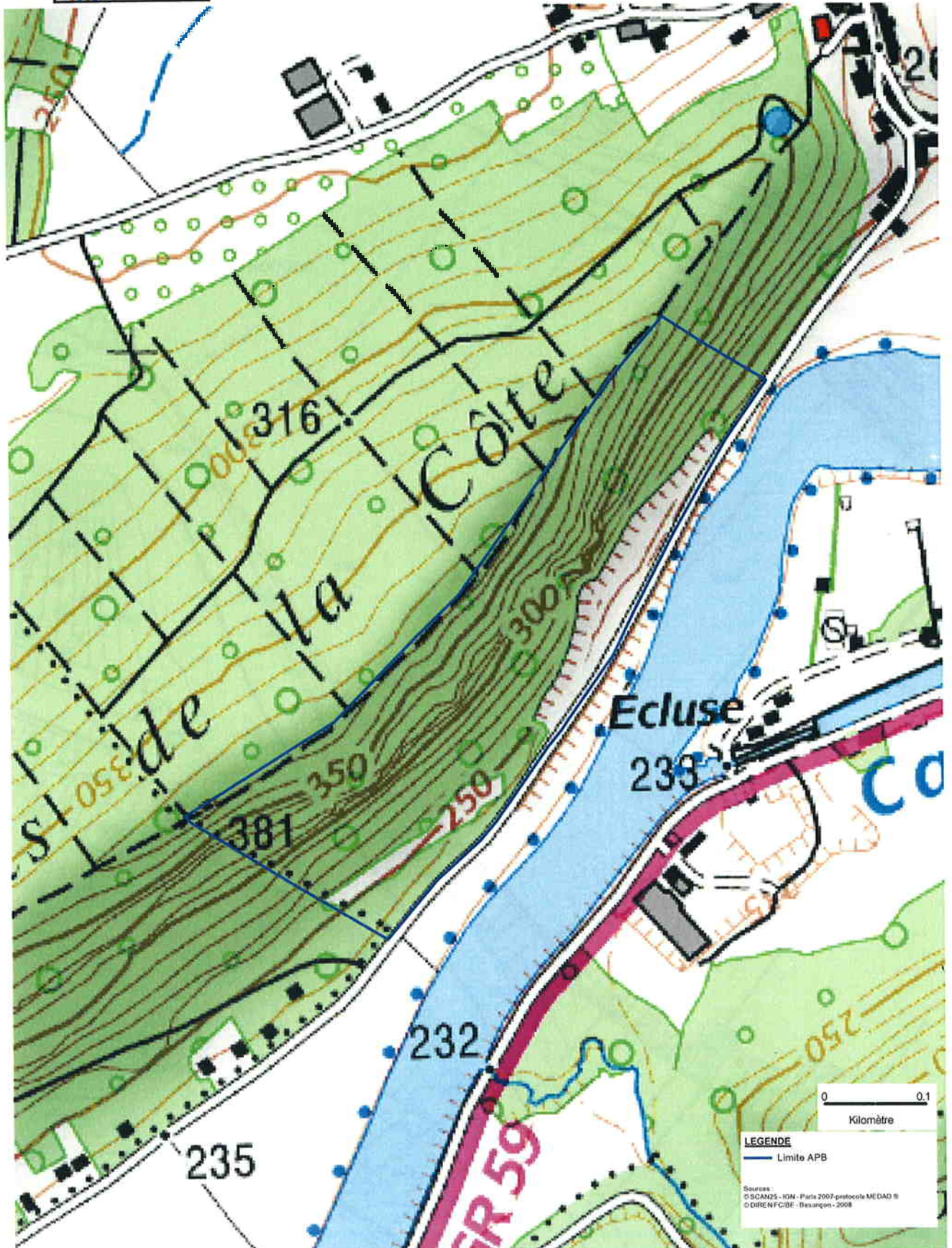
Plan parcellaire

14 JAN. 2010





Arrêté préfectoral de protection de biotope Bois de la Côte

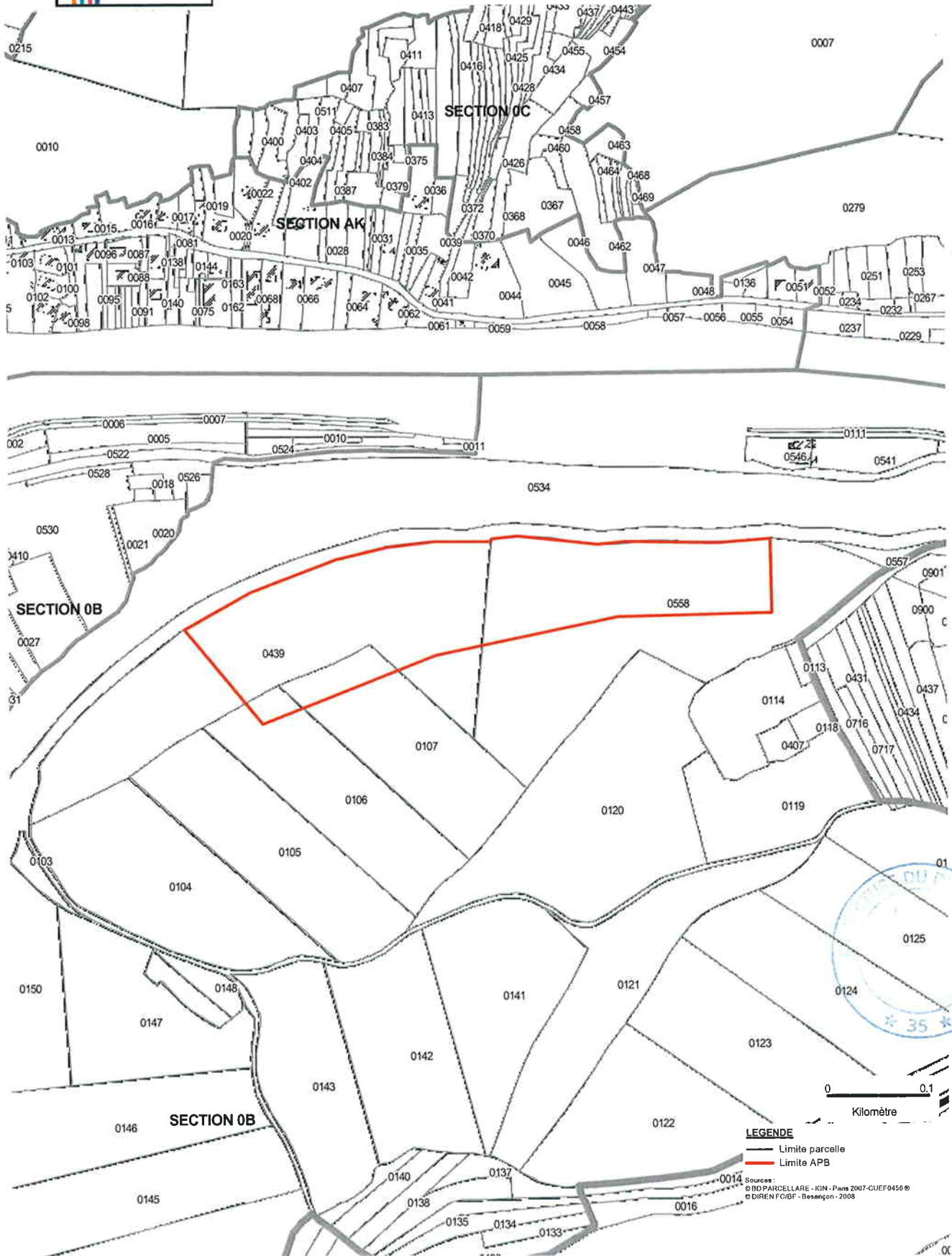




Arrêté préfectoral de protection de biotope du Bois Martelin


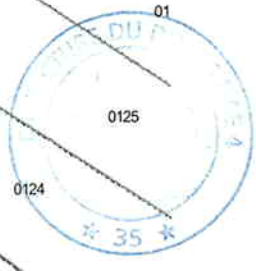
Plan parcellaire

14 JAN. 2010



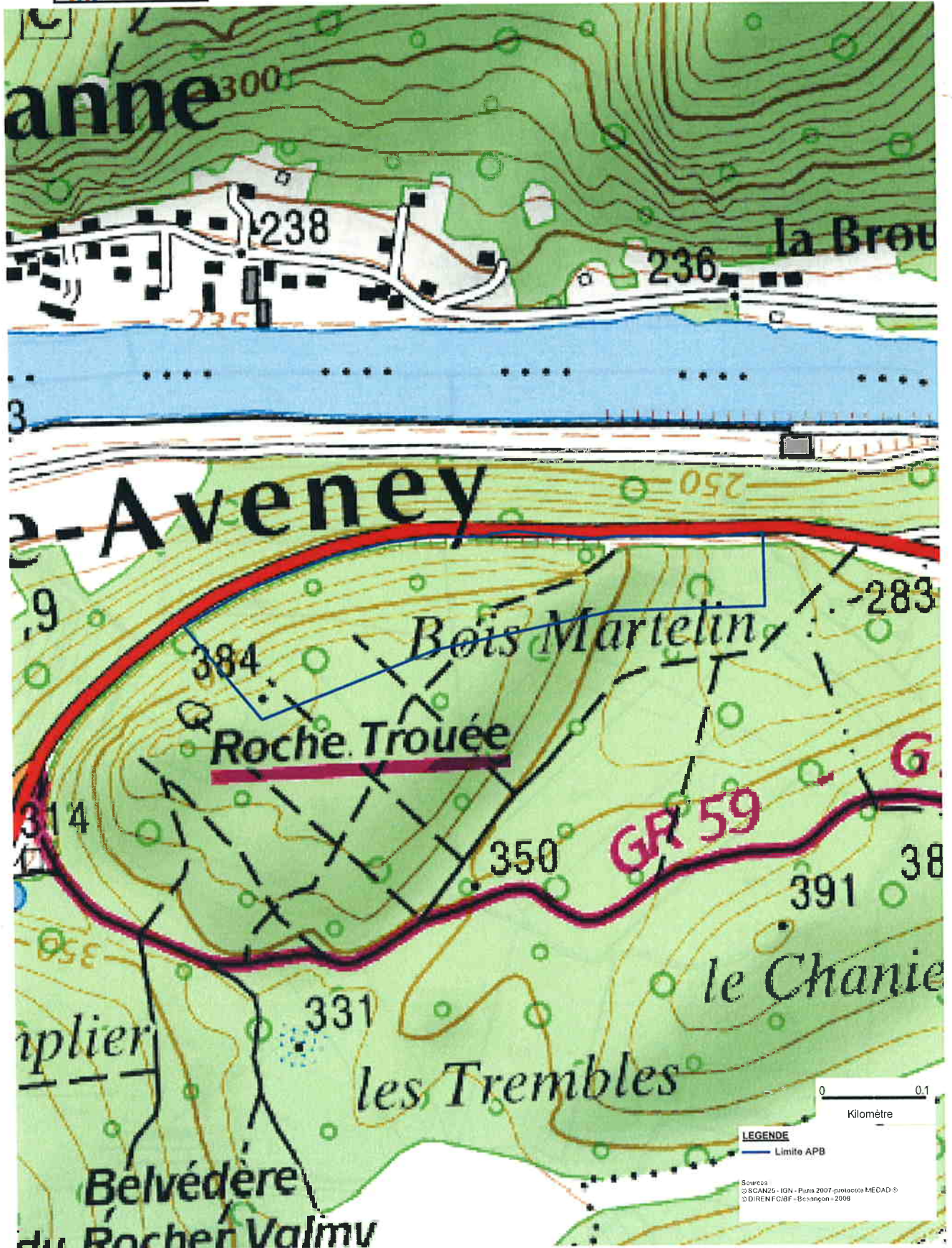
LEGENDE
 — Limite parcelle
 — Limite APB

Sources :
 © DD PARCELLAIRE - IGN - Paris 2007-CUEF0456 ©
 © DIREN FCDF - Besançon - 2008





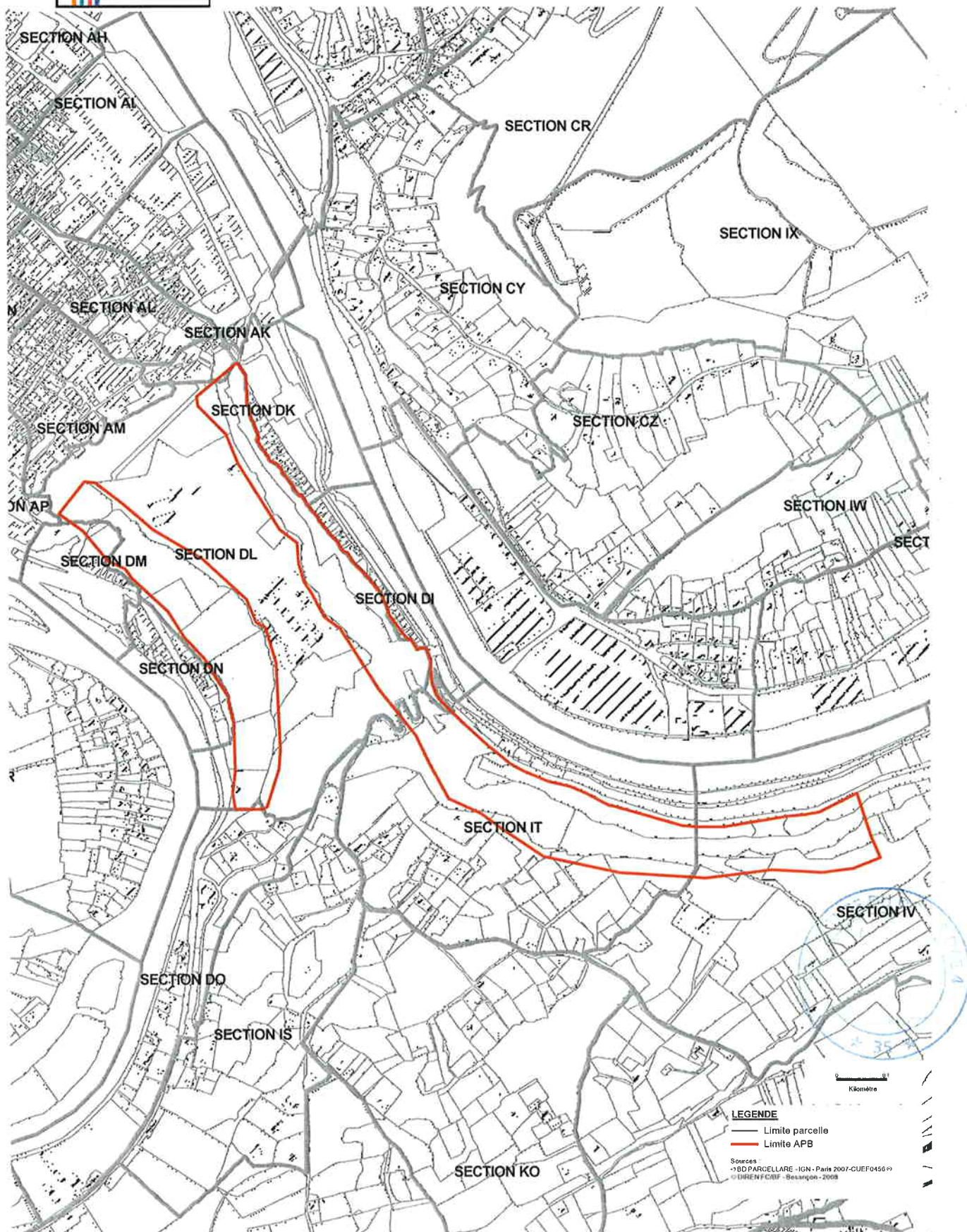
Arrêté préfectoral de protection de biotope Bois Martelin





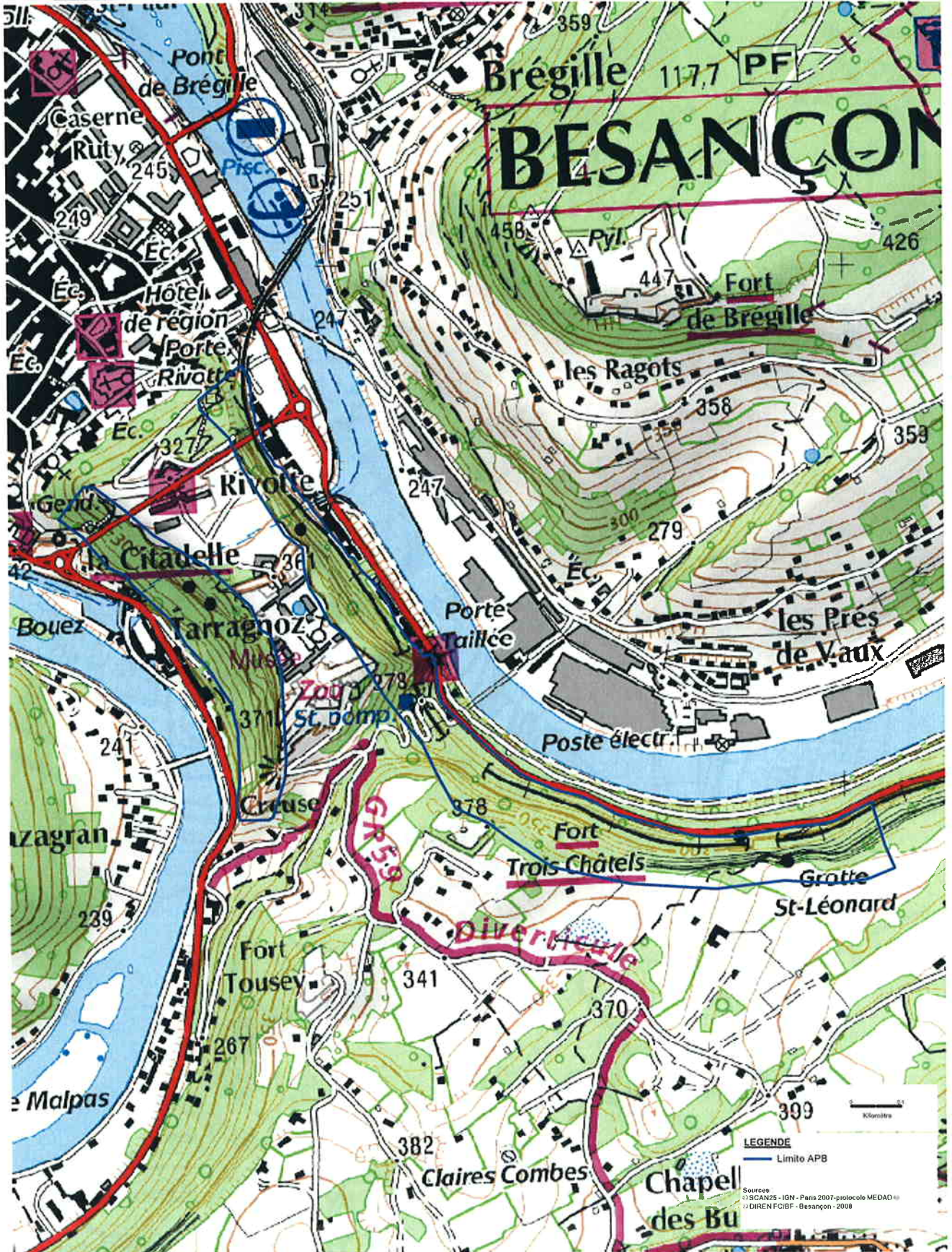
**Arrêté préfectoral de protection de biotope du
Taragnoz
Falaises de Rivotte à la Grotte Saint-Léonard
Plan parcellaire**

14 JAN. 2010





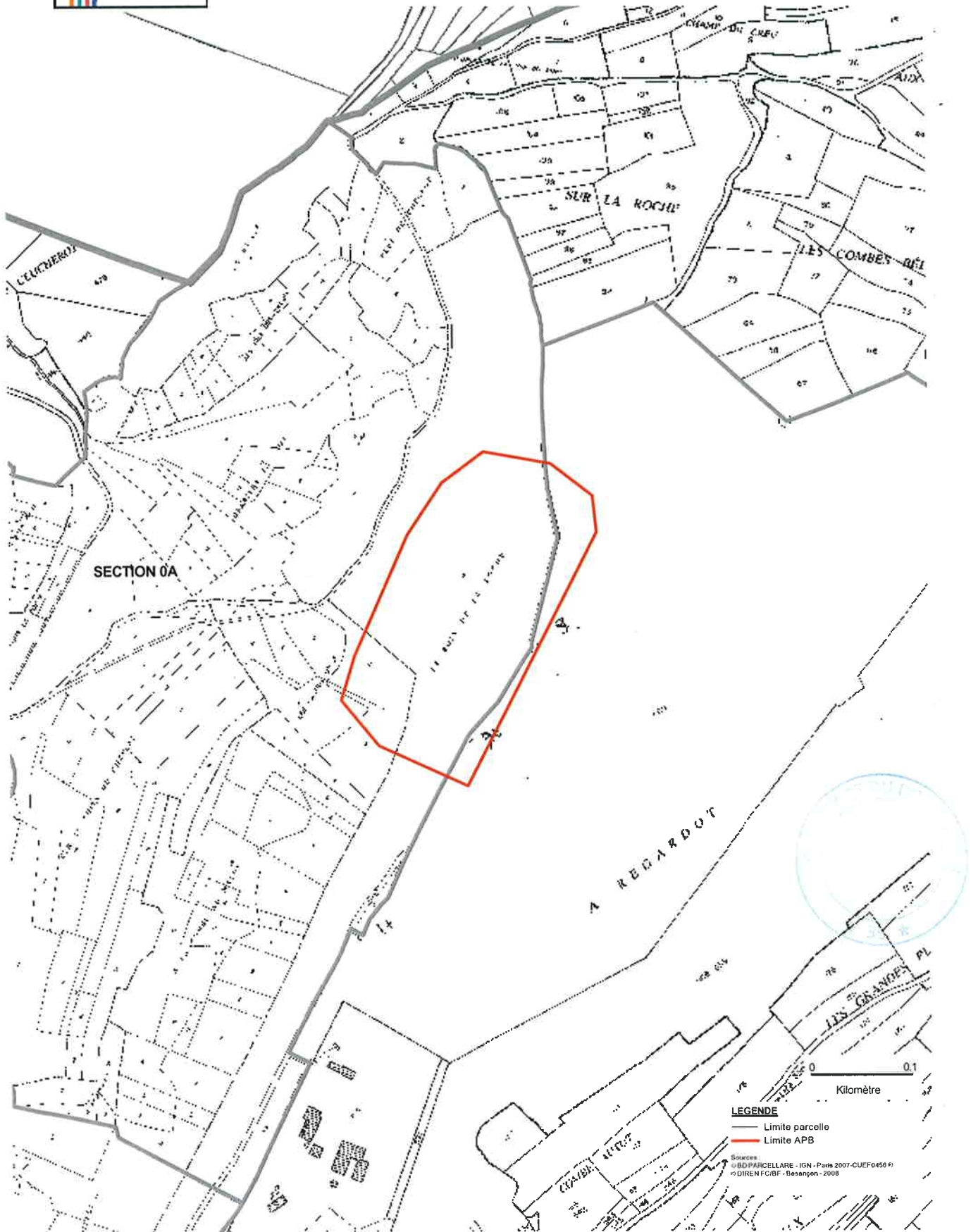
Arrêté préfectoral de protection de biotope
Taragnoz
Falaises de Rivotte à la Grotte Saint-Léonard





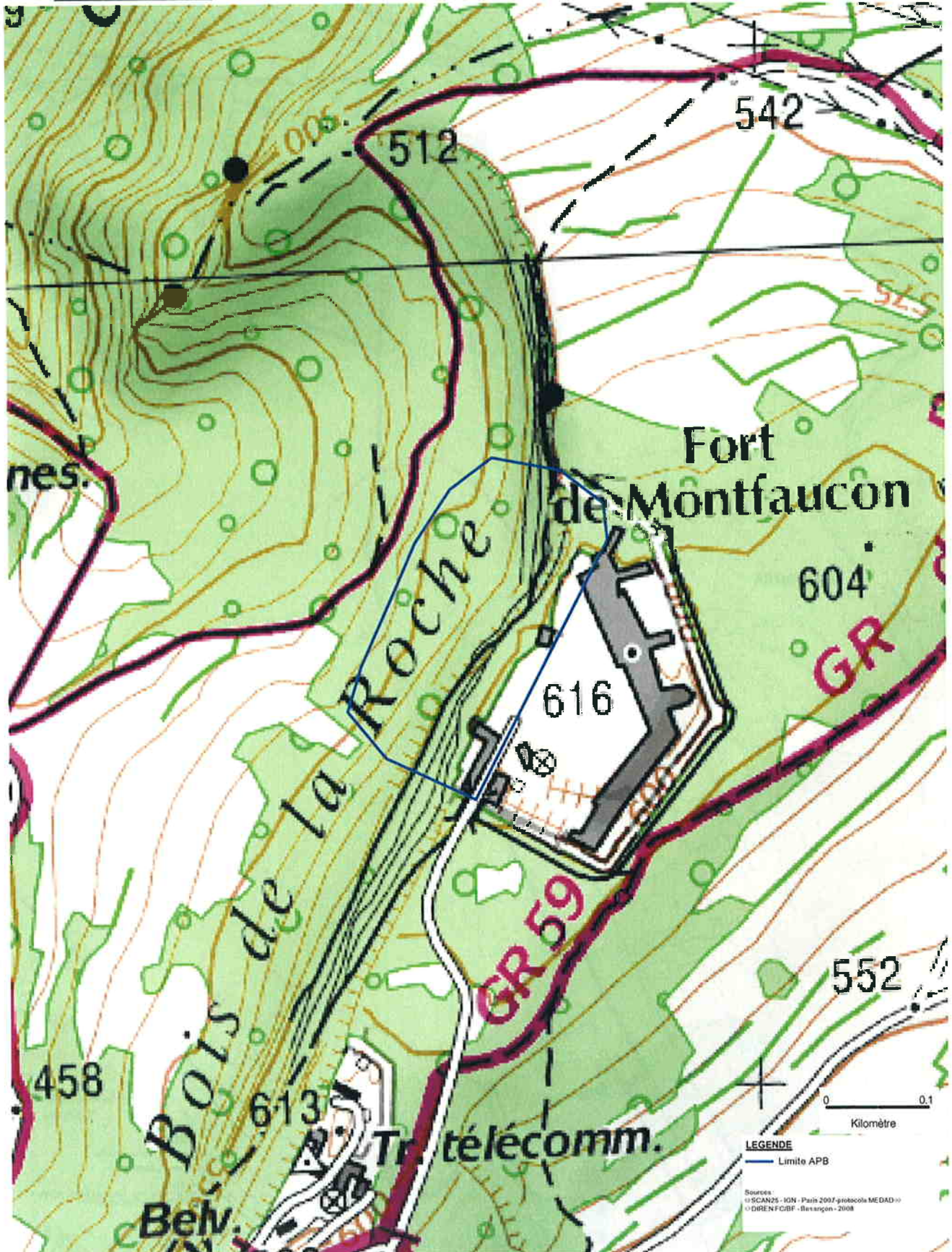
Arrêté préfectoral de protection de biotope du
Fort de Montfaucon
Plan parcellaire

14 JAN. 2010





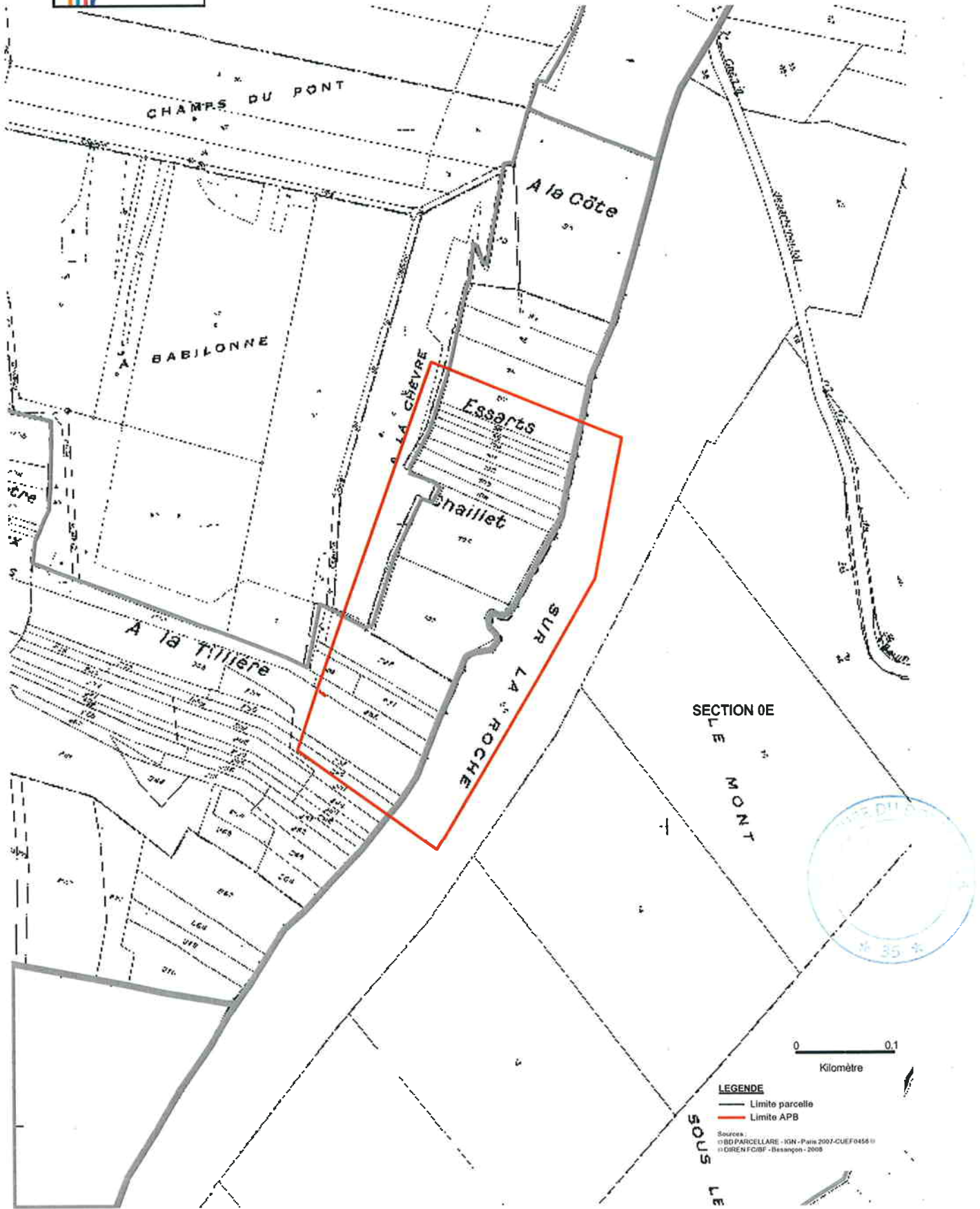
Arrêté préfectoral de protection de biotope Fort de Montfaucon





Arrêté préfectoral de protection de biotope du
Belvédère du Gratteris
Plan parcellaire

14 JAN. 2010

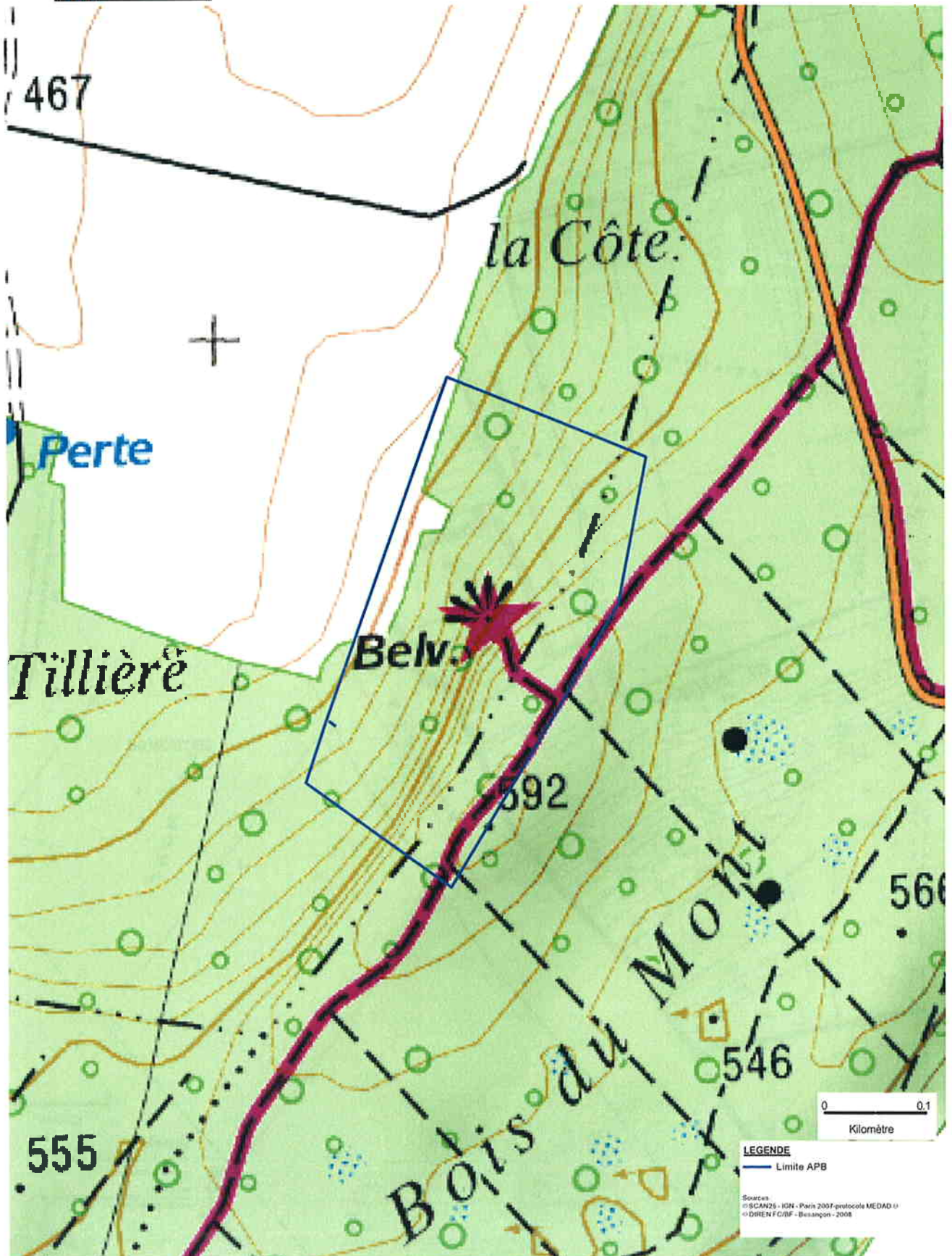



- LEGENDE**
- Limite parcelle
 - Limite APB

Sources:
 BD PARCELLAIRE - IGN - Paris 2007-CUEF0456
 DREN FCBF - Besençon - 2008



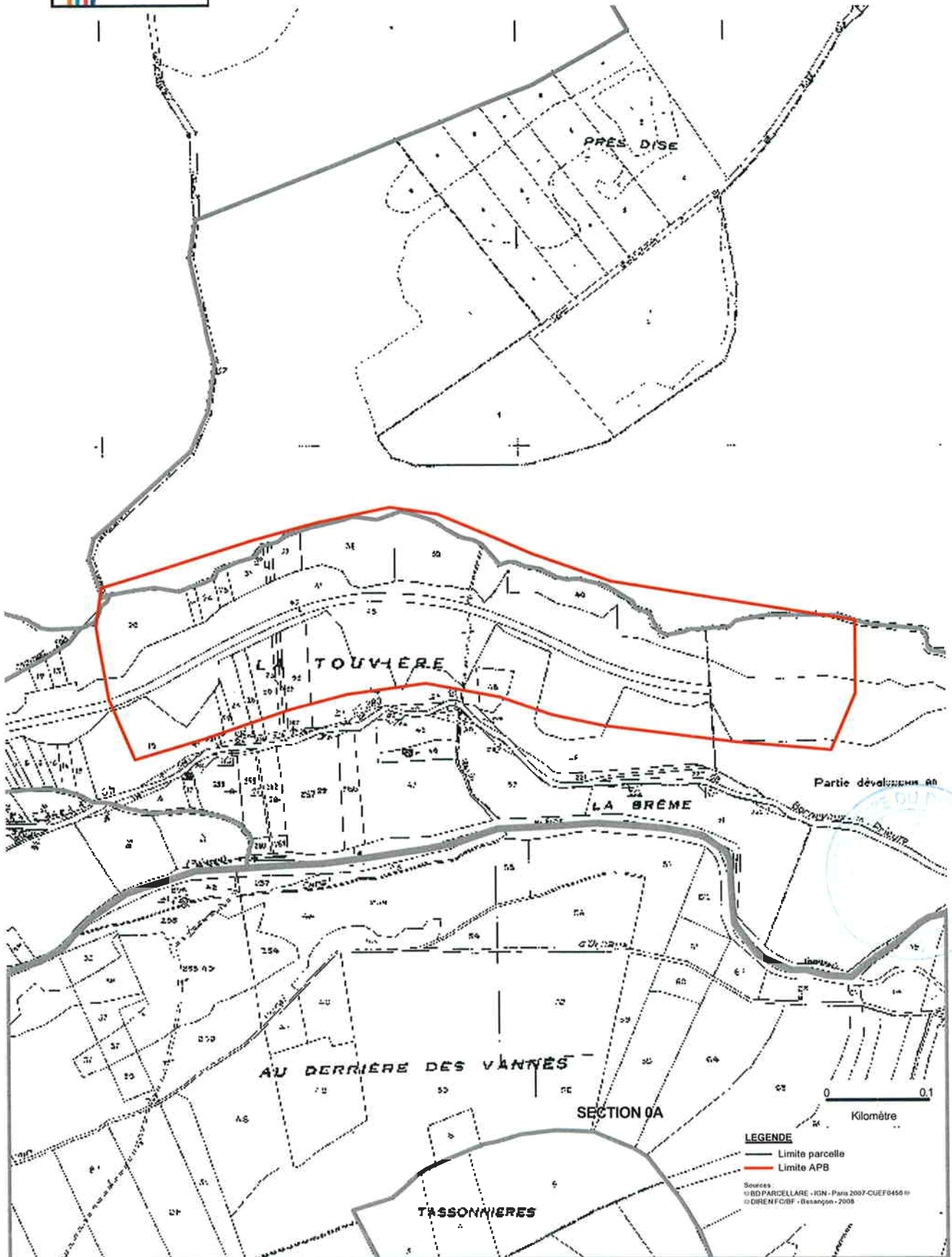
Arrêté préfectoral de protection de biotope Belvédère du Gratteris





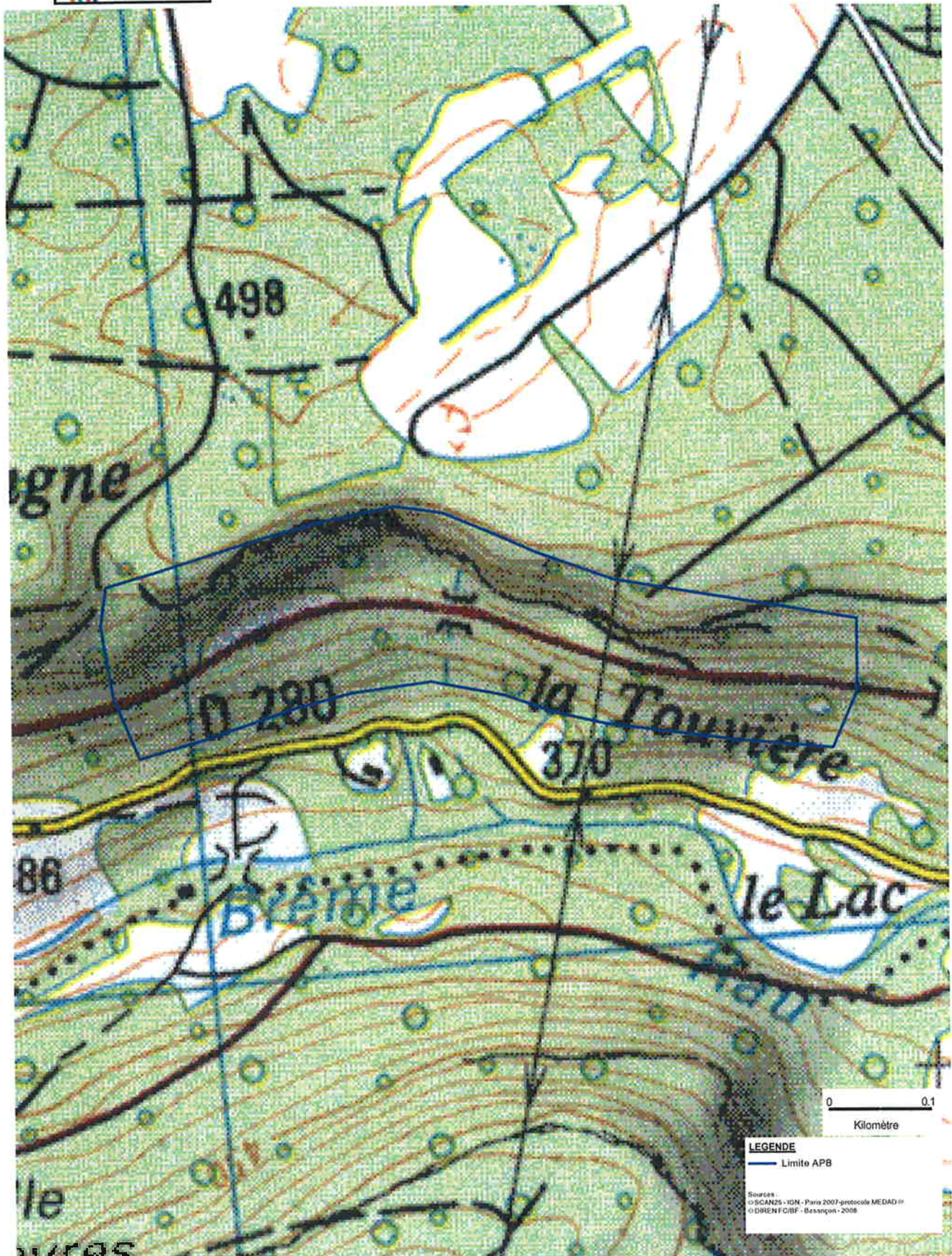
Arrêté préfectoral de protection de biotope de
La Touvière
Plan parcellaire

14 JAN. 2010





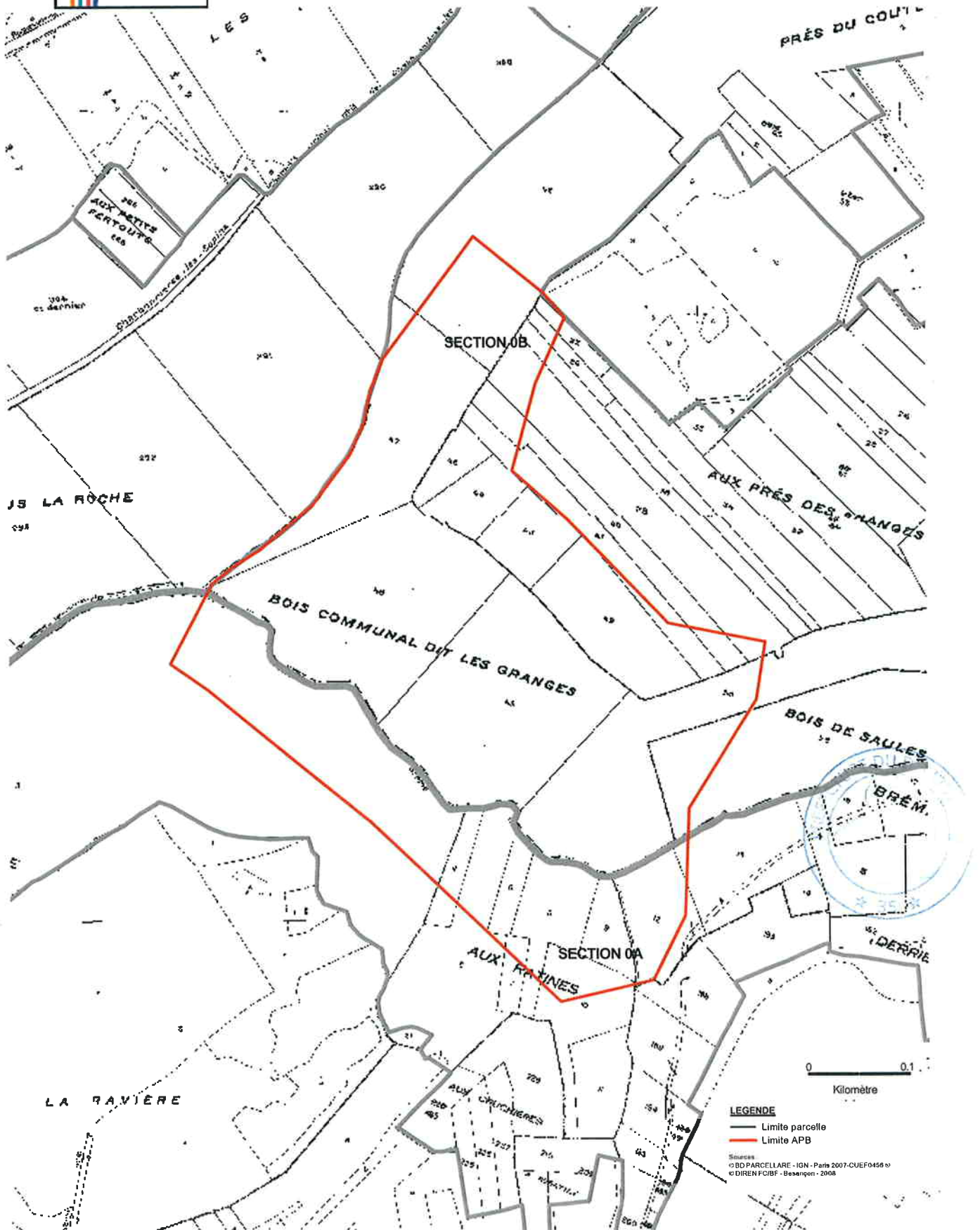
Arrêté préfectoral de protection de biotope La Touvière





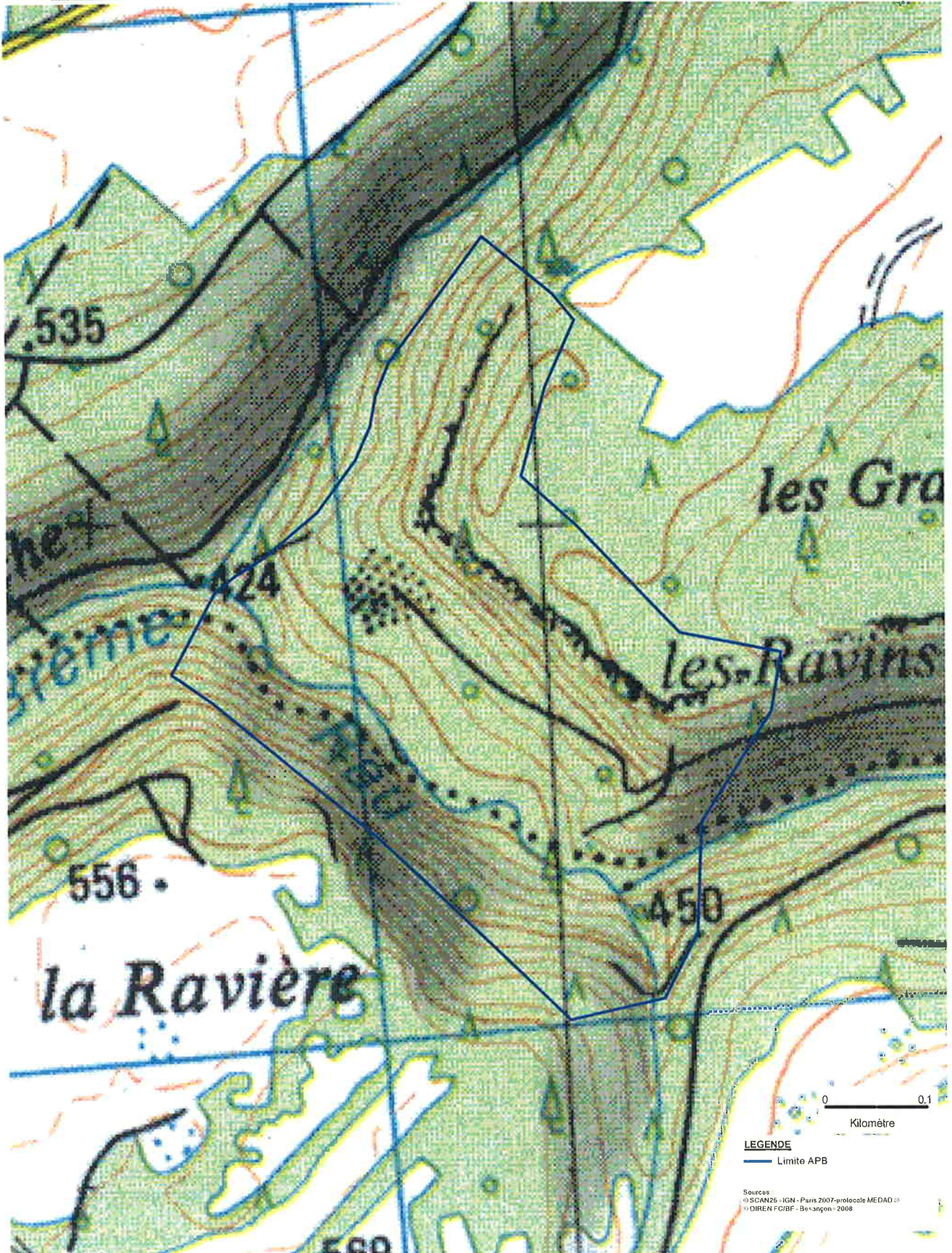
**Arrêté préfectoral de protection de biotope de
Les Ravins de Saules
Plan parcellaire**

14 JAN. 2010





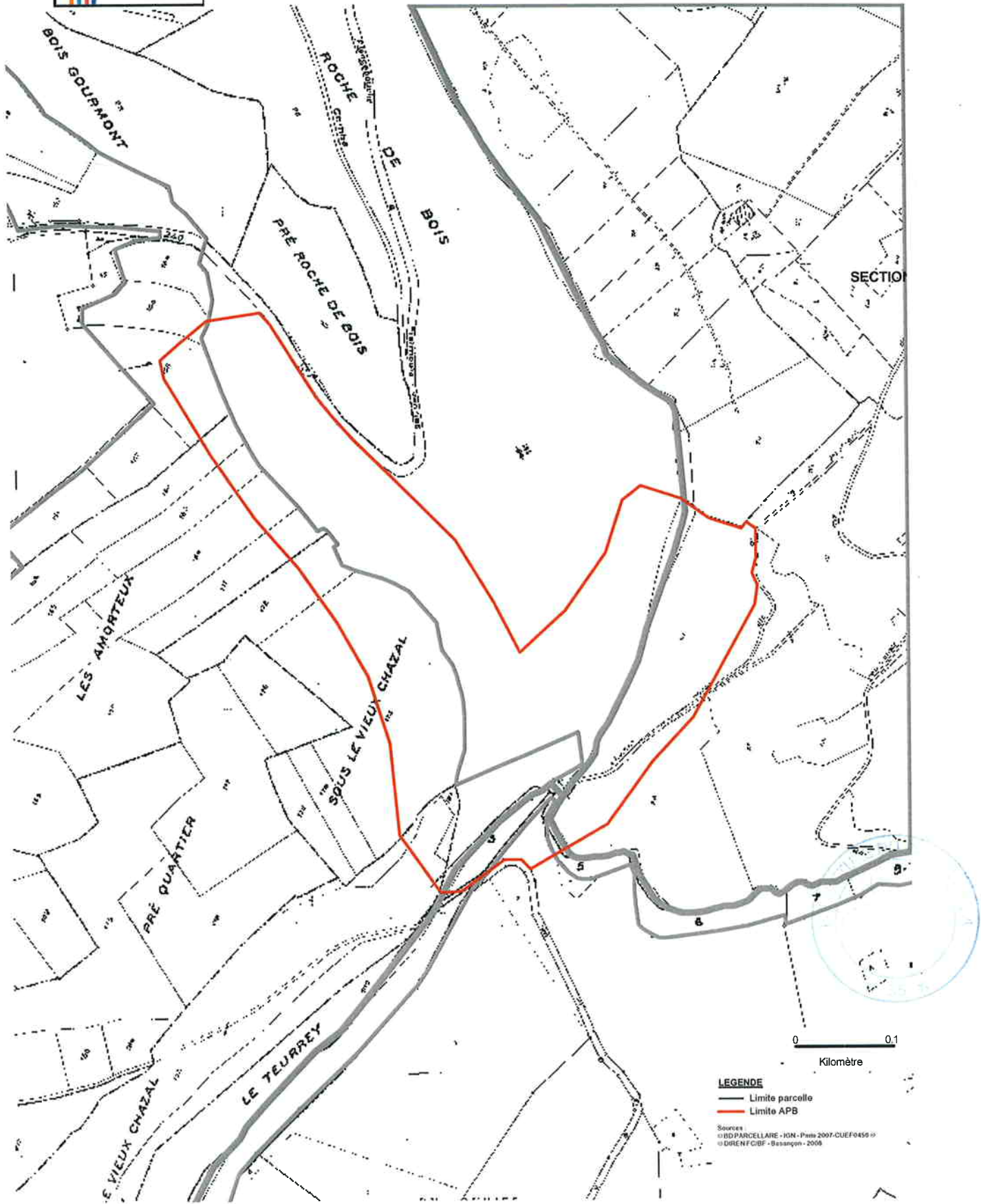
Arrêté préfectoral de protection de biotope Les Ravins de Saules





Arrêté préfectoral de protection de biotope du
Falaises du Verboz
Plan parcellaire

14 JAN. 2010

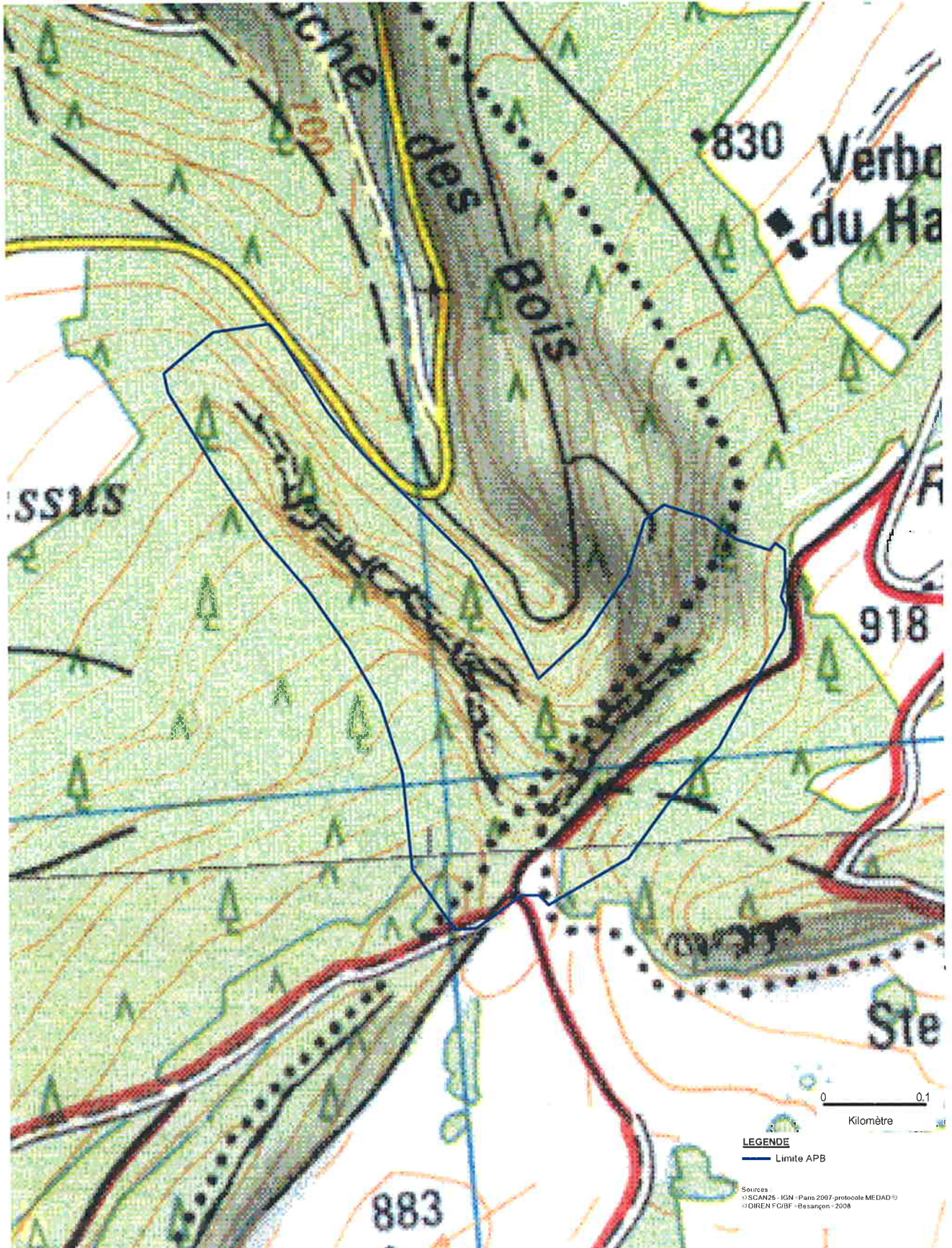


LEGENDE
 — Limite parcelle
 — Limite APB

Sources
 © BD PARCELLAIRE - IGN - Paris 2007-CUEF0456 ©
 © DIREN FCBF - Besançon - 2008



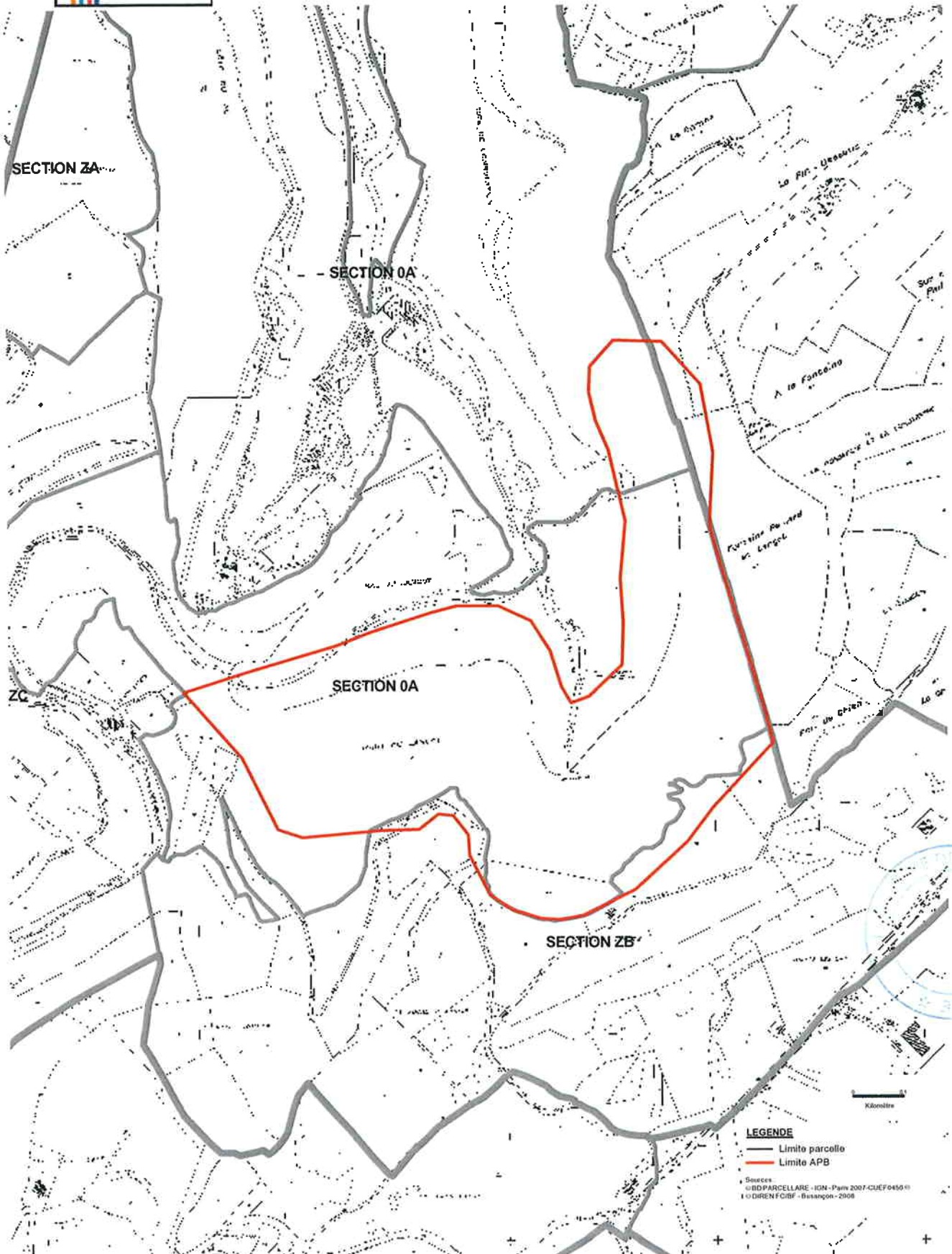
Arrêté préfectoral de protection de biotope Falaises du Verboz





Arrêté préfectoral de protection de biotope du Roche du Prêtre Plan parcellaire

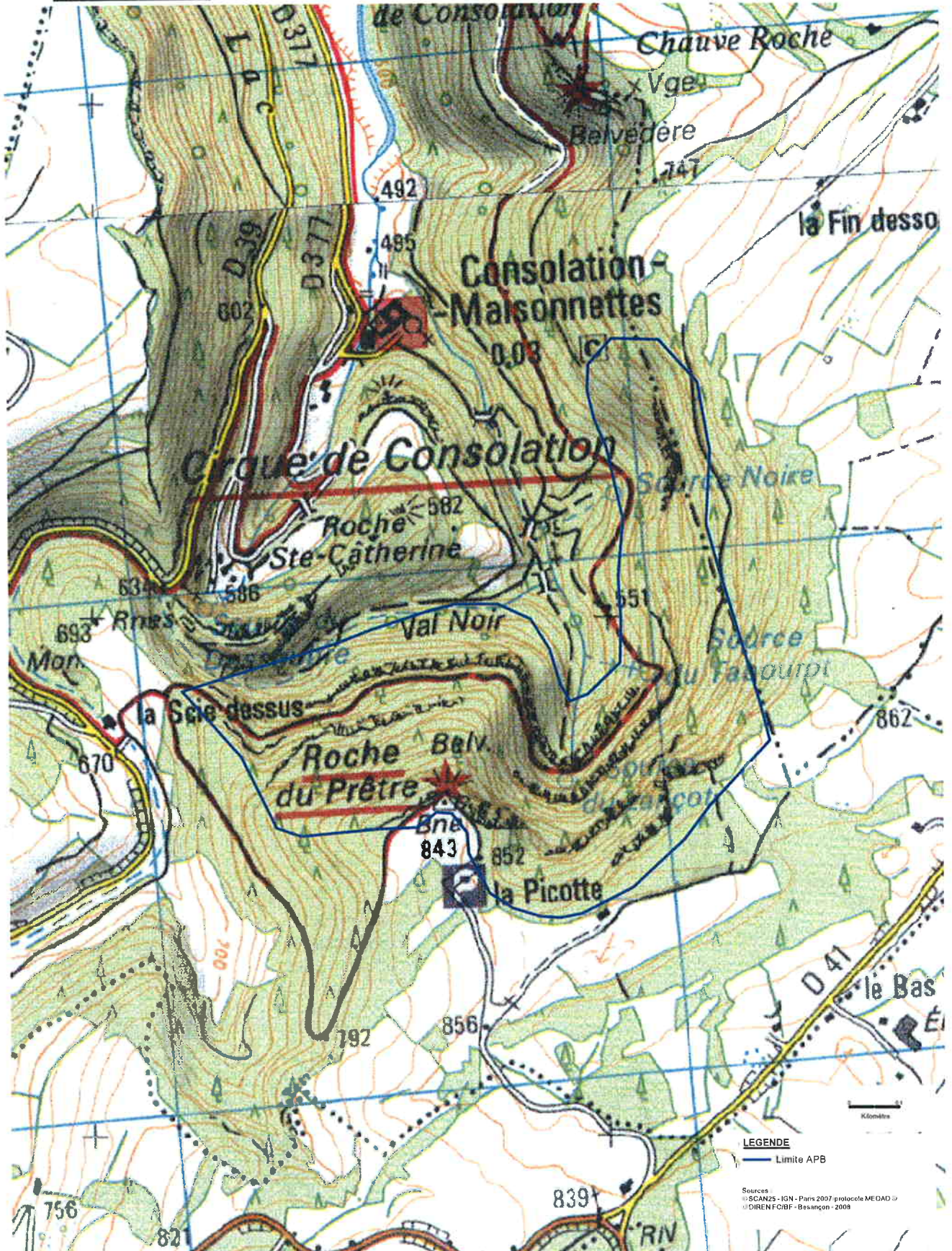
14 JAN. 2010



LEGENDE
 — Limite parcelle
 — Limite APB
 Sources:
 © BD PARCELLAIRE - IGN - Paris 2007-CUEF0450
 © DRENTFCIBF - Besançon - 2008



Arrêté préfectoral de protection de biotope Roche du Prêtre



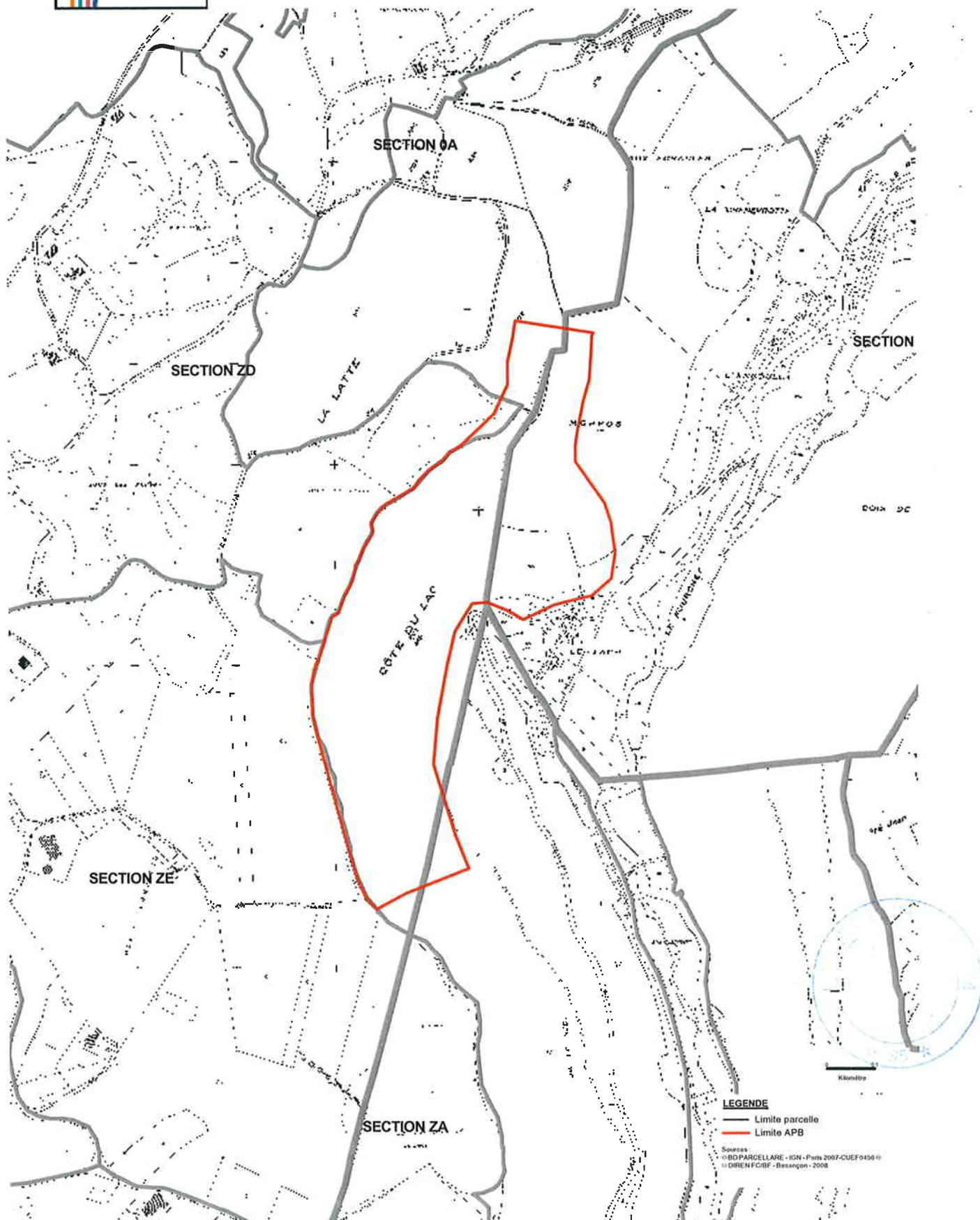
LEGENDE
 — Limite APB

Sources :
 ©SCAN25 - IGN - Paris 2007 protocole MEDAD
 ©DIREN FC/BF - Besançon - 2009



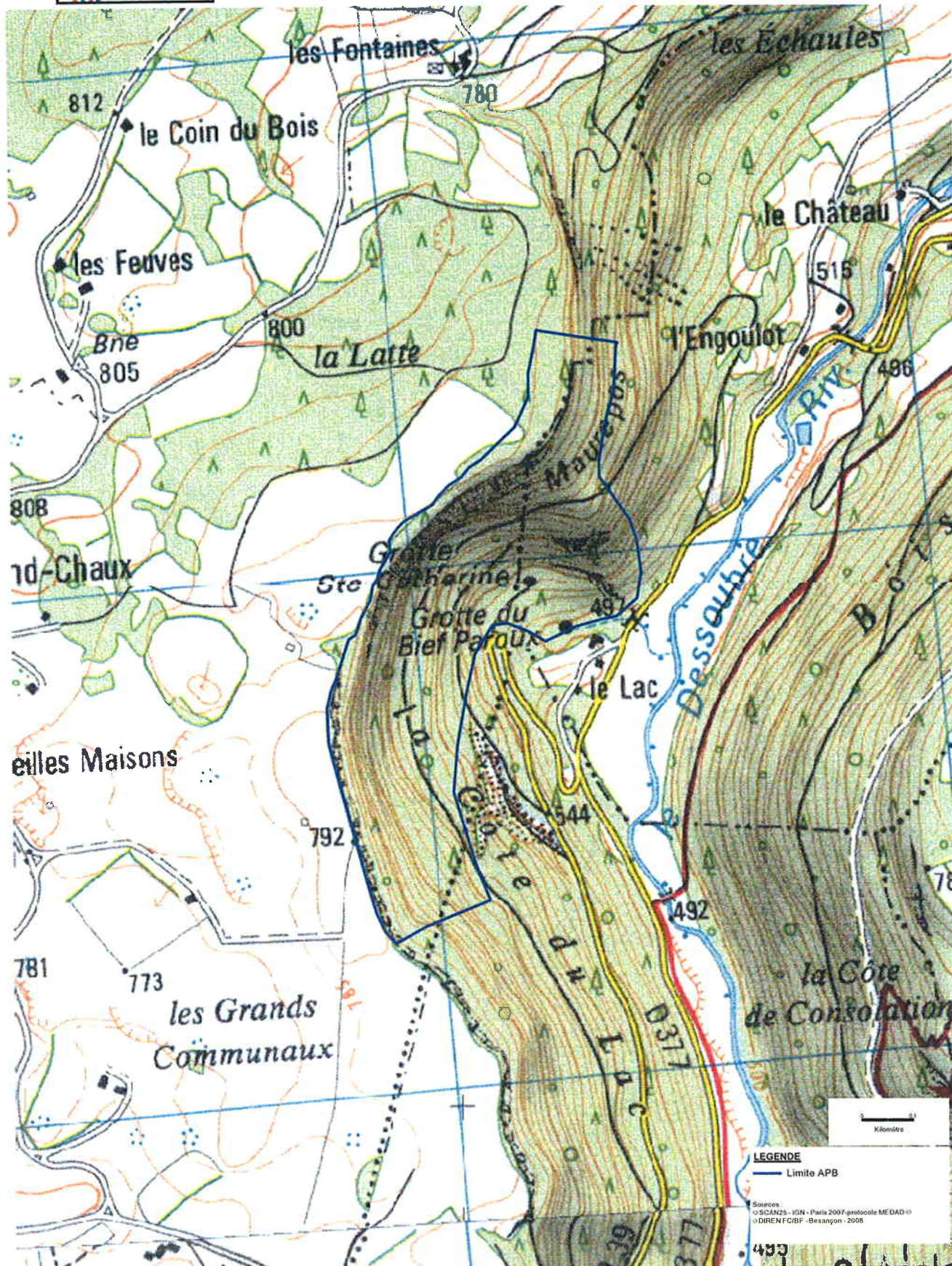
Arrêté préfectoral de protection de biotope de Rochers de Maurepos Plan parcellaire

14 JAN. 2010





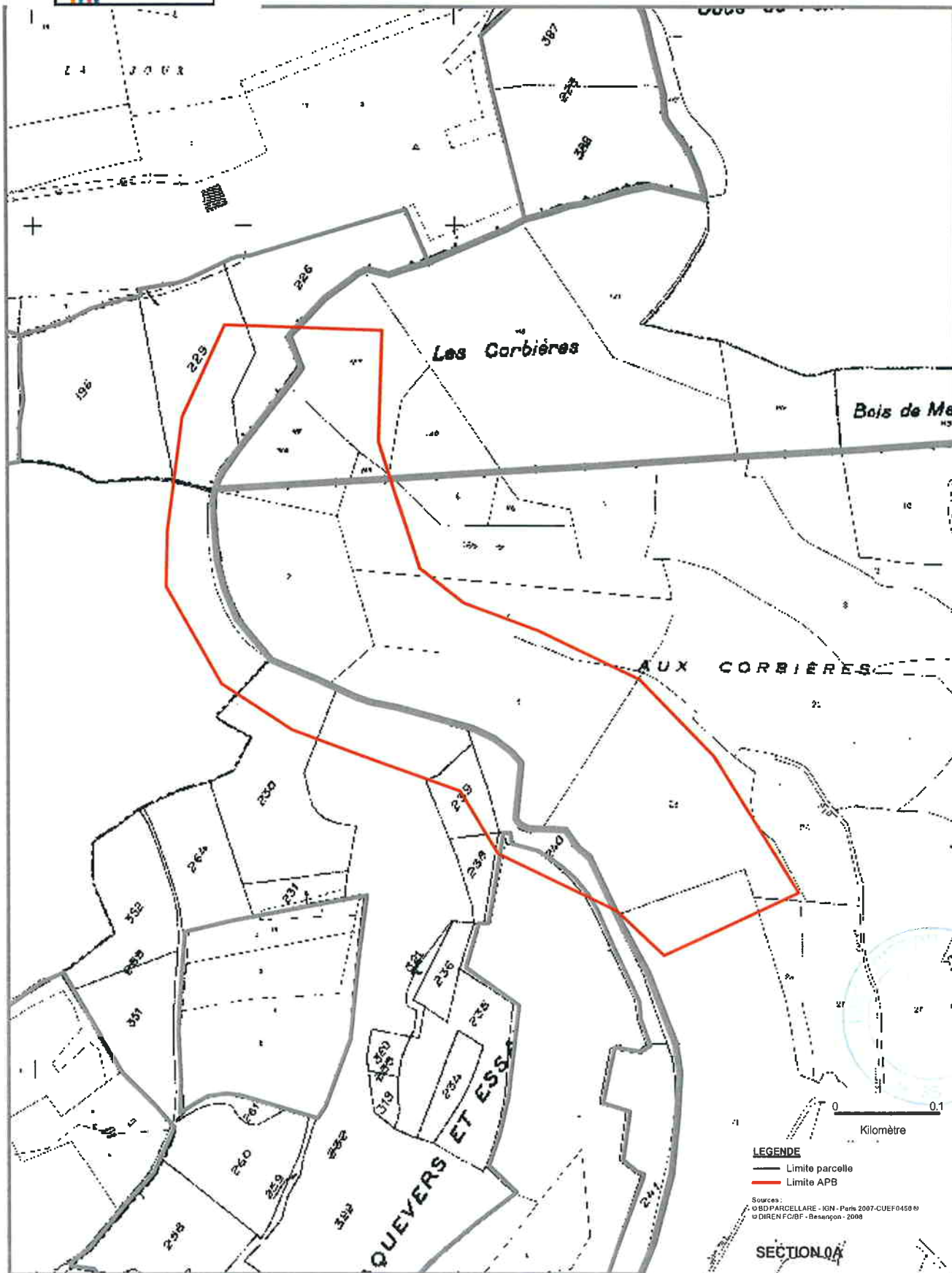
Arrêté préfectoral de protection de biotope Rochers de Maurepos





Arrêté préfectoral de protection de biotope du
Roches de la Côte de Parfonbief
Plan parcellaire

14 JAN. 2010



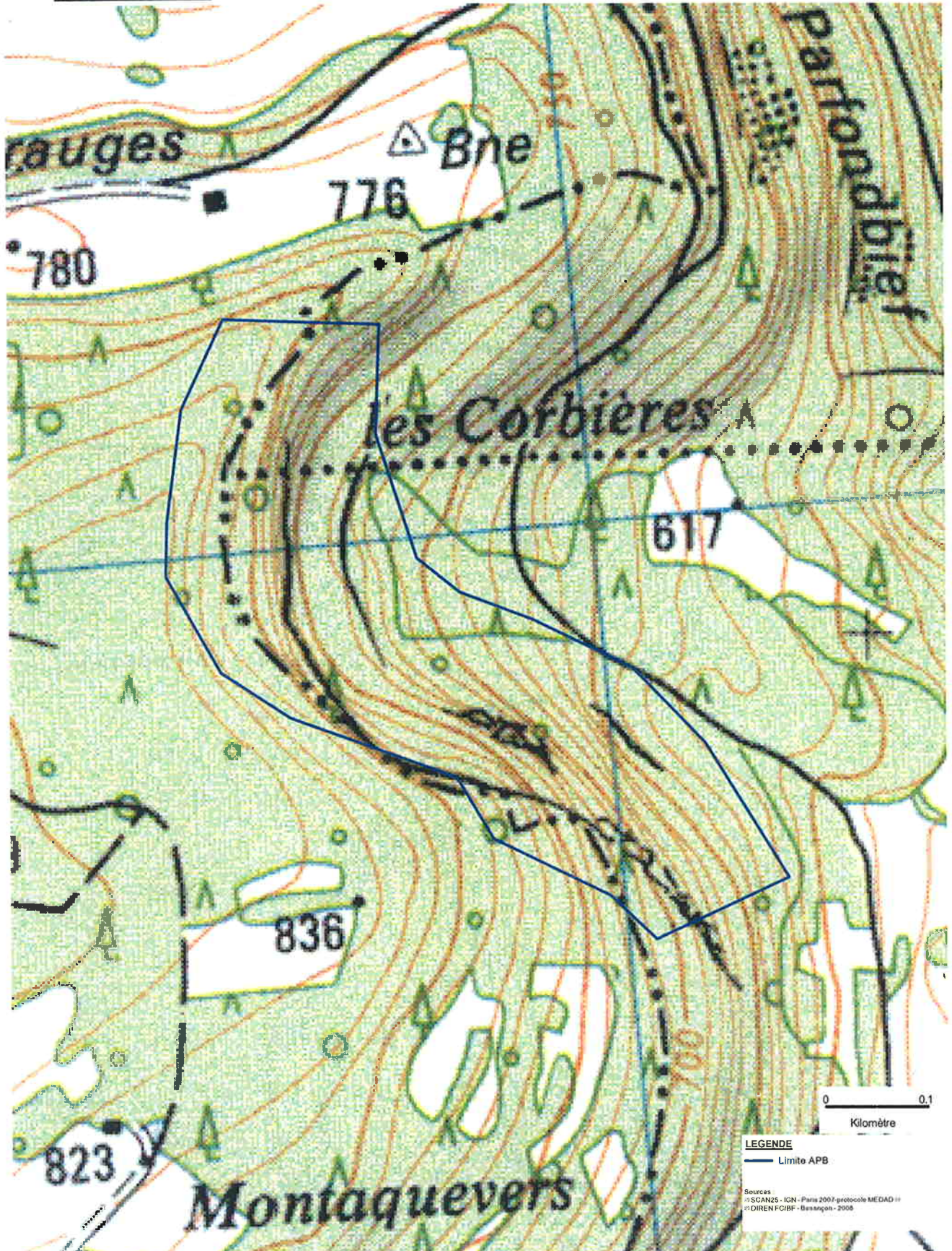
LEGENDE
 — Limite parcelle
 — Limite APB

Sources :
 © BD PARCELLAIRE - IGN - Paris 2007-CUEF0458 ©
 © DIREN FCIBF - Besençon - 2008

SECTION 0A



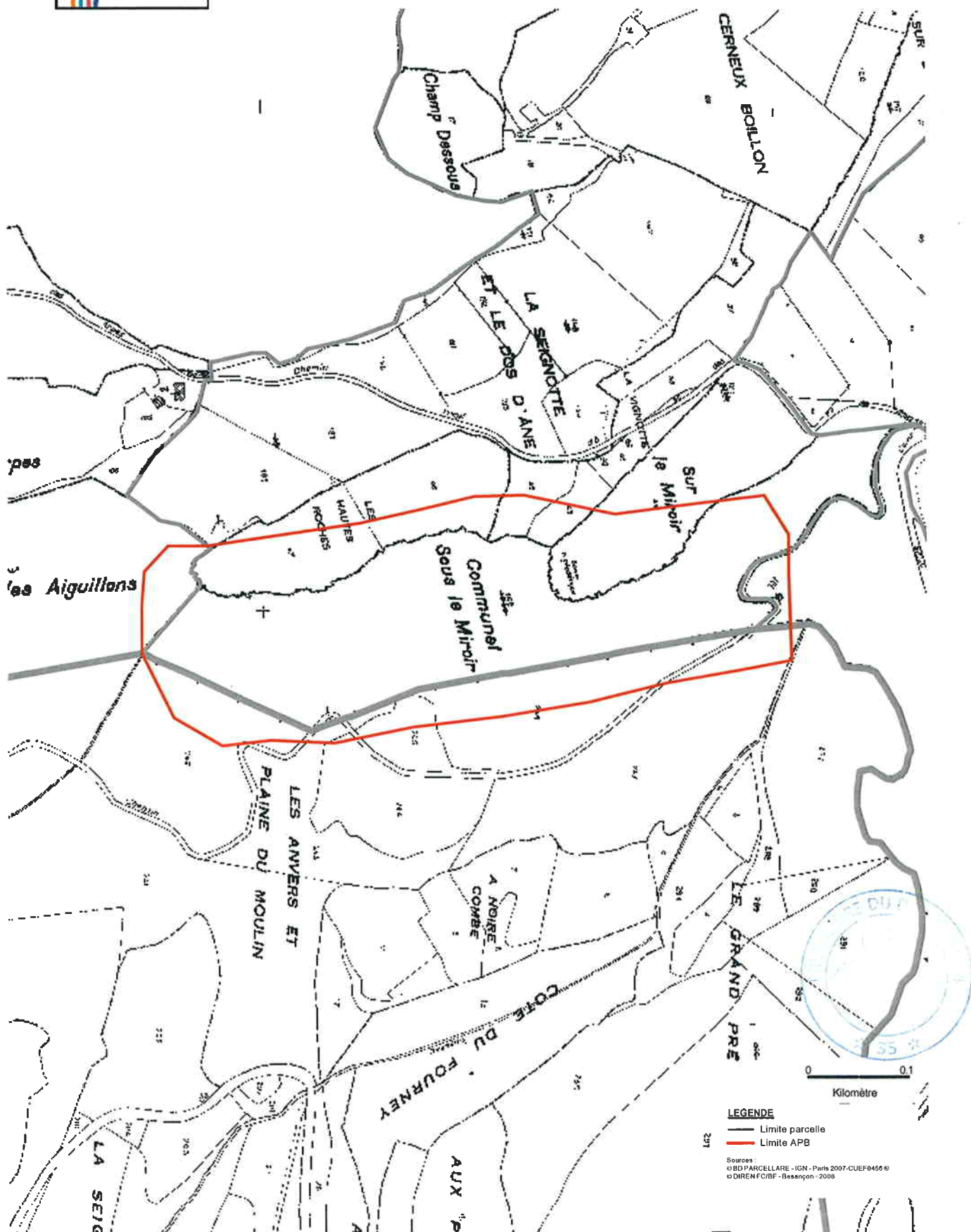
Arrêté préfectoral de protection de biotope Roches de la Côte de Parfondbief



14 JAN. 2010

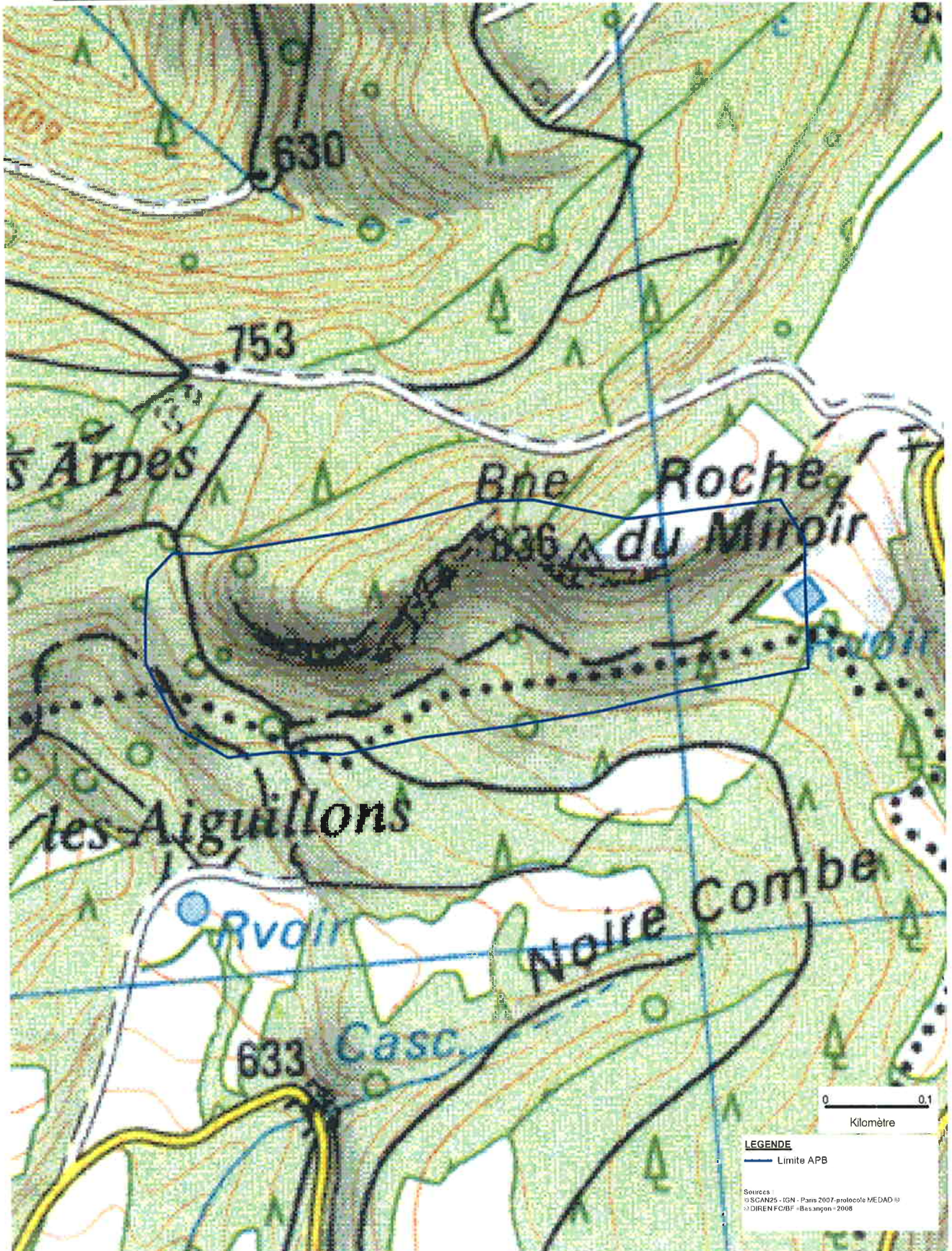


**Arrêté préfectoral de protection de biotope du
Roches du Miroir et Falaises du Cerneux Boillon
Plan parcellaire**





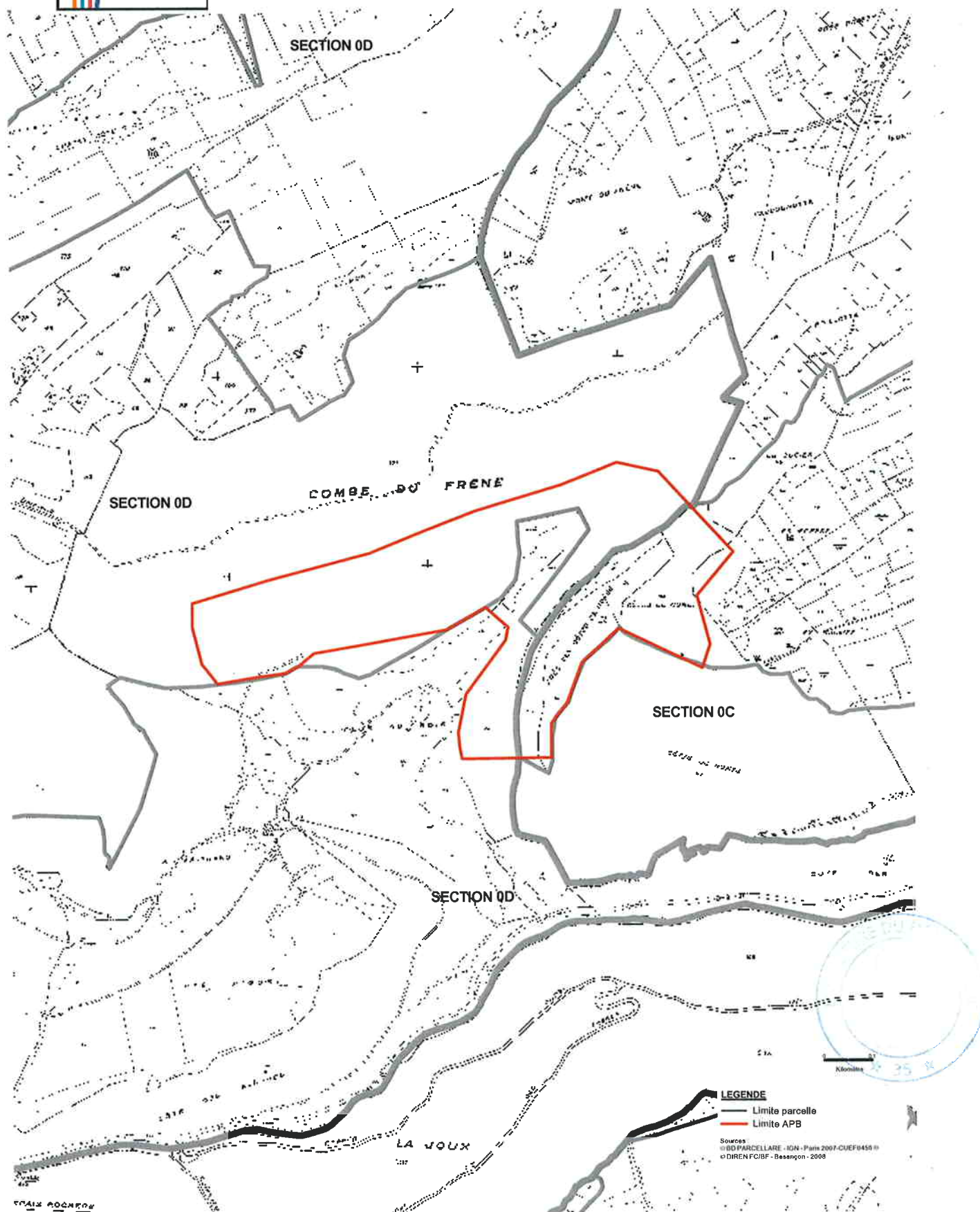
Arrêté préfectoral de protection de biotope Roches du Miroir et Falaises du Cerneux Boillon





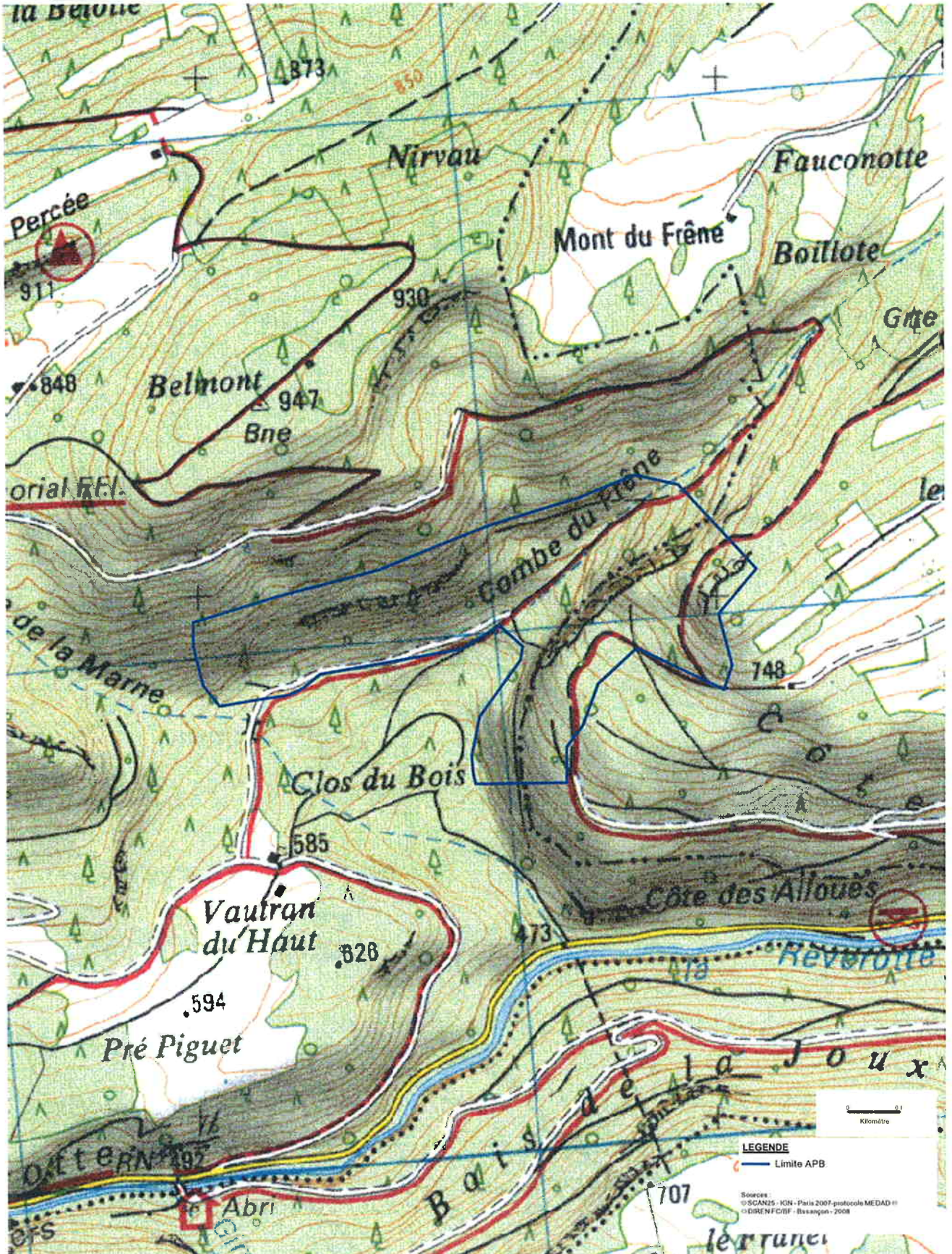
Arrêté préfectoral de protection de biotope du
Combe du frêne
Plan parcellaire

14 JAN. 2010





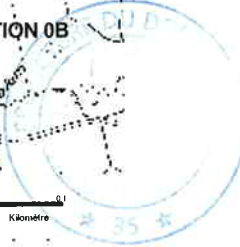
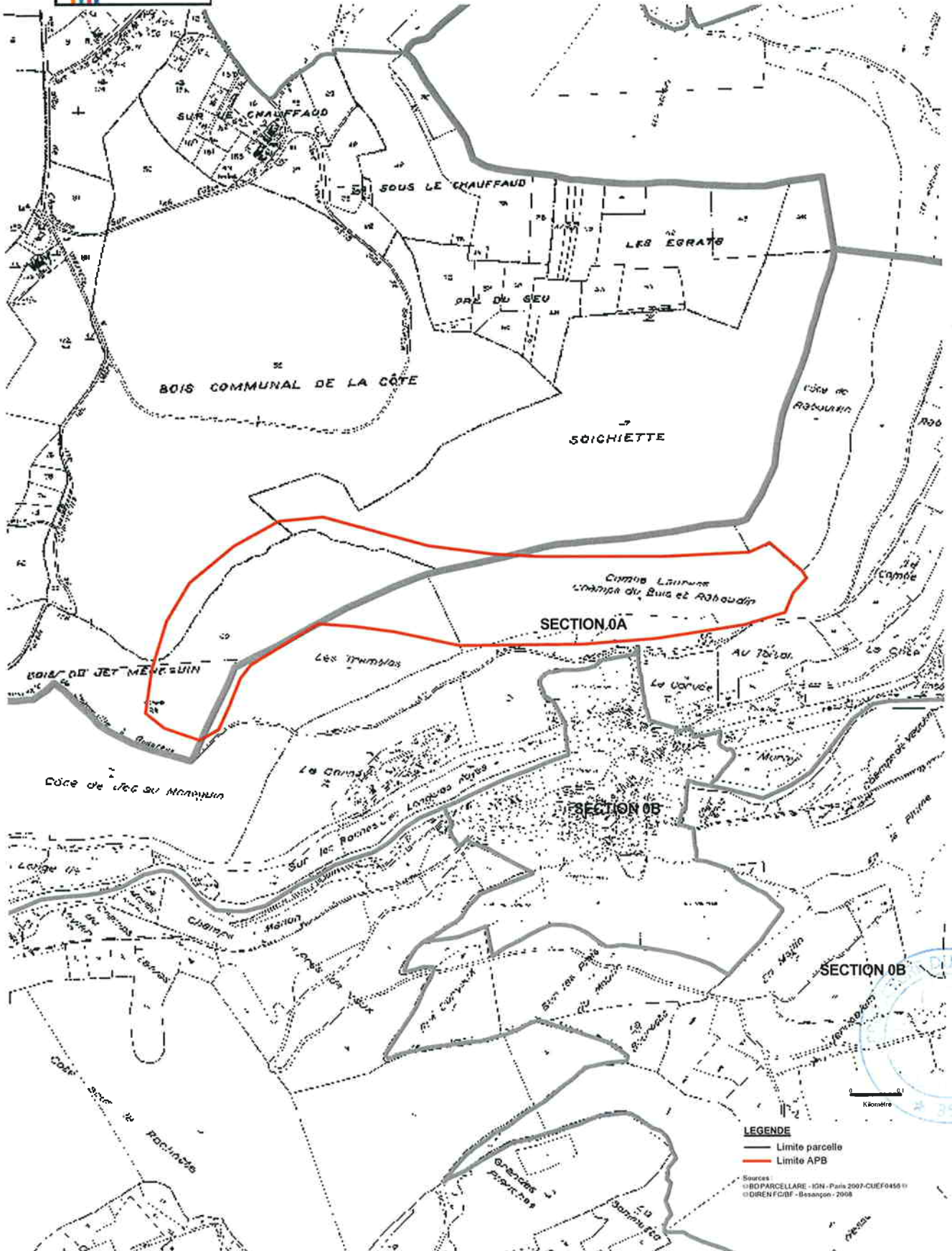
Arrêté préfectoral de protection de biotope Combe du frêne





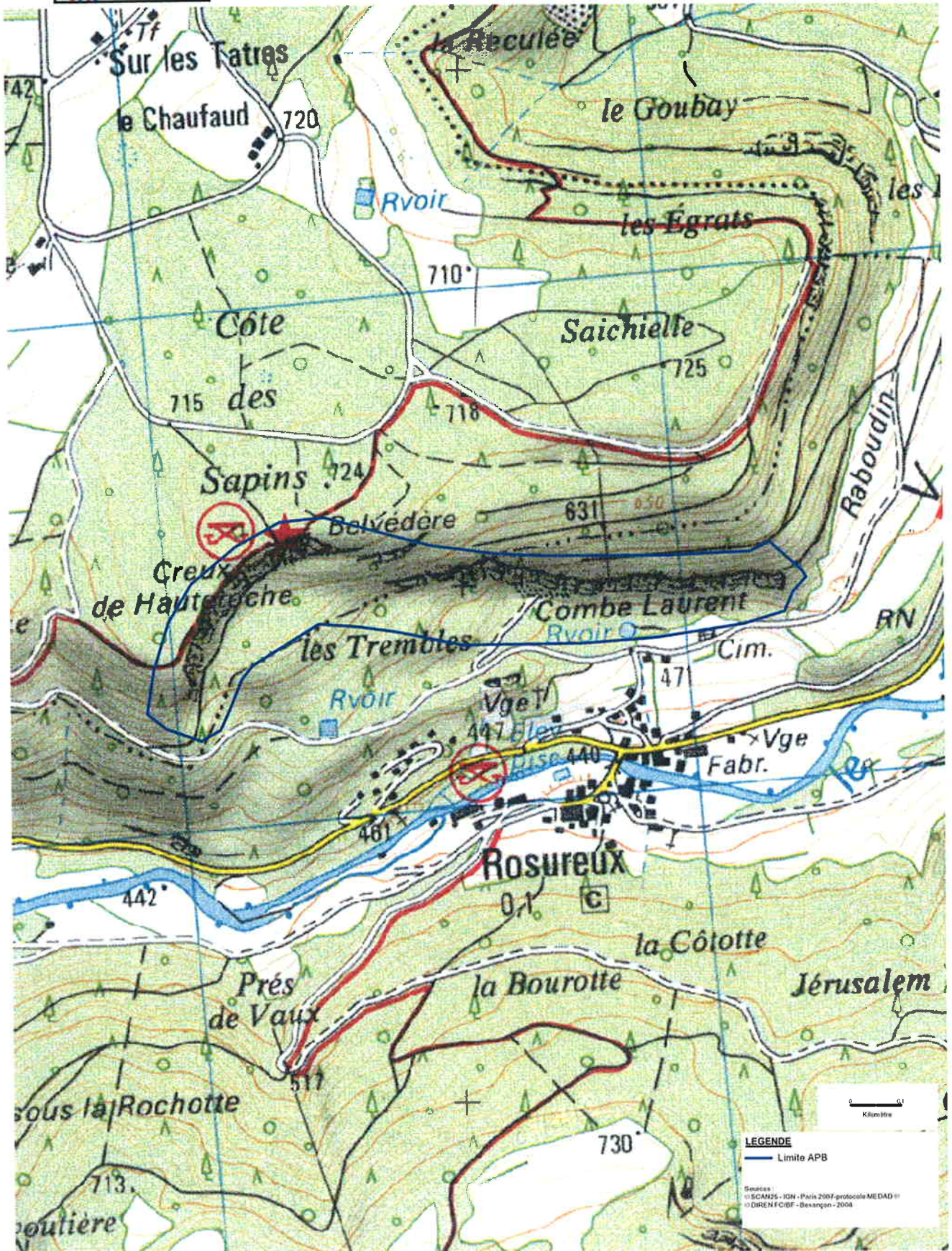
Arrêté préfectoral de protection de biotope du
Falaises d'Hauteroche
Plan parcellaire

14 JAN. 2010





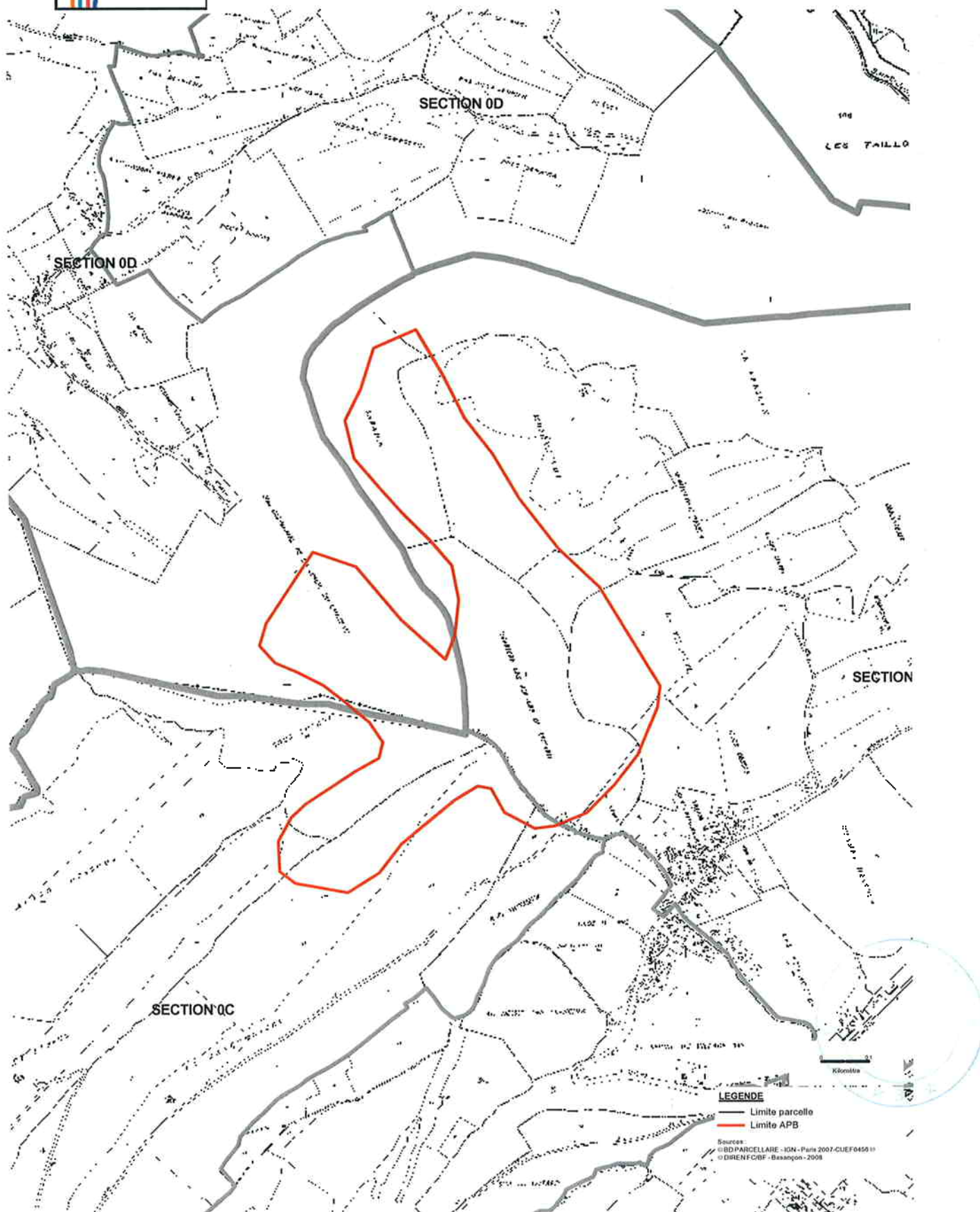
Arrêté préfectoral de protection de biotope Falaises d'Hauteroche





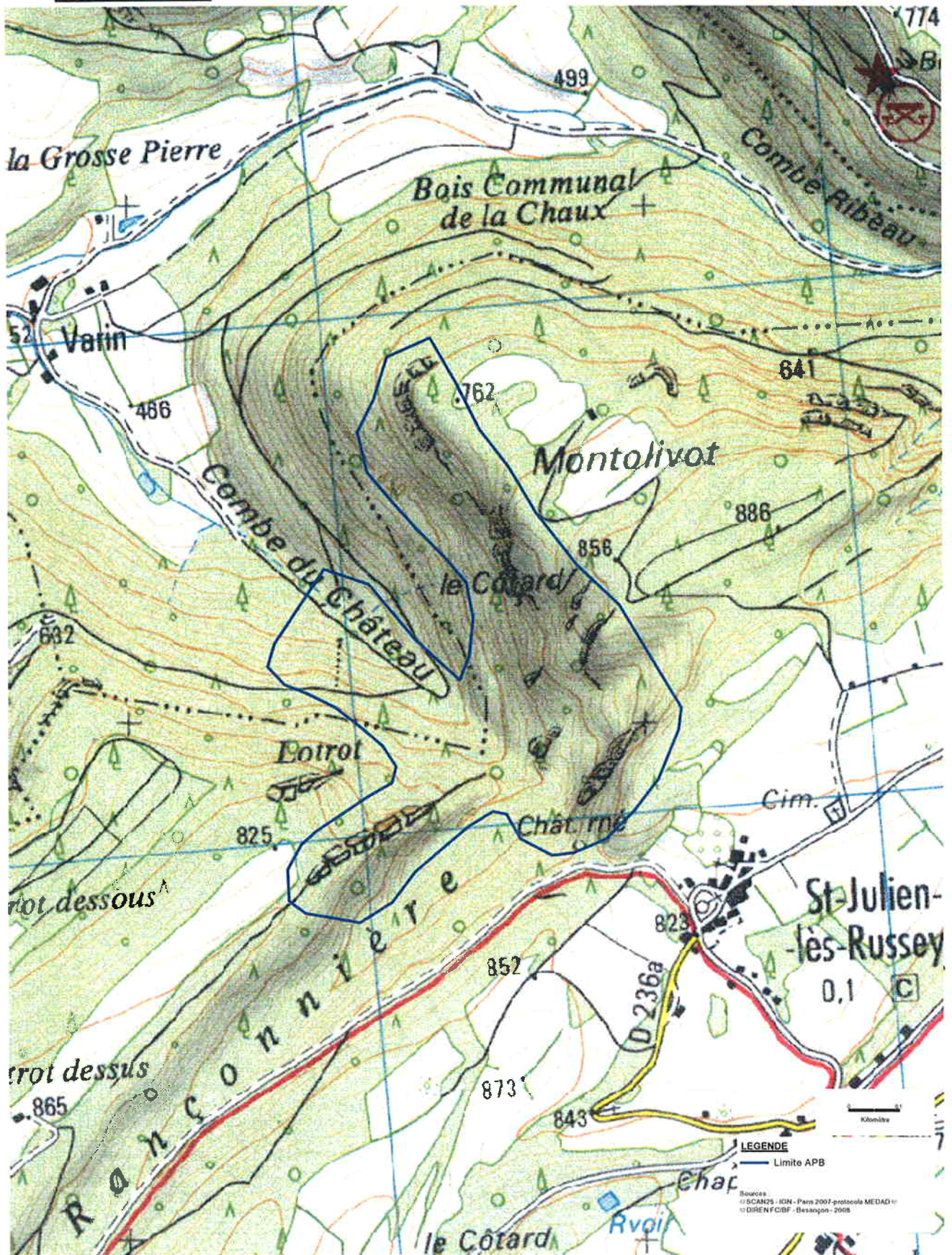
Arrêté préfectoral de protection de biotope du
Mont Olivot
Plan parcellaire

14 JAN. 2010



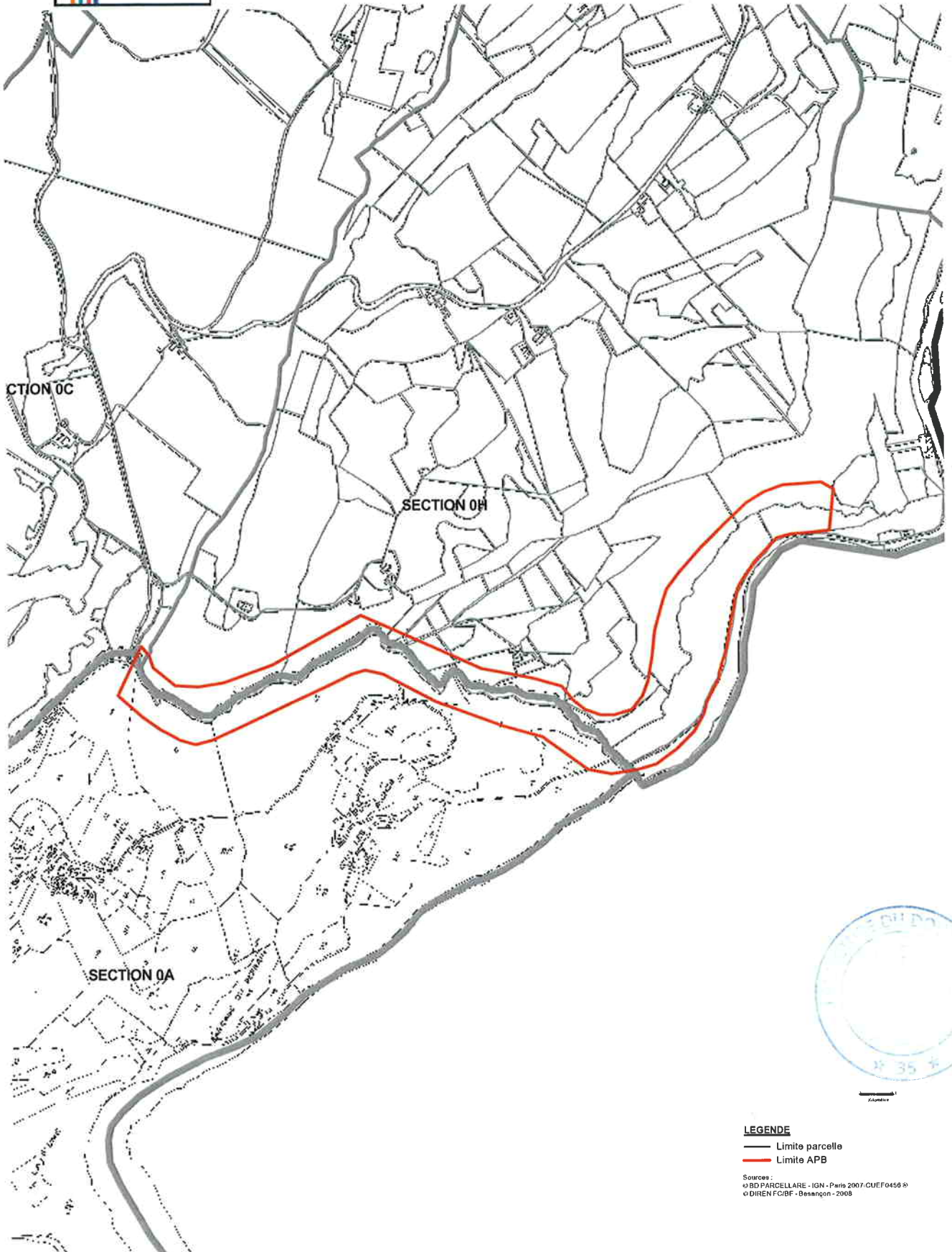


Arrêté préfectoral de protection de biotope Mont Olivot



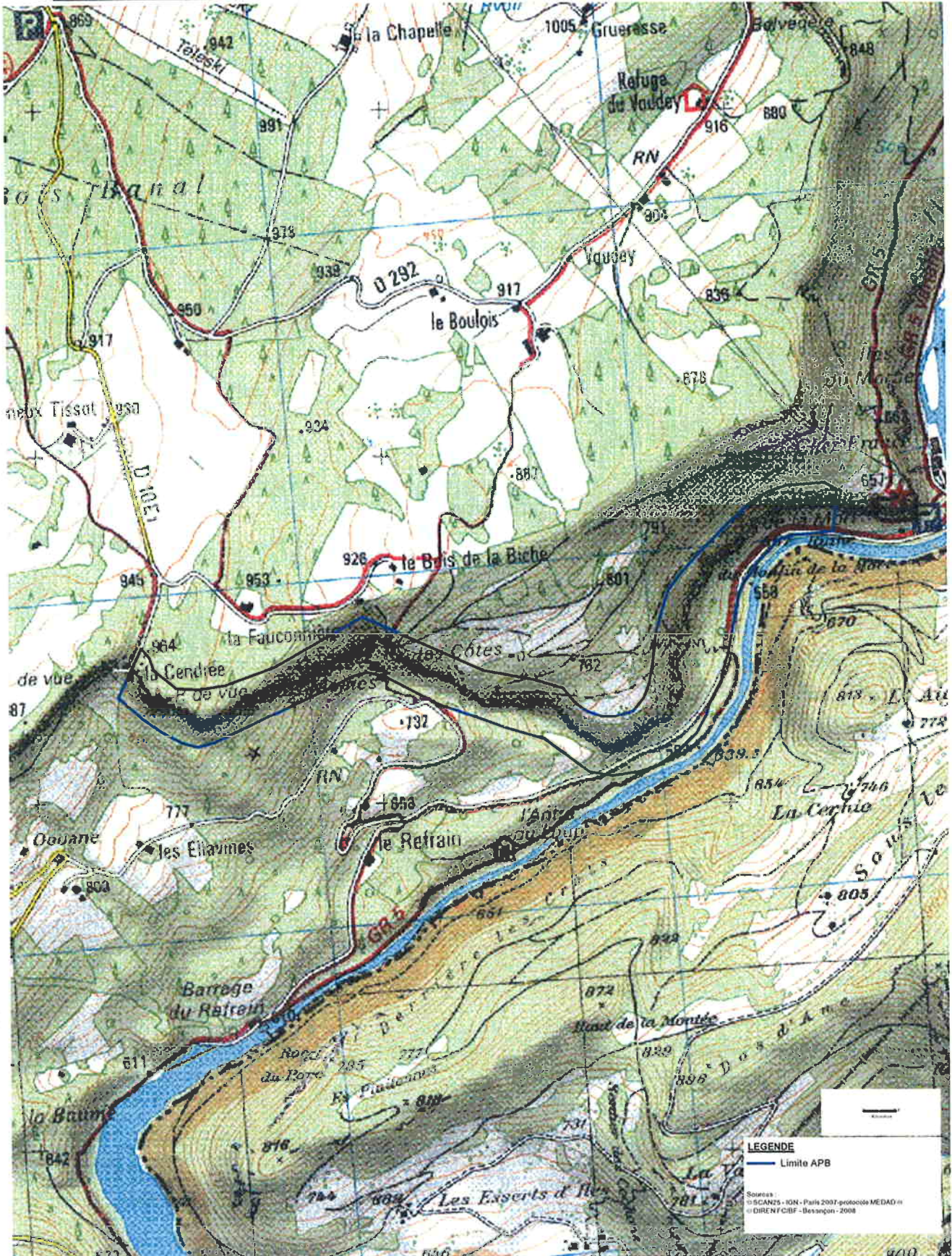



Arrêté préfectoral de protection de biotope du 4 JAN. 2010
La Cendrée
Plan parcellaire





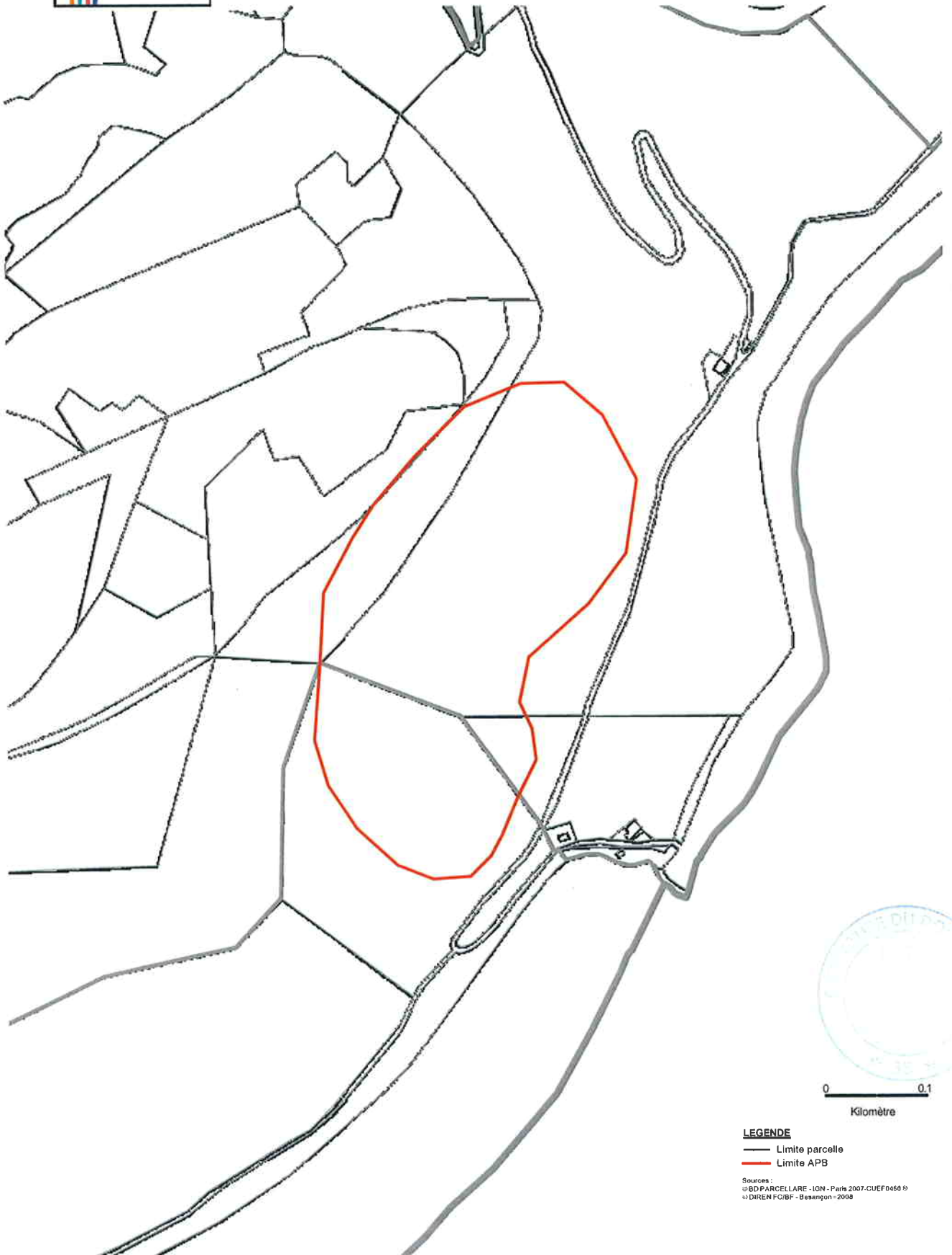
Arrêté préfectoral de protection de biotope La Cendrée





Arrêté préfectoral de protection de biotope du
Le Bief d'Etoz
Plan parcellaire

14 JAN. 2010

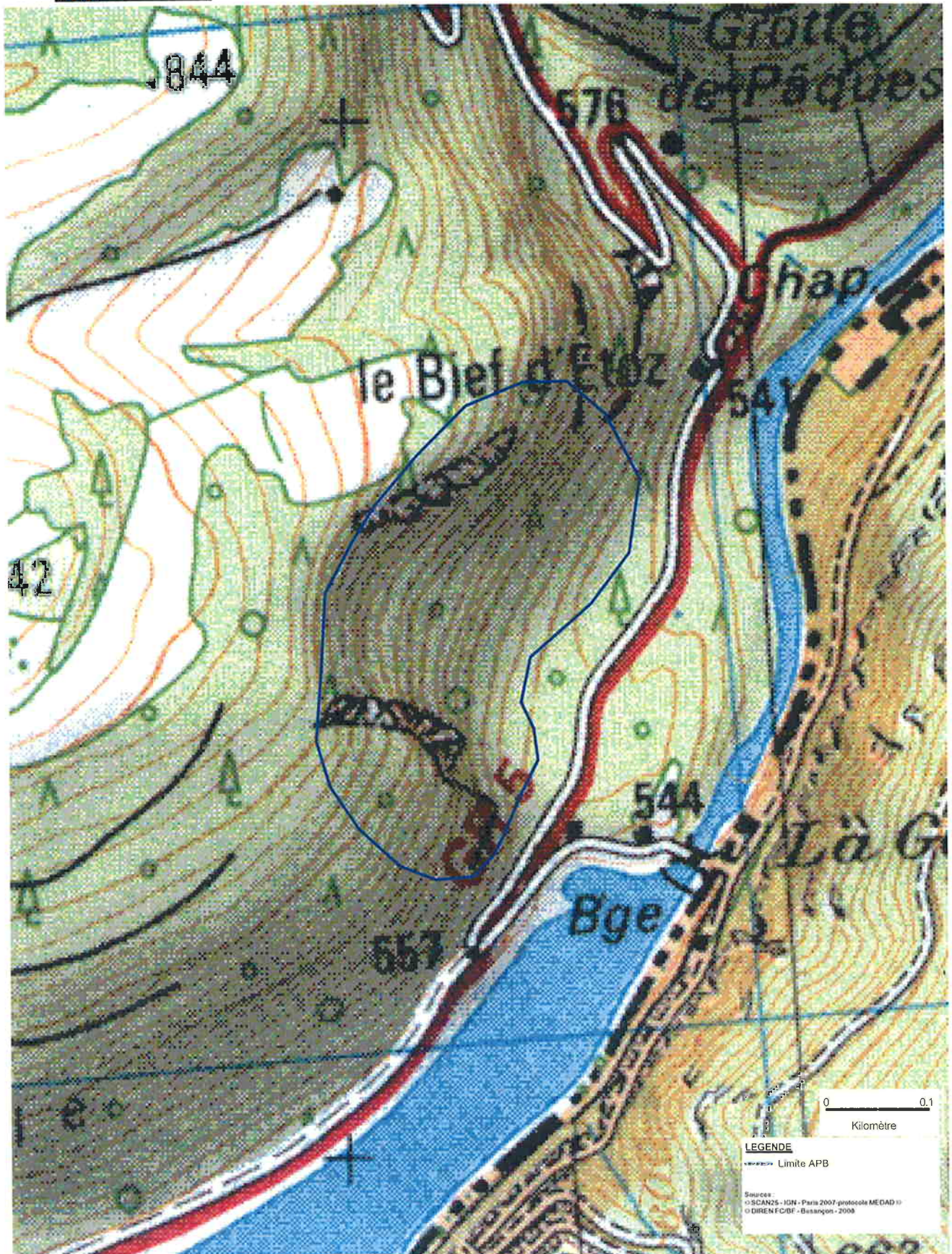


LEGENDE
 — Limite parcelle
 — Limite APB

Sources :
 © BD PARCELLAIRE - IGN - Paris 2007-CUEF0468 9
 © DIREN FCIBF - Brest - 2008



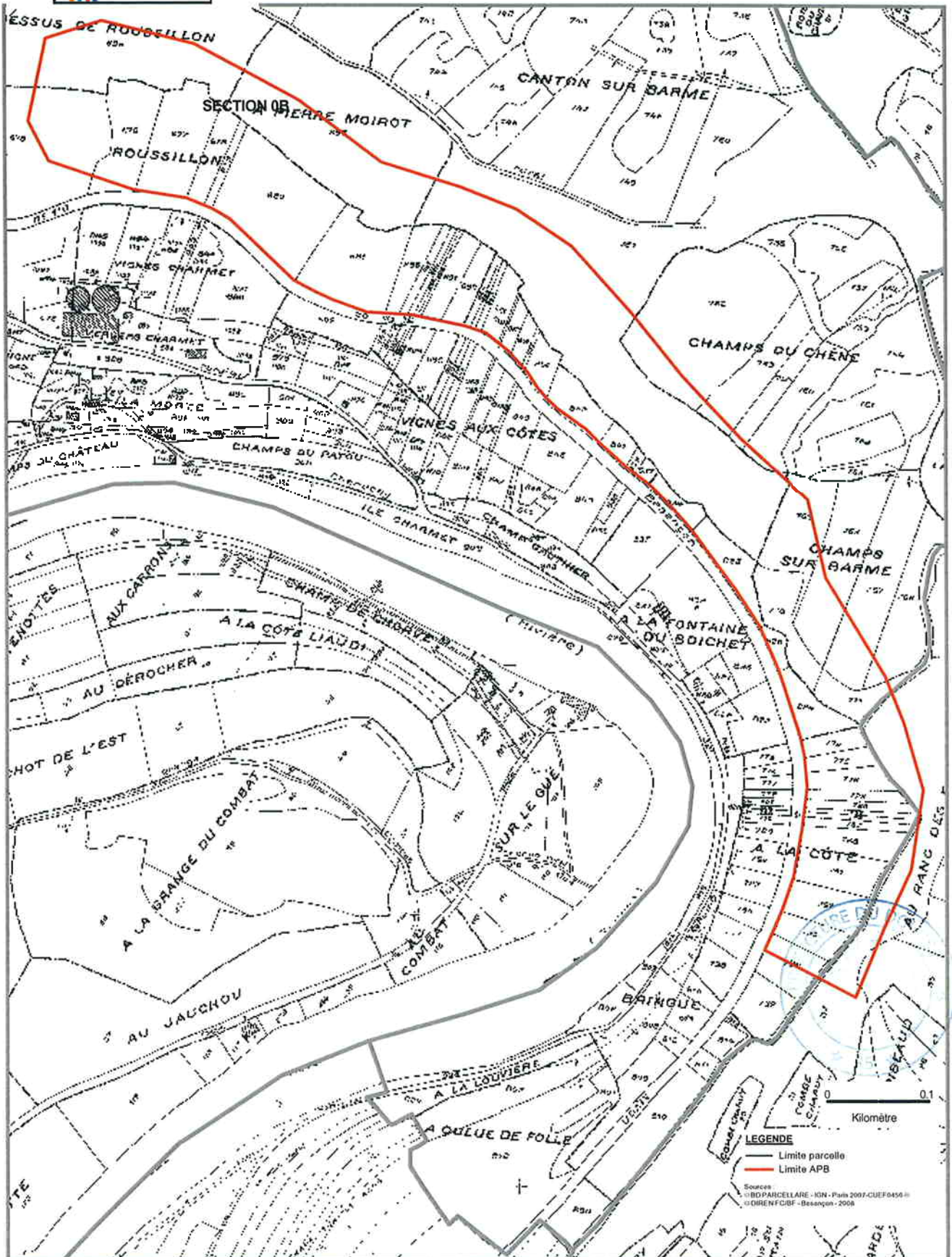
Arrêté préfectoral de protection de biotope Le Bief d'Etoz





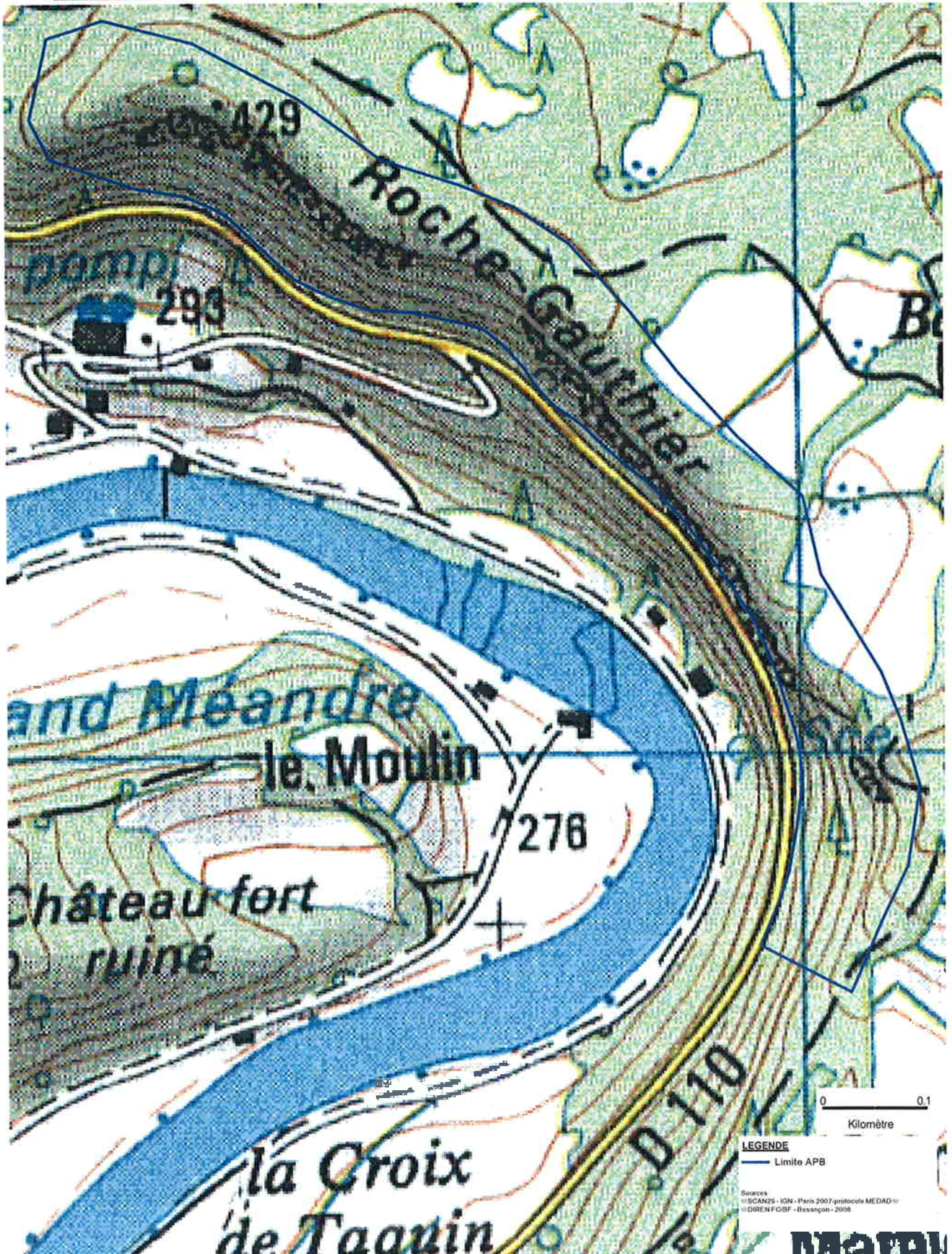
Arrêté préfectoral de protection de biotope du
Roches Gauthier
Plan parcellaire

14 JAN. 2010





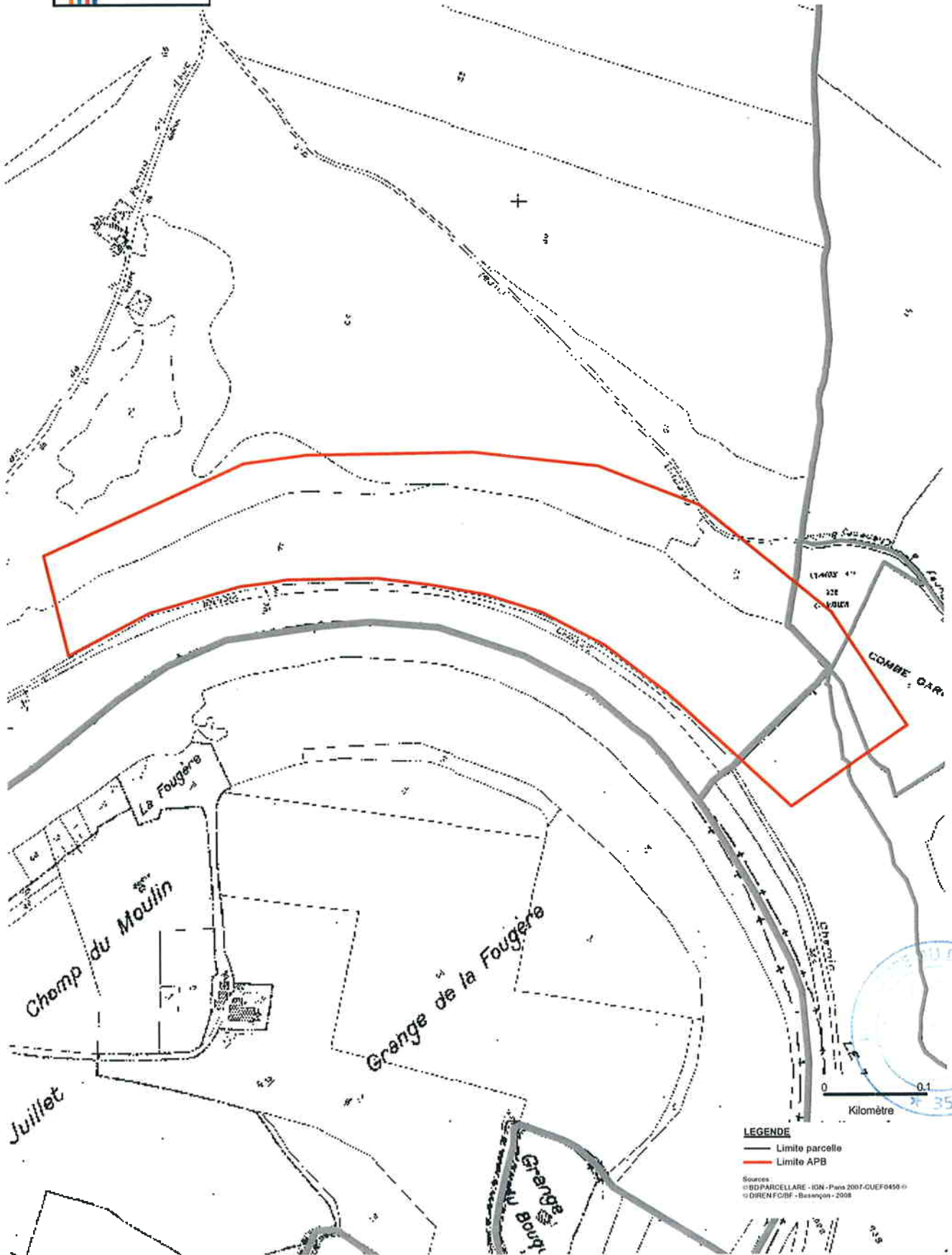
Arrêté préfectoral de protection de biotope Roches Gauthier





Arrêté préfectoral de protection de biotope de
Falaises de la Citadelle
Plan parcellaire

14 JAN. 2010

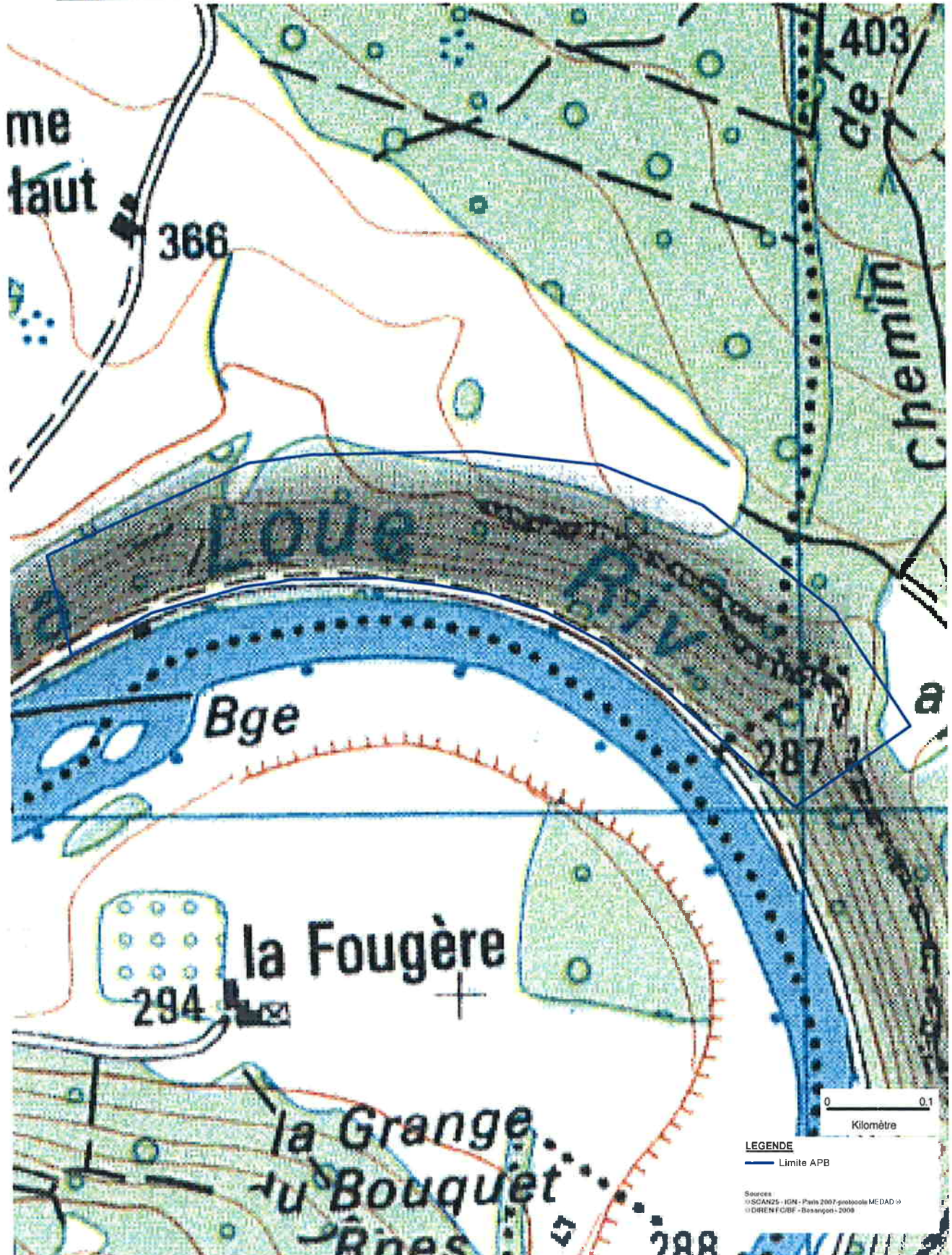


LEGENDE
 — Limite parcelle
 — Limite APB

Sources :
 © IGN - Paris 2007 - CUEF0450 ©
 © DIRENFCDF - Besançon - 2008



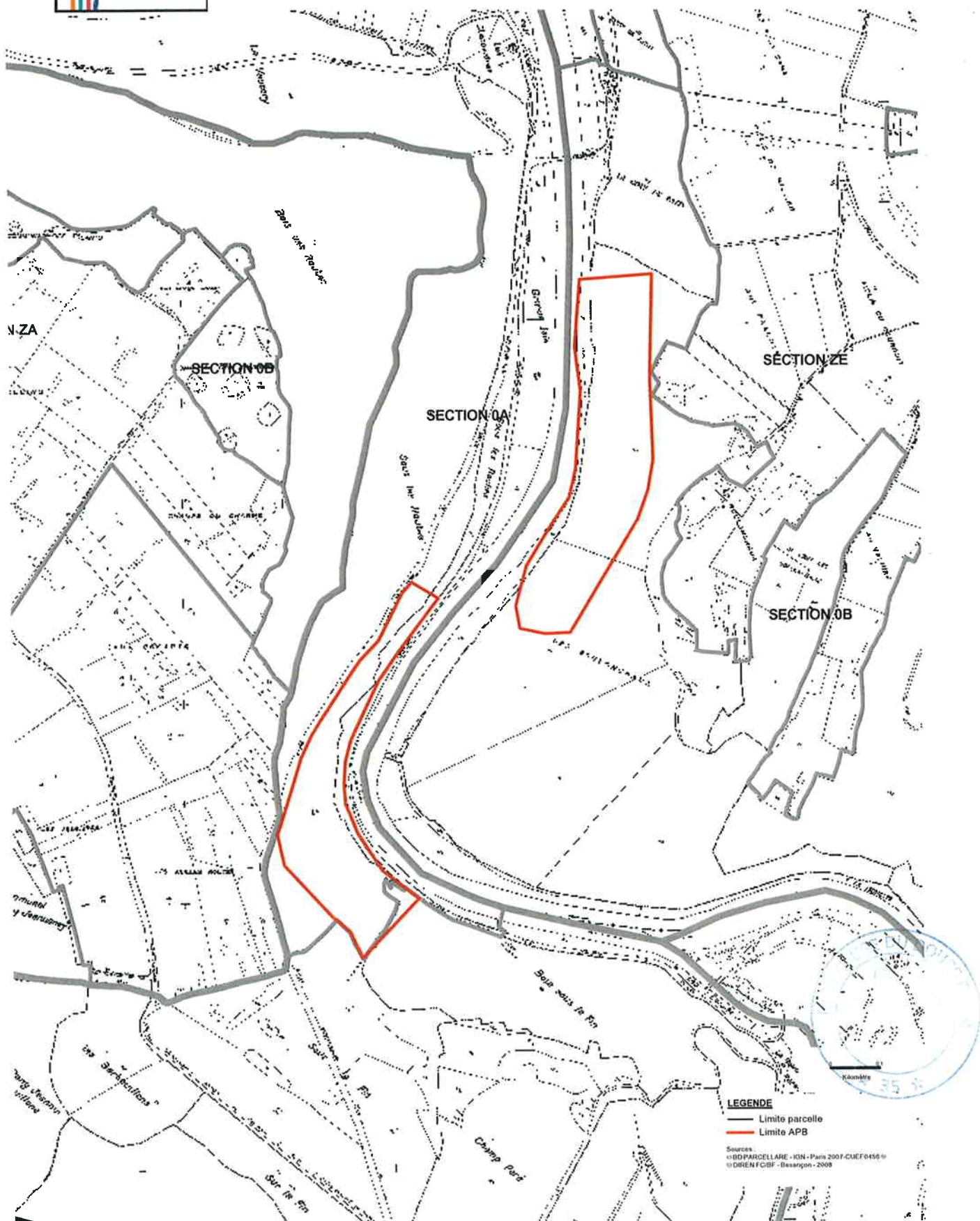
Arrêté préfectoral de protection de biotope Falaises de la Citadelle





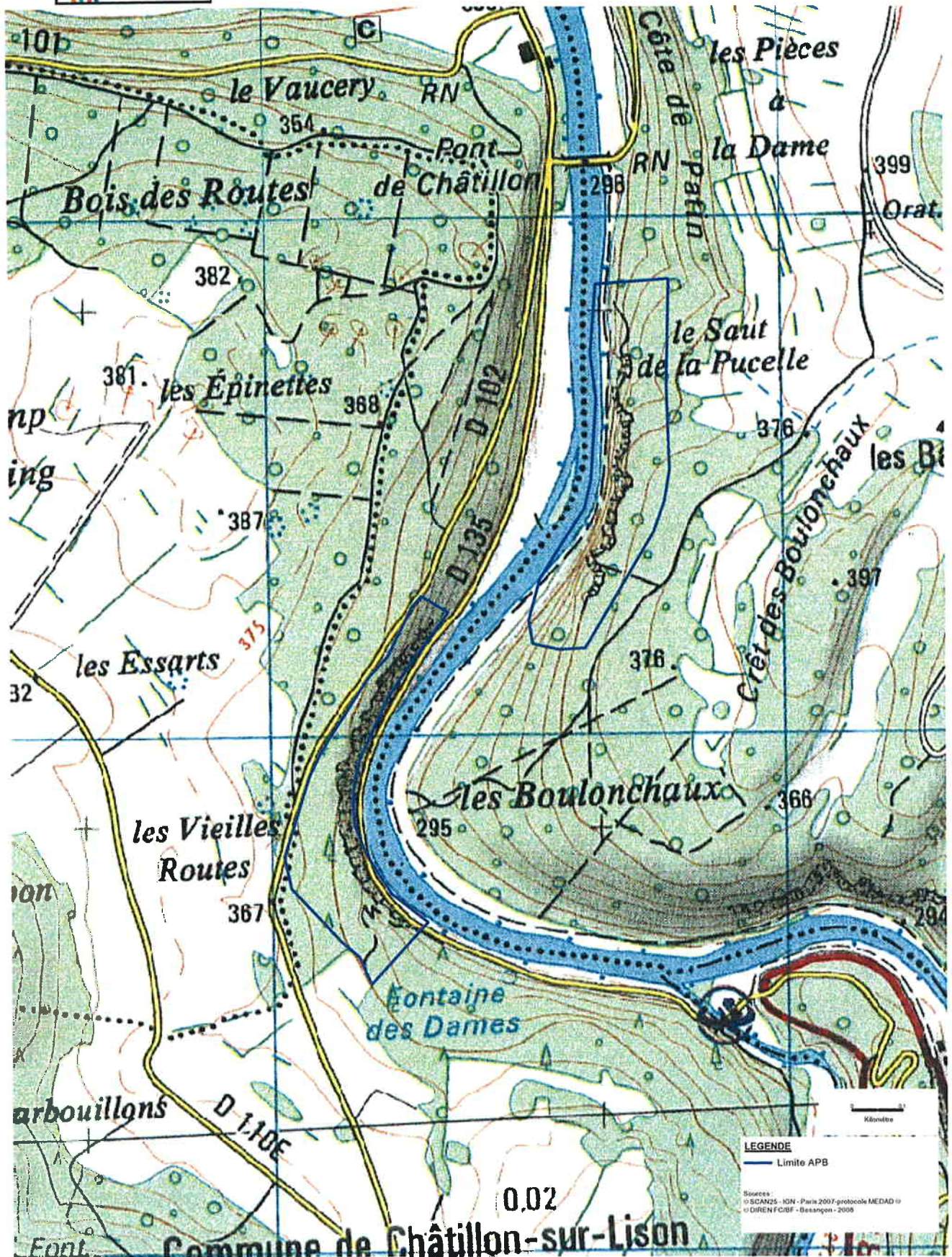
Arrêté préfectoral de protection de biotope du
Les Vieilles Routes
Saut de la Pucelle
Plan parcellaire

14 JAN 2010





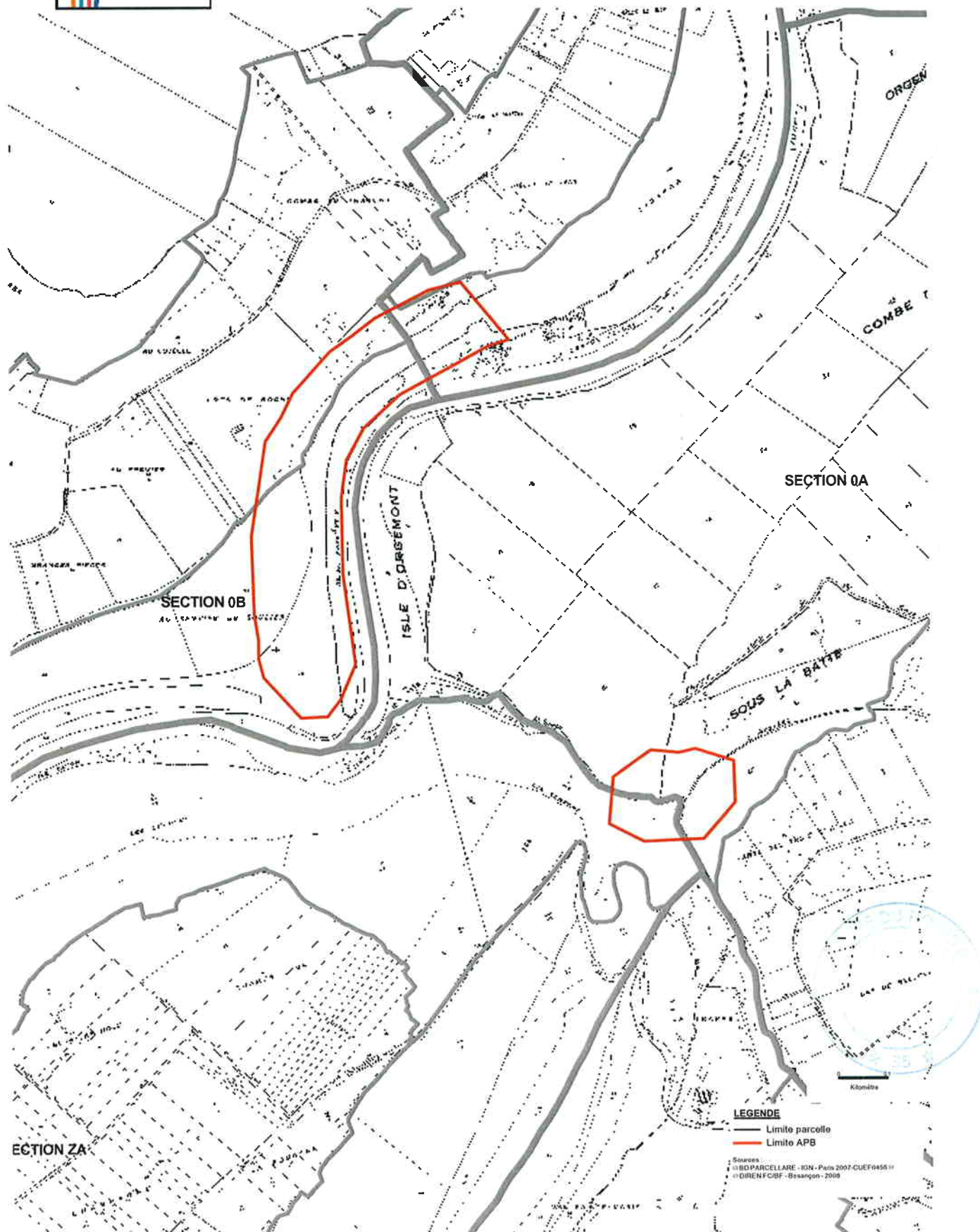
Arrêté préfectoral de protection de biotope Les Vieilles Routes Saut de la Pucelle





Arrêté préfectoral de protection de biotope
Falaises de la grange Golgru
La Gouille Noire
Plan parcellaire

du
 4 JAN. 2010

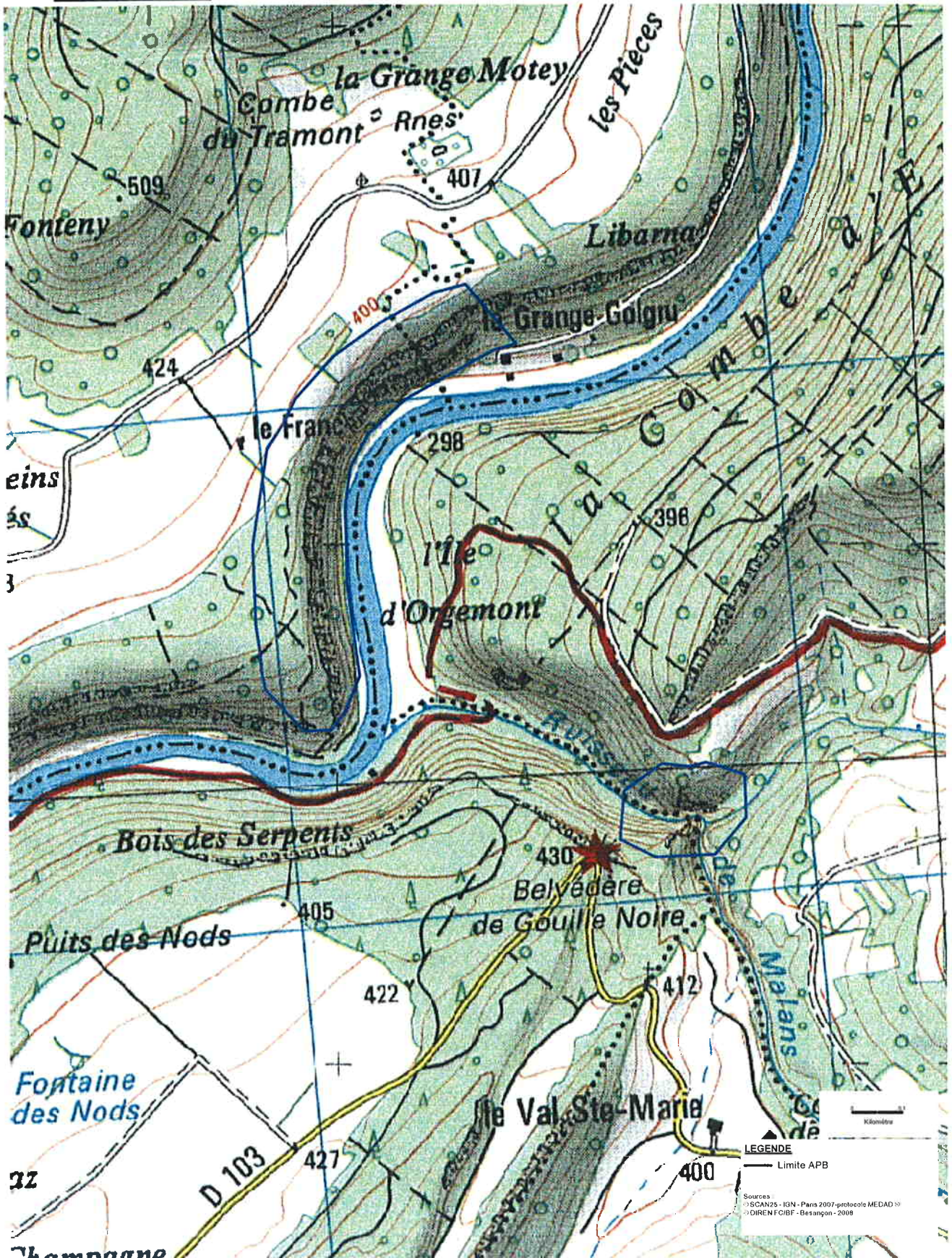


LEGENDE
 - - - - - Limite parcelle
 ———— Limite APB

Sources :
 © BD PARCELLAIRE - IGN - Paris 2007-CUEF0455
 © DIRENFCDF - Brest/annex 2008



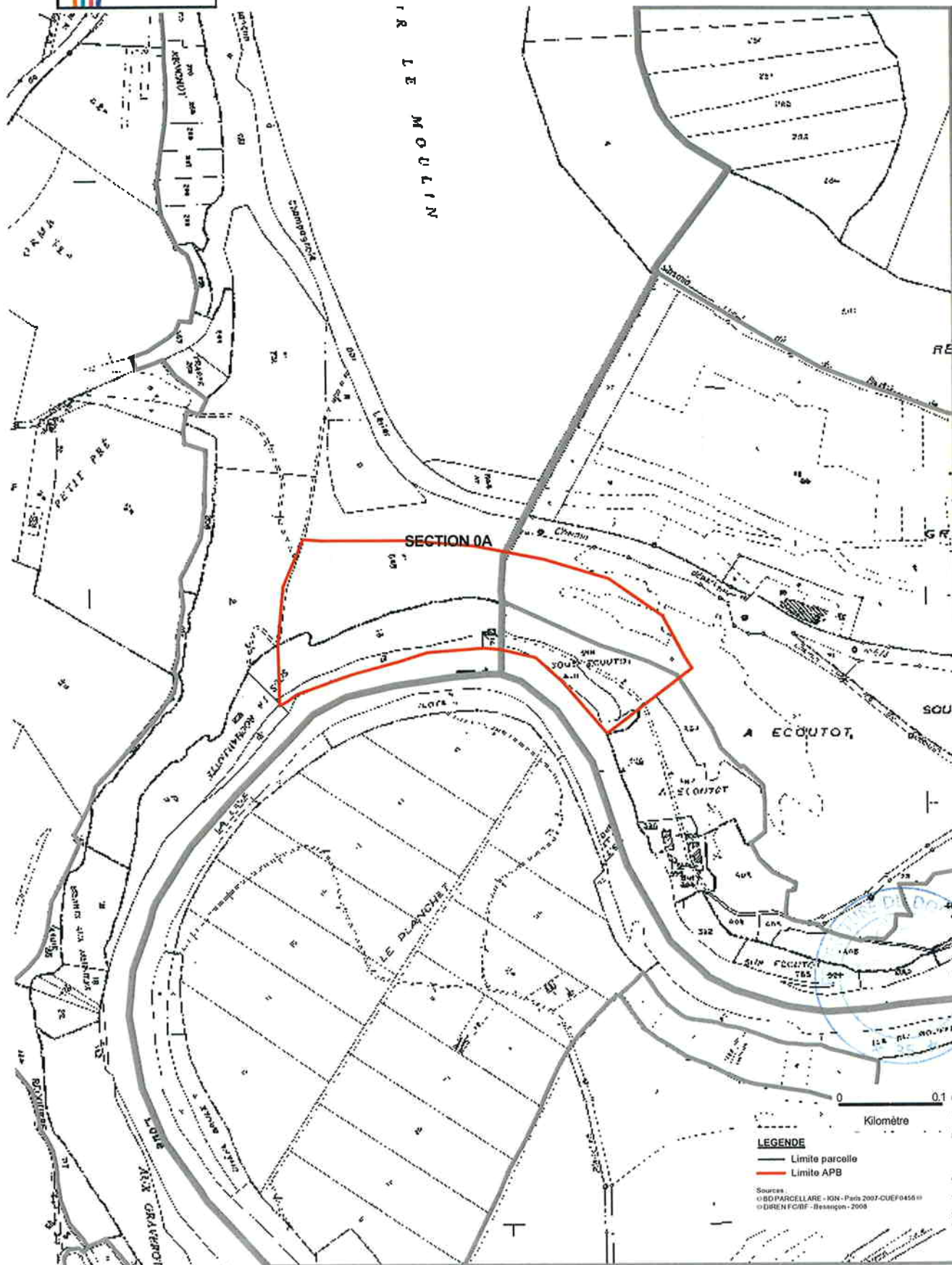
Arrêté préfectoral de protection de biotope
Falaises de la grange Golgru
La Gouille Noire





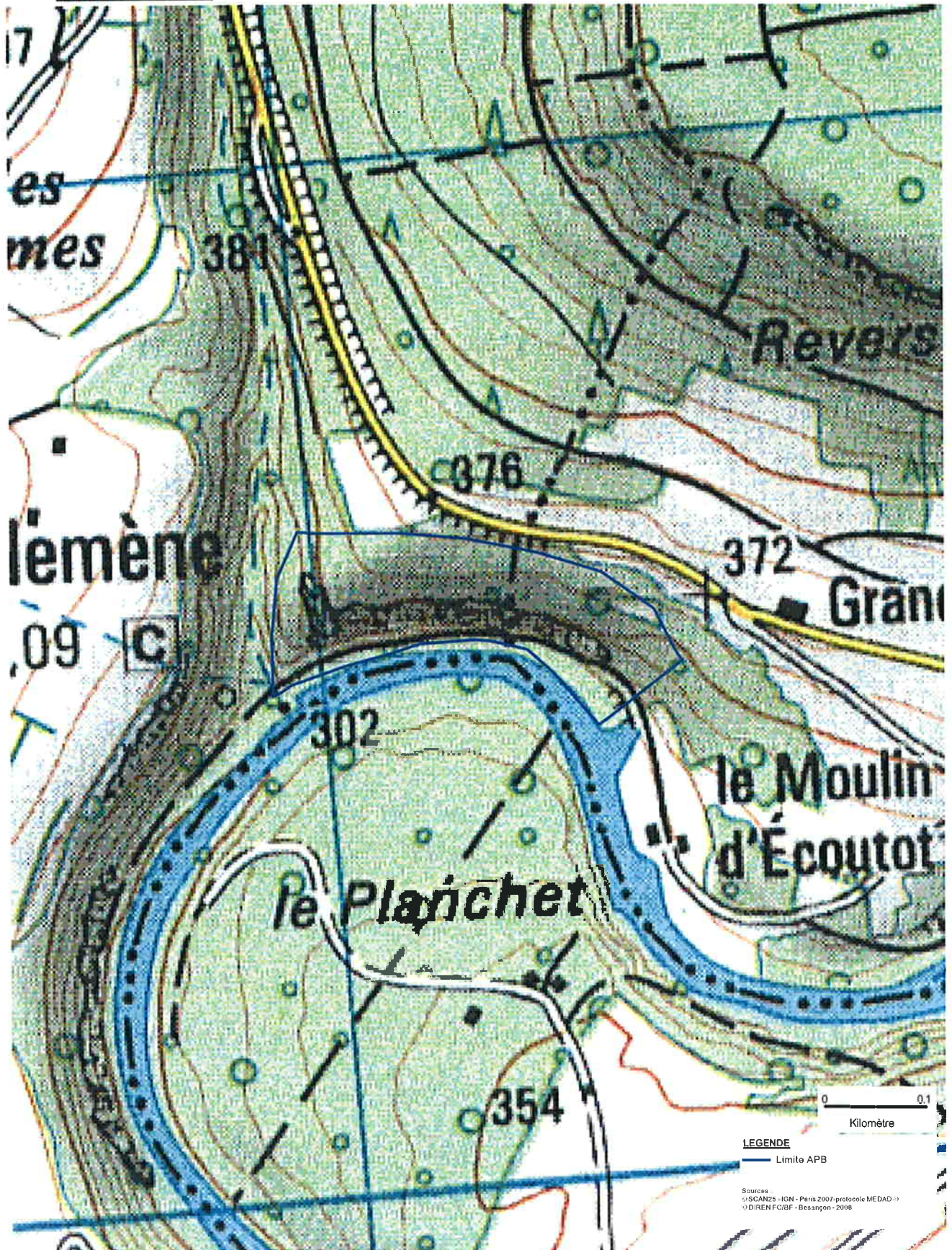
Arrêté préfectoral de protection de biotope du
Moulin d'Écoutot
Plan parcellaire

14 JAN. 2010





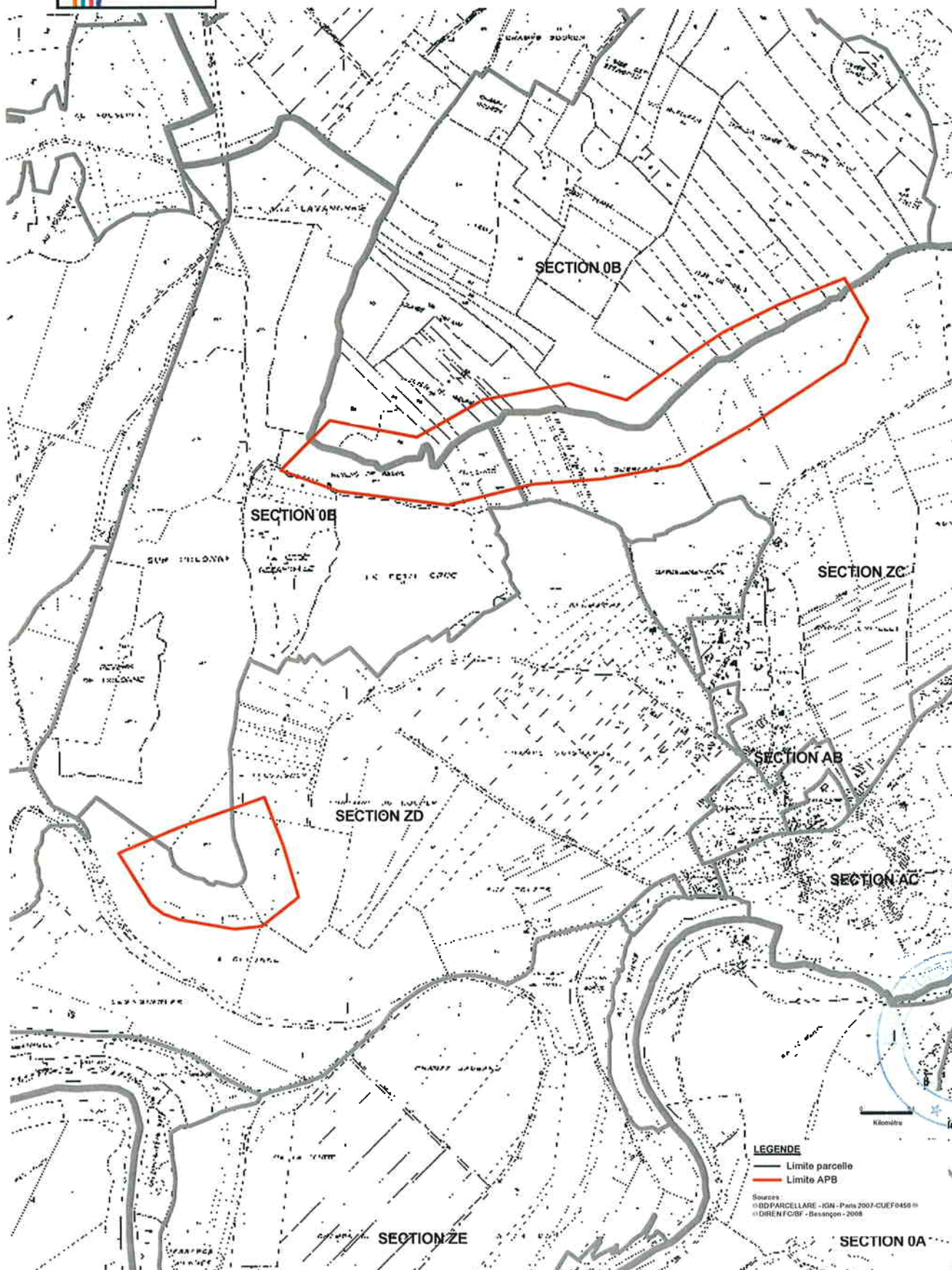
Arrêté préfectoral de protection de biotope Moulin d'Écoutot





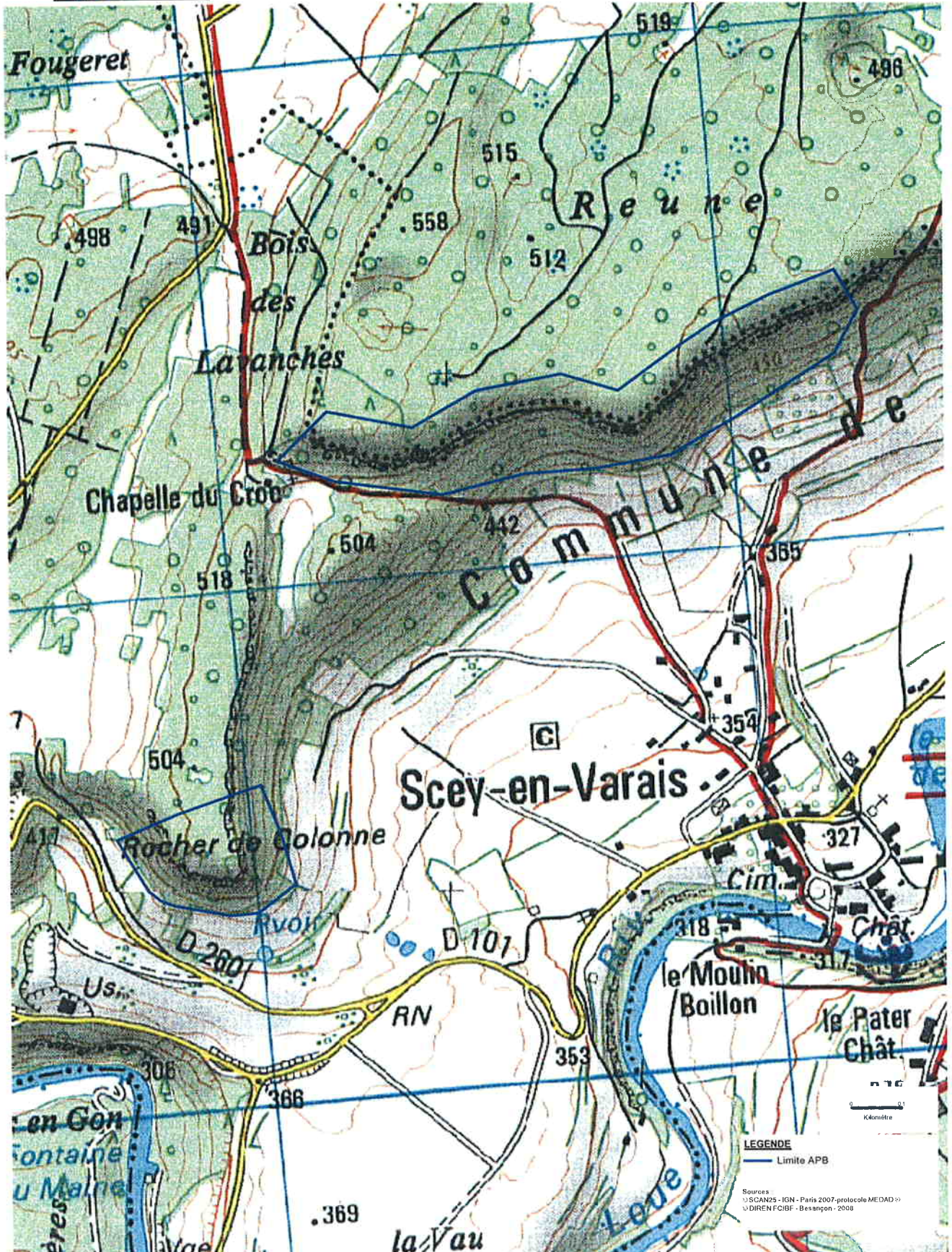
Arrêté préfectoral de protection de biotope du
Rocher de Colonne
Reune
Plan parcellaire

14 JAN. 2010





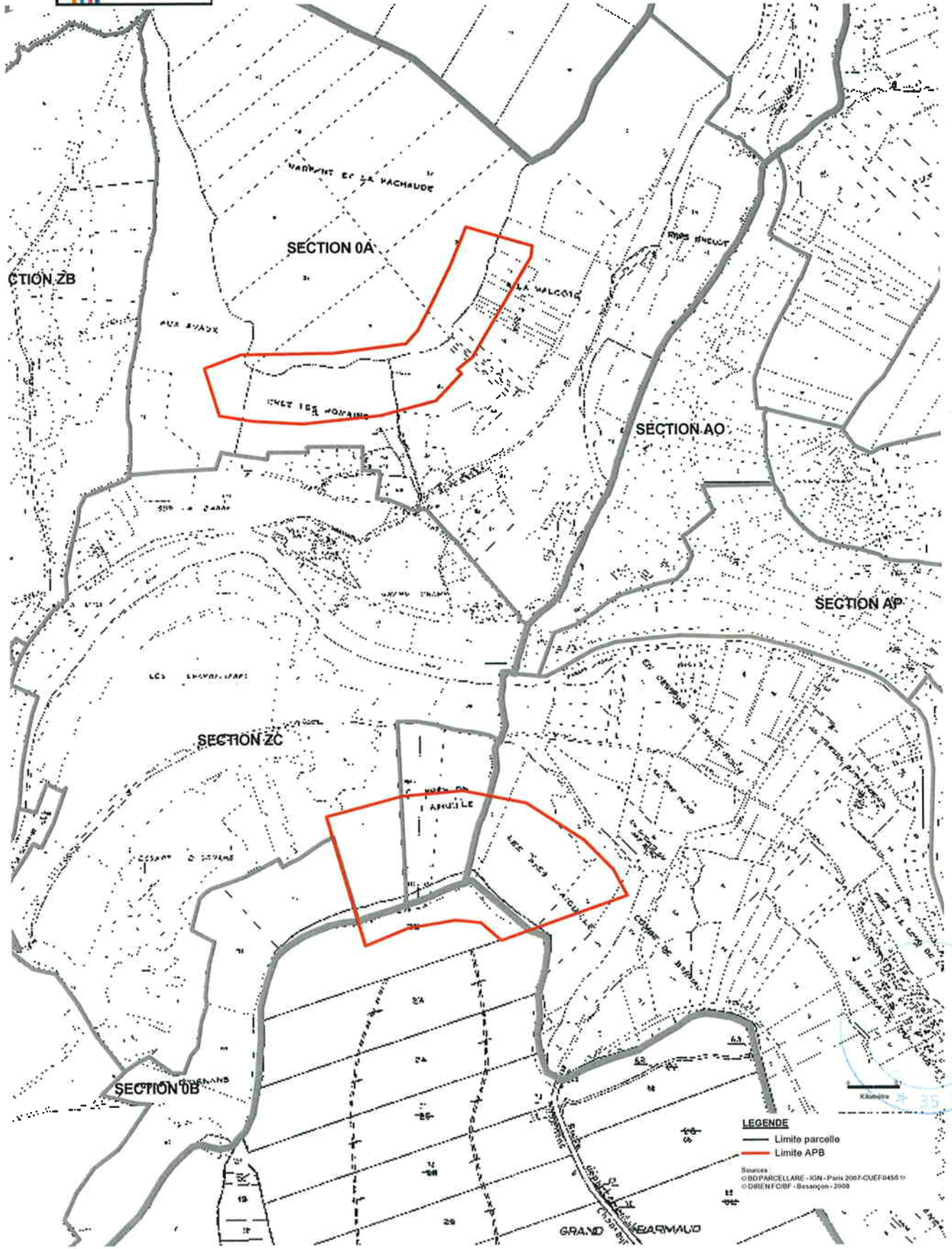
Arrêté préfectoral de protection de biotope Rocher de Colonne Reune





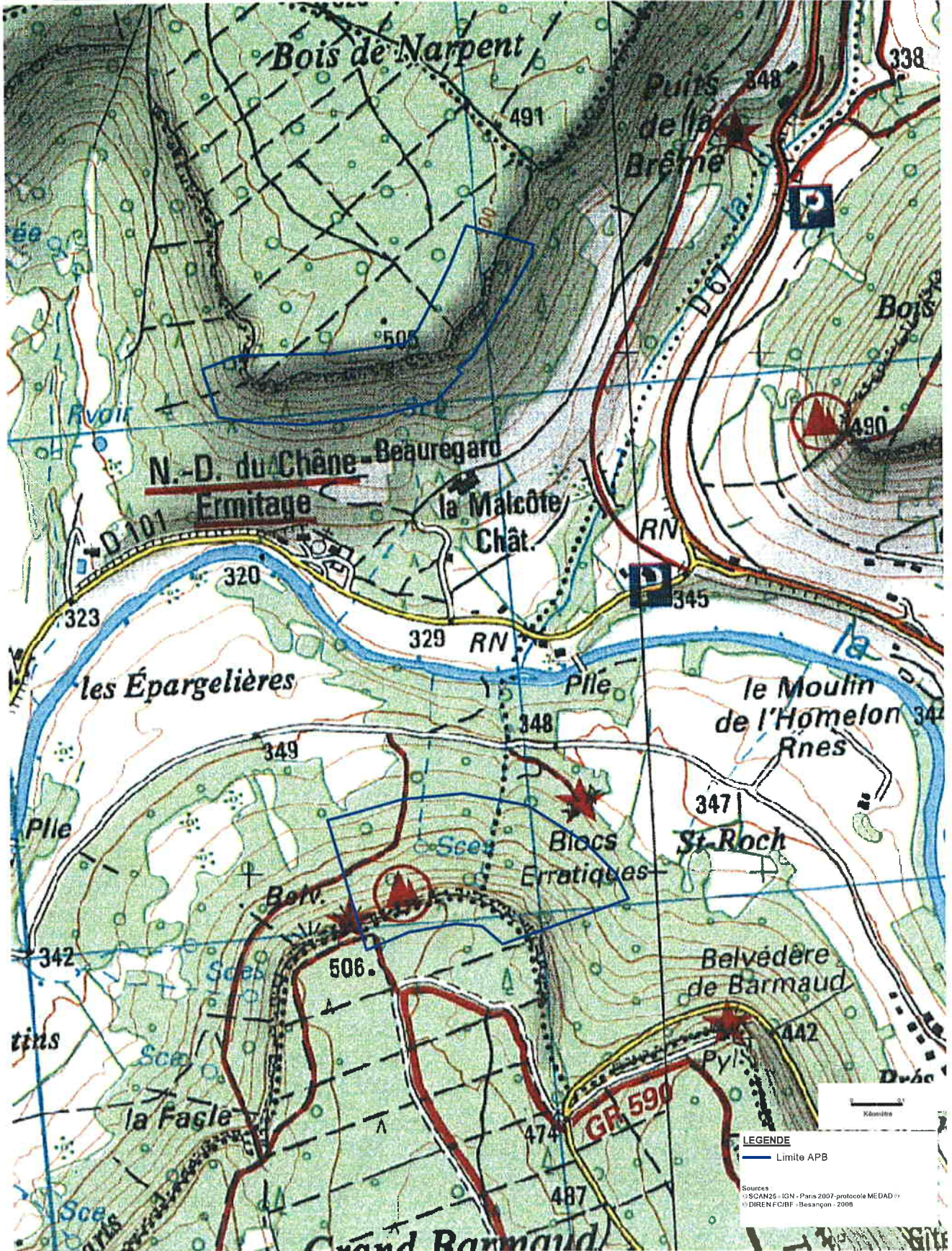
Arrêté préfectoral de protection de biotope
Grand Barmaud
Falaises du Bois de Narpent
Plan parcellaire

du
14 JAN. 2010





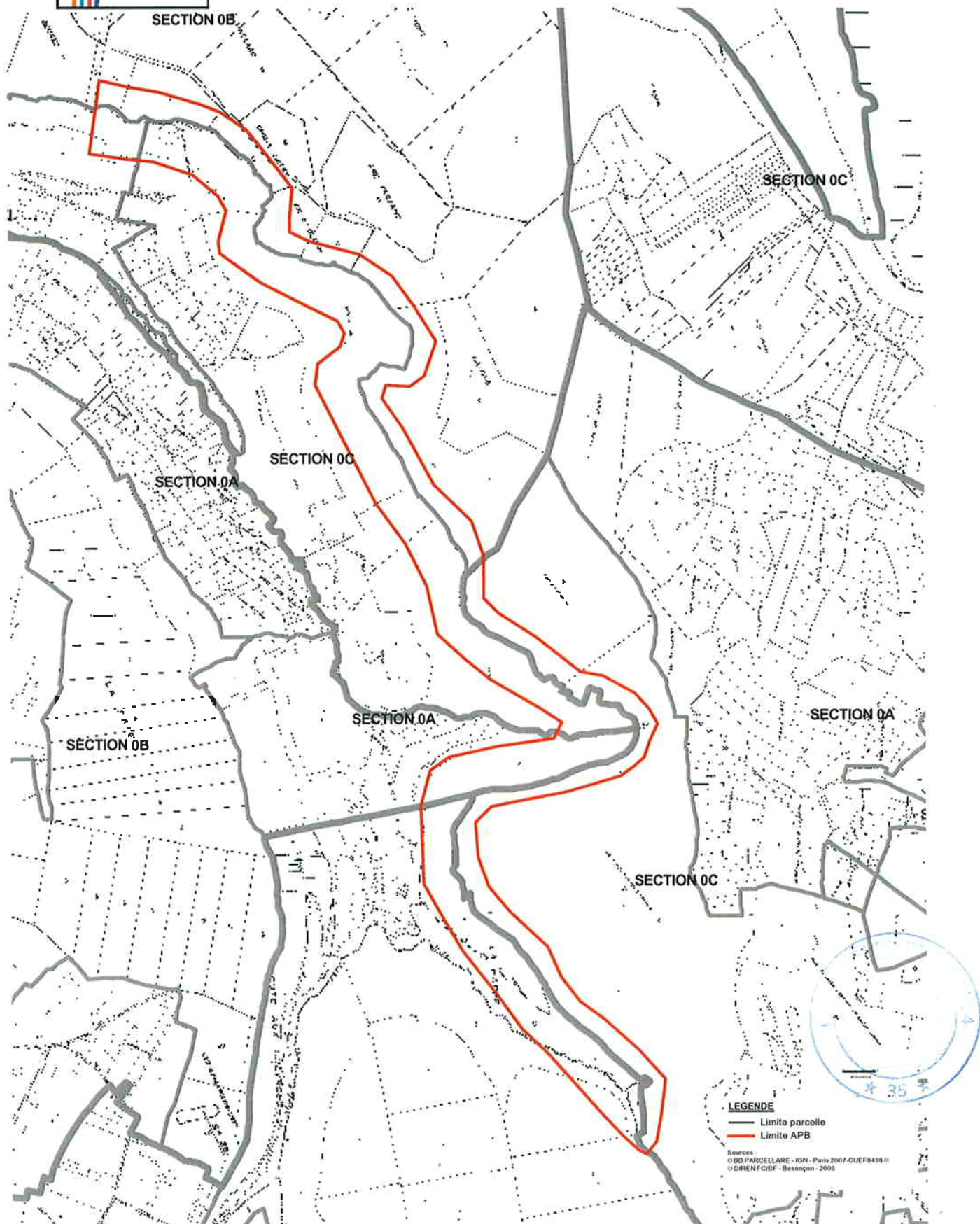
Arrêté préfectoral de protection de biotope
 Grand Barmaud
 Falaises du Bois de Narpent





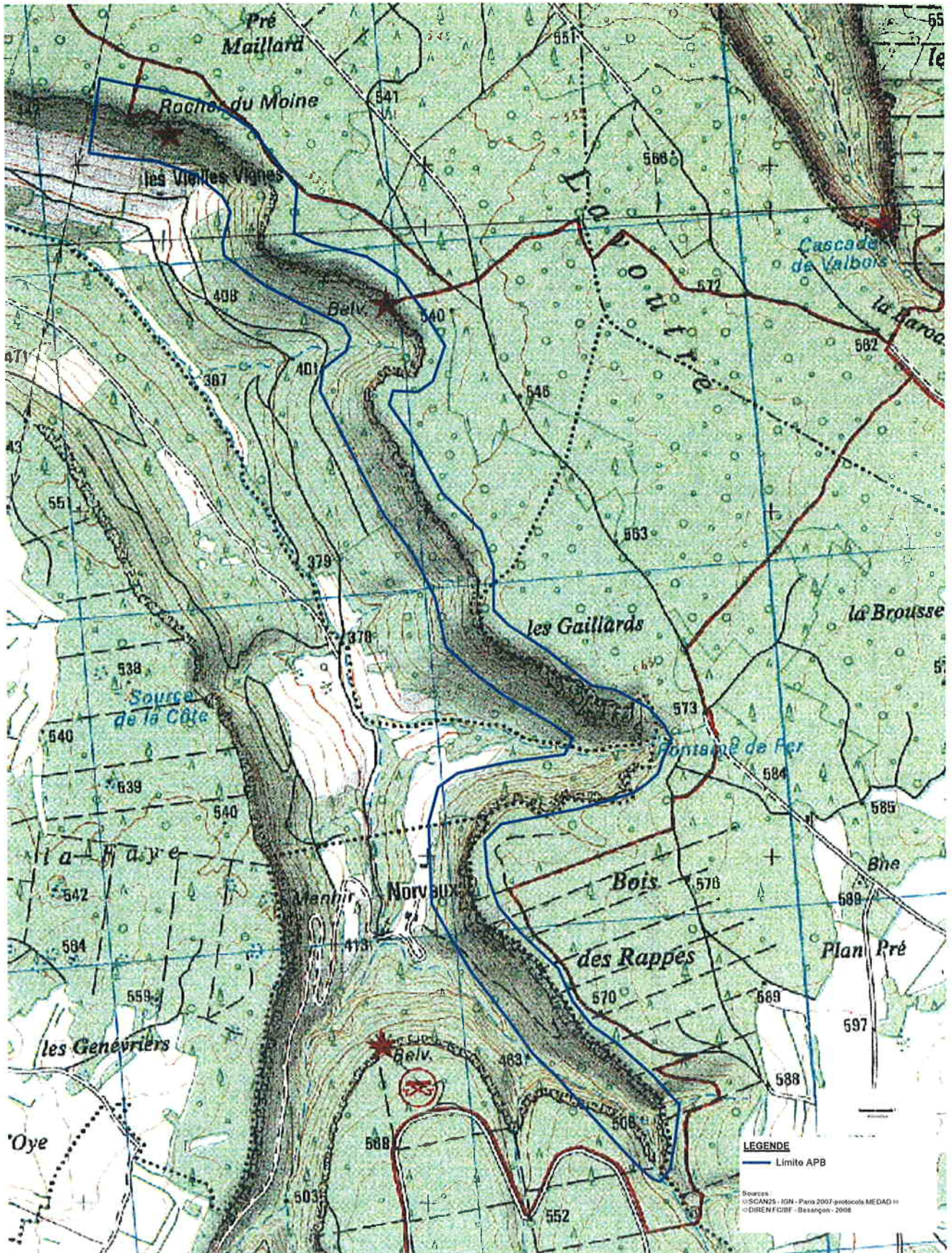
Arrêté préfectoral de protection de biotope du Reculée de Norvaux Plan parcellaire

14 JAN. 2010





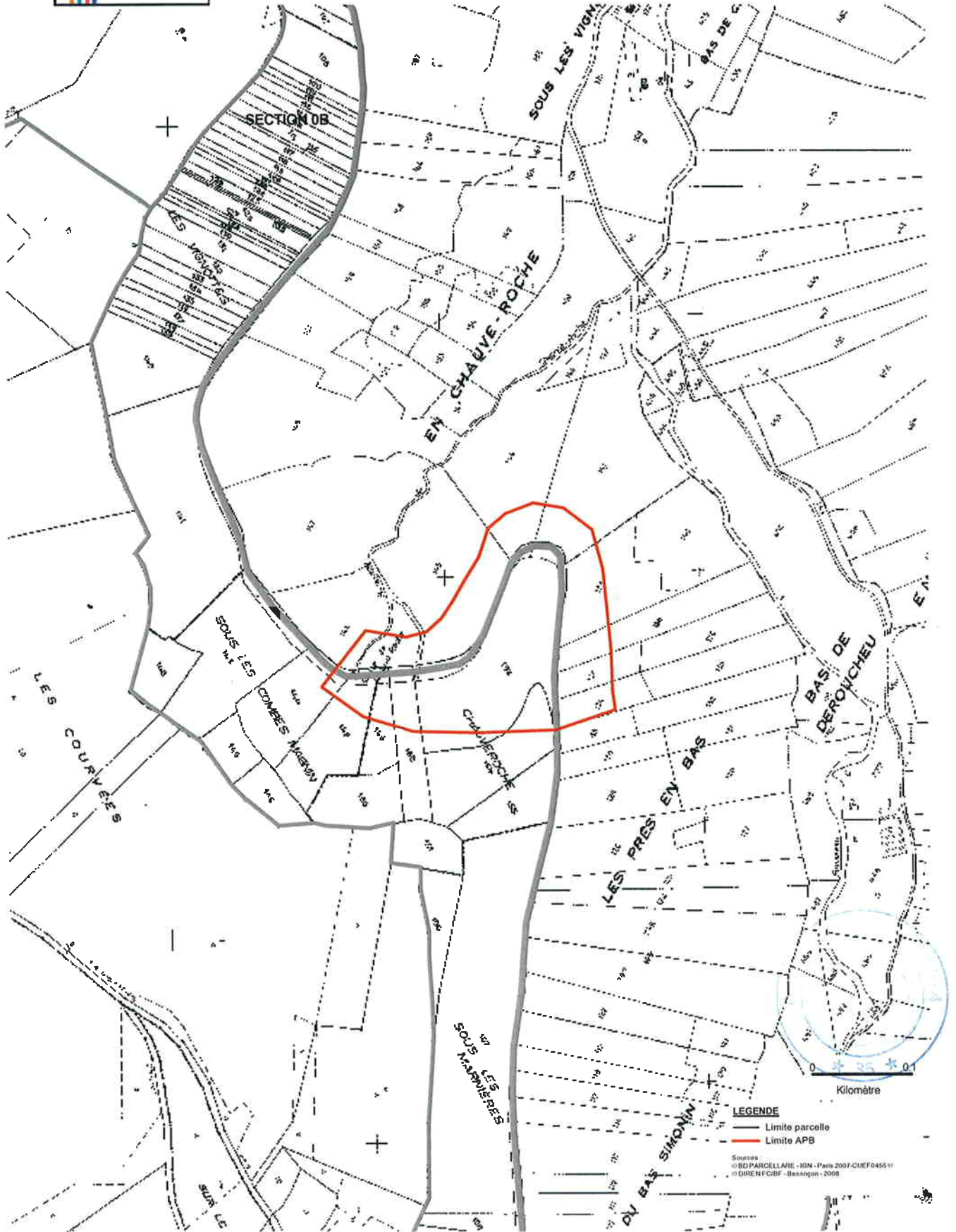
Arrêté préfectoral de protection de biotope Reculée de Norvaux





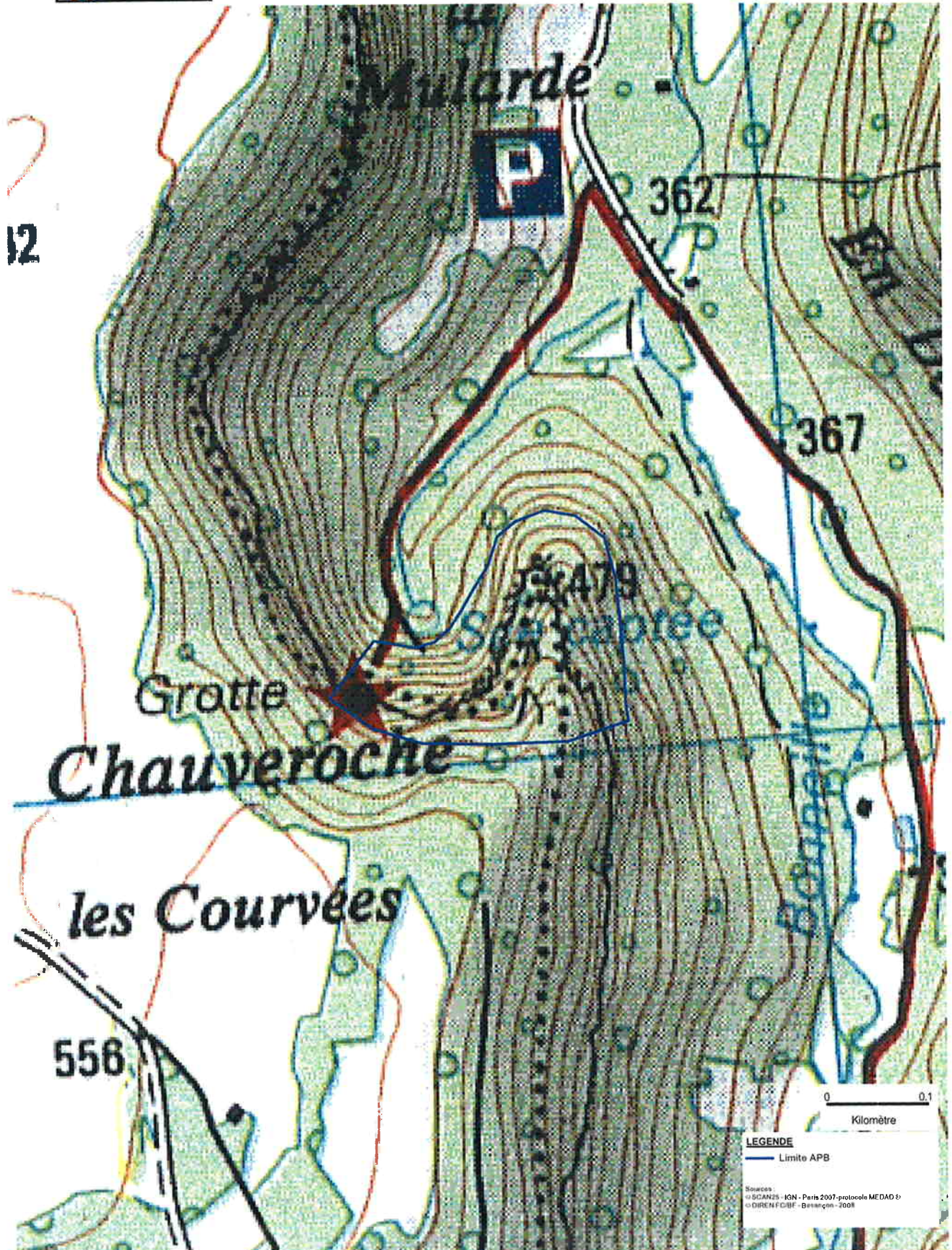
Arrêté préfectoral de protection de biotope du
Chauveroché
Plan parcellaire

14 JAN. 2010



LEGENDE
 — Limite parcelle
 — Limite APB
 Sources:
 © BD PARCELLAIRE - IGN - Paris 2007 - CUEF0455/11
 © DIREN FC/BF - Besançon - 2008

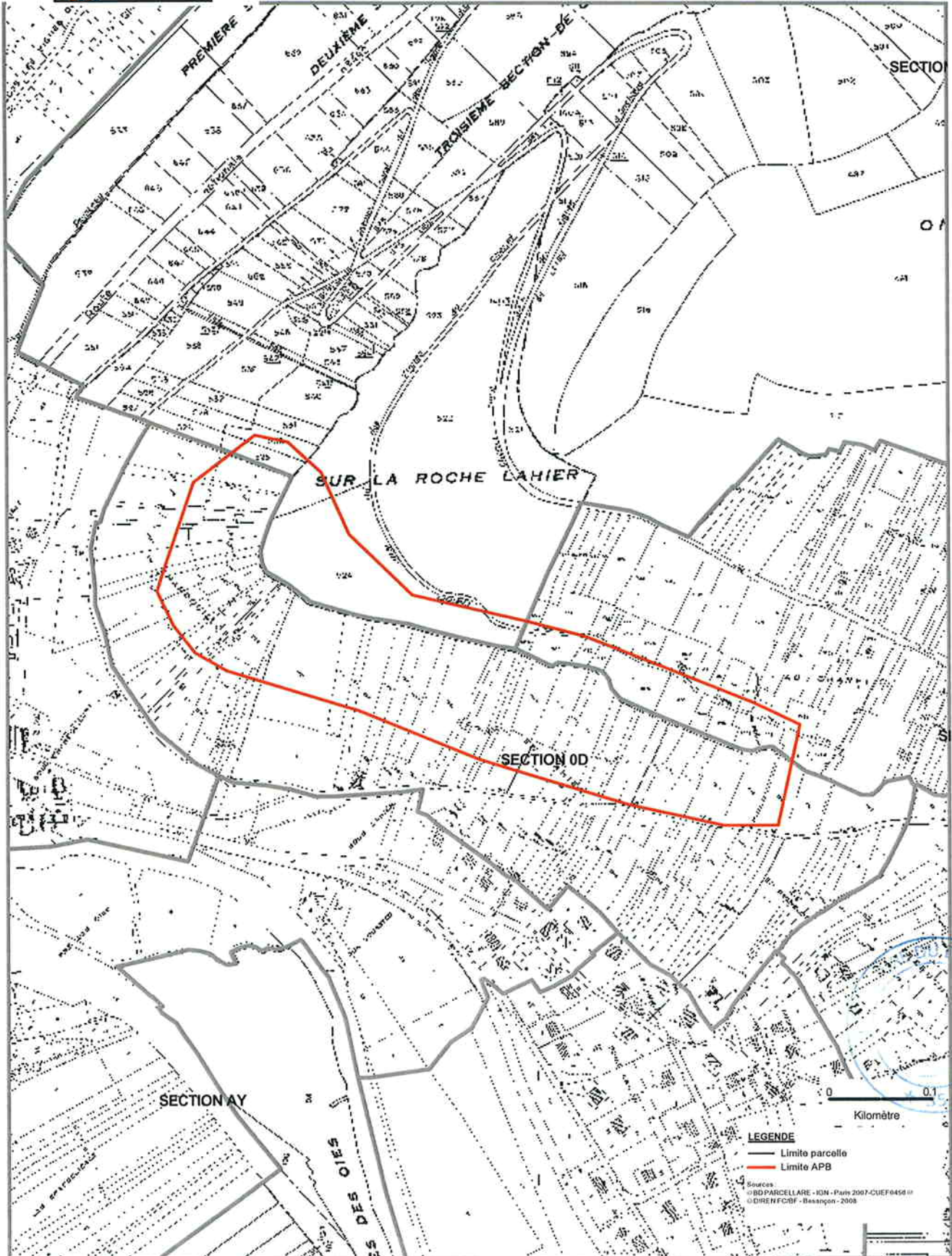
Arrêté préfectoral de protection de biotope Chauveroché





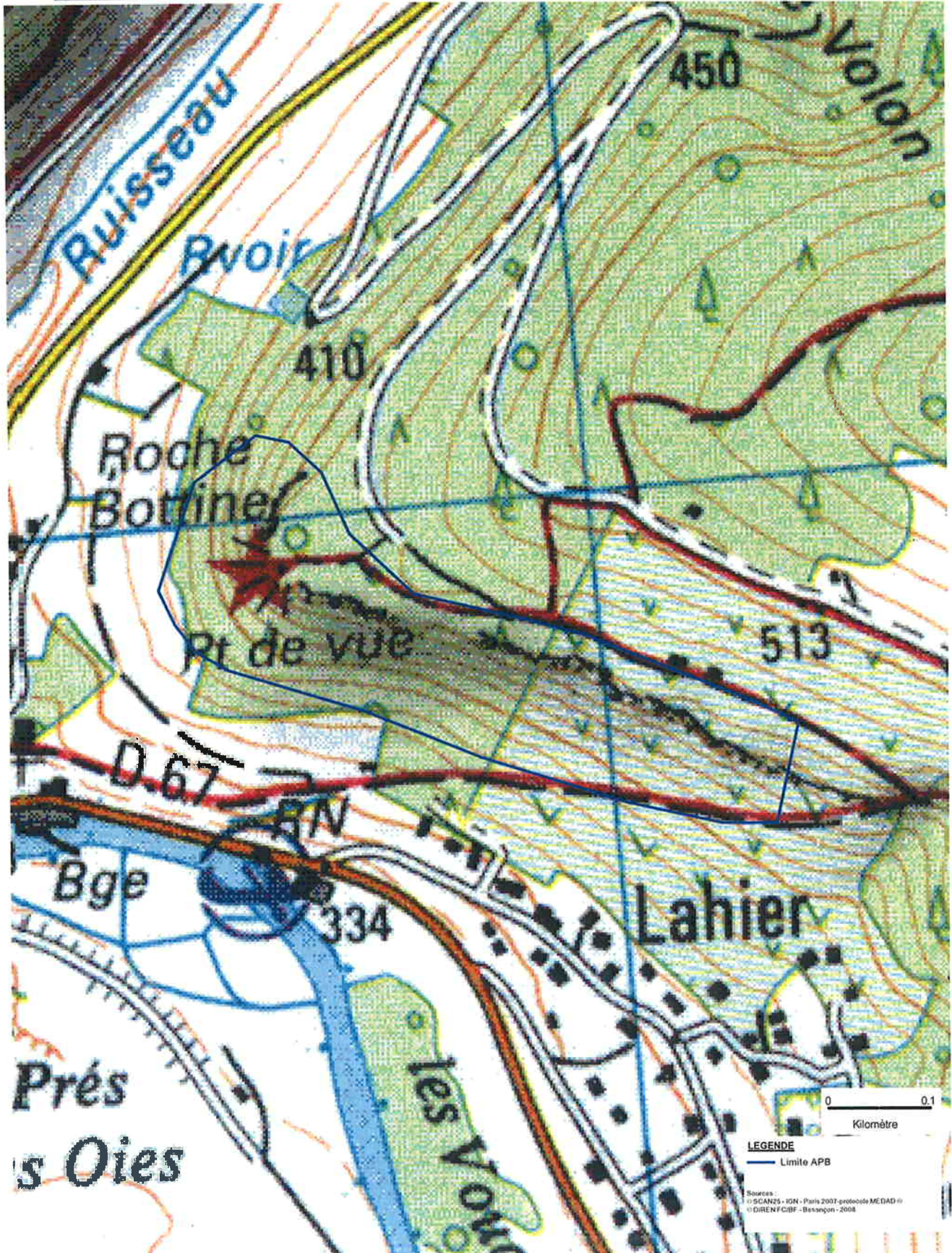
Arrêté préfectoral de protection de biotope du
Roche Bottine
Plan parcellaire

14 JAN. 2010





Arrêté préfectoral de protection de biotope Roche Bottine

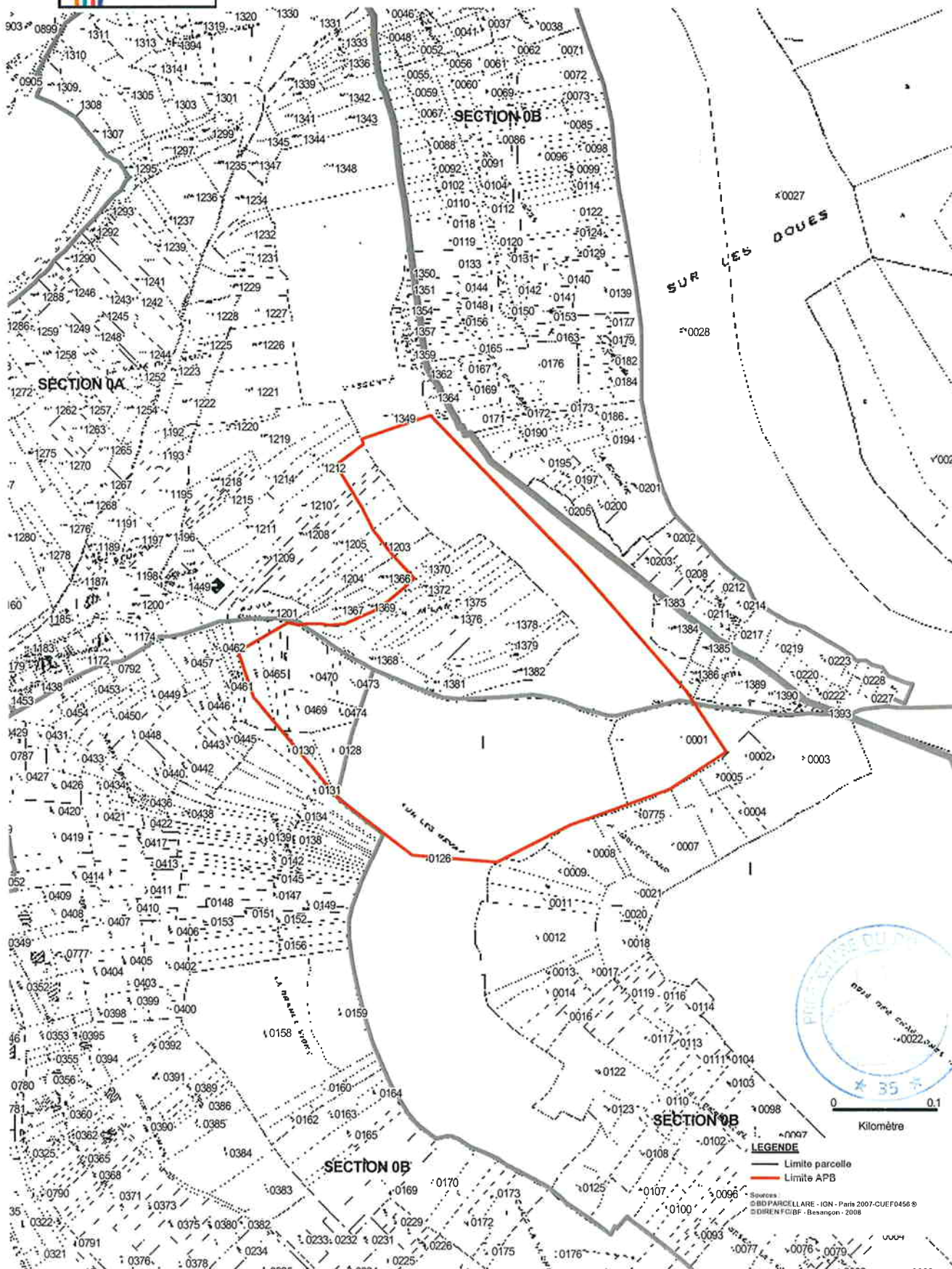




Arrêté préfectoral de protection de biotope du

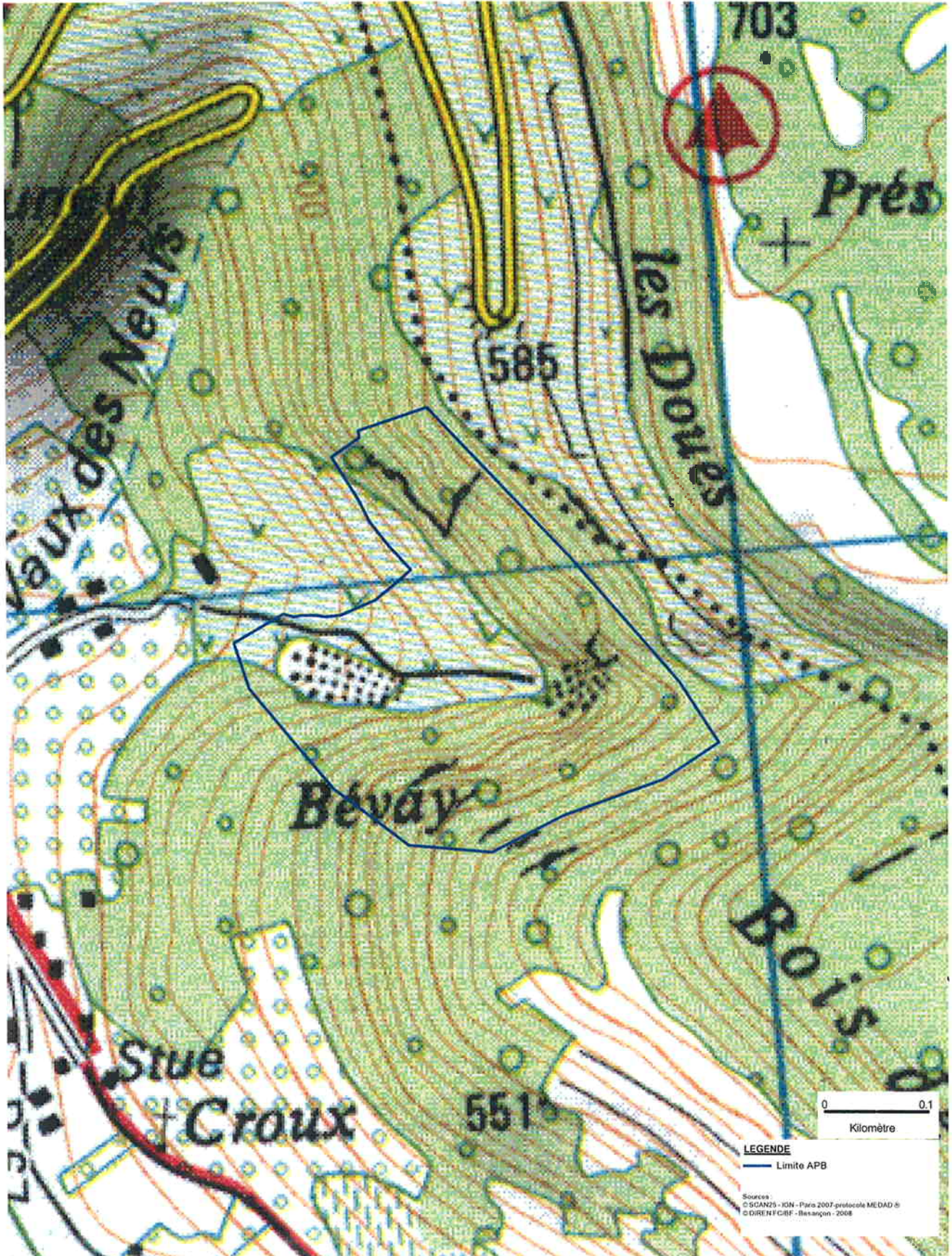
4 JAN. 2010

Plan parcellaire



LEGENDE
 — Limite parcelle
 — Limite APB
 Sources
 © BD PARCELLAIRE - IGN - Paris 2007-CUEF0456 ©
 © DIREN FC/DF - Besançon - 2008

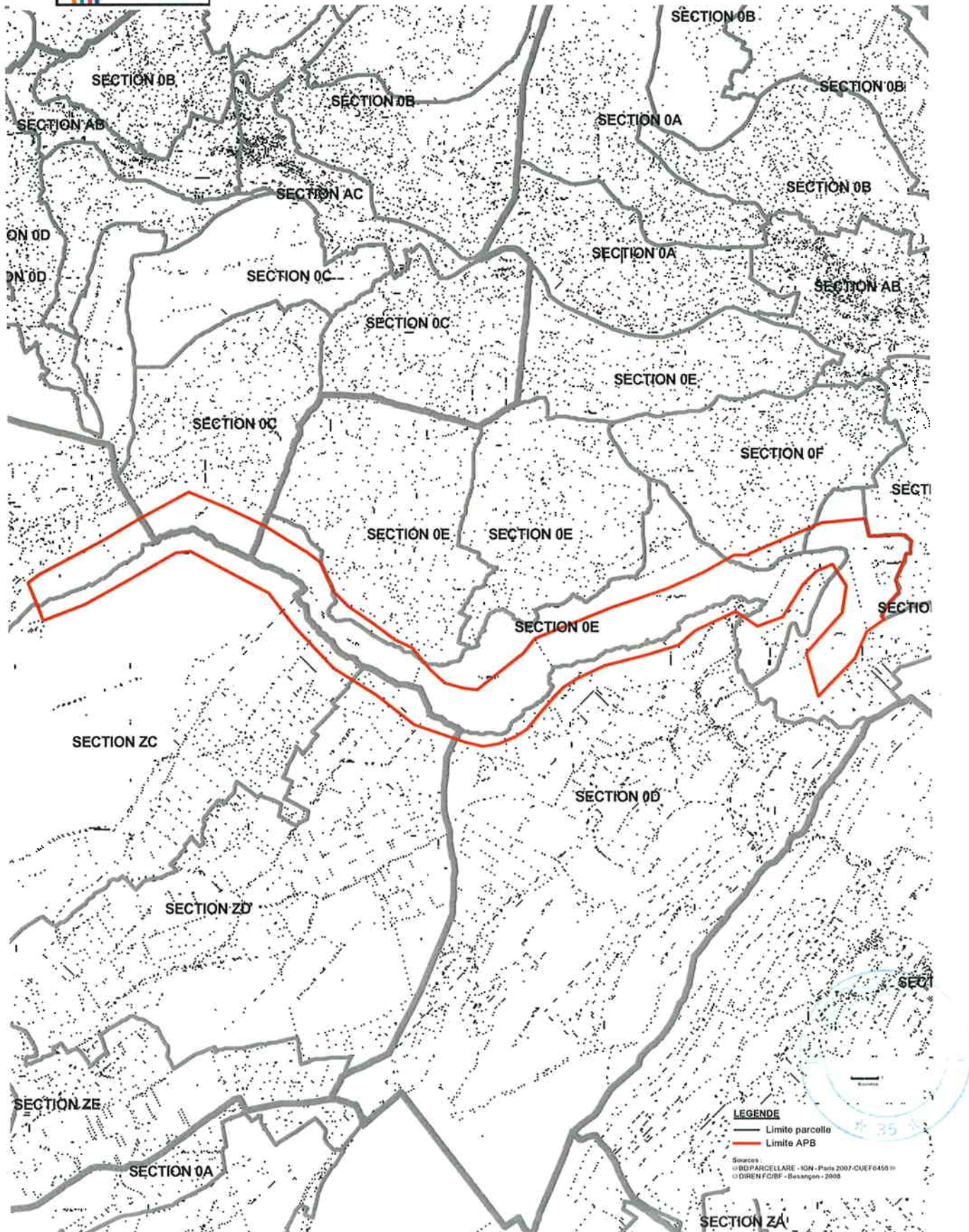
Arrêté préfectoral de protection de biotope Bevay





Arrêté préfectoral de protection de biotope du
Rochers du Capucin
Plan parcellaire

14 JAN. 2010

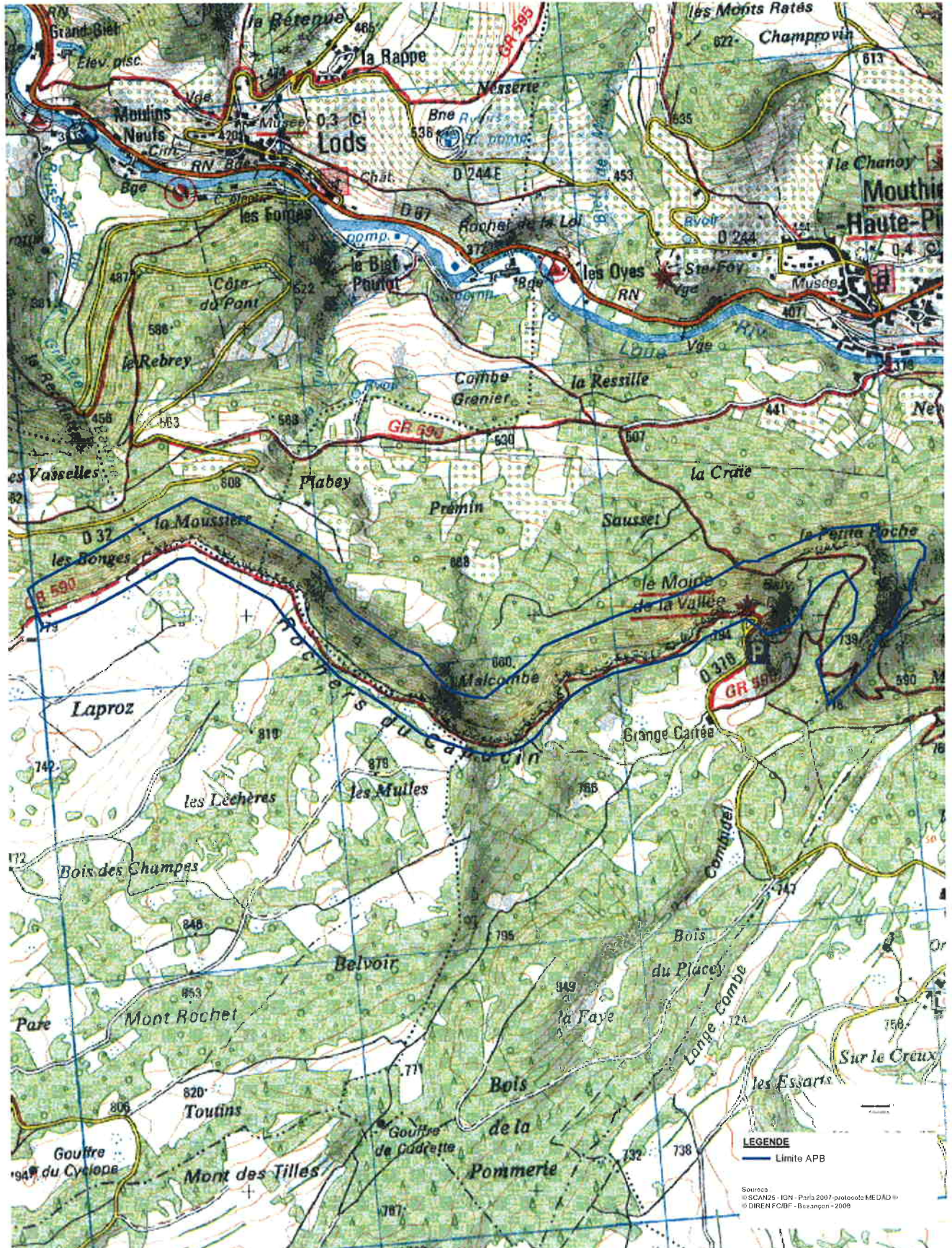


LEGENDE
 — Limite parcelle
 — Limite APB

Sources:
 BD PARCELLAIRE - IGN - Paris 2007-CUEF0456
 DIREN FCIBF - Basançon - 2008



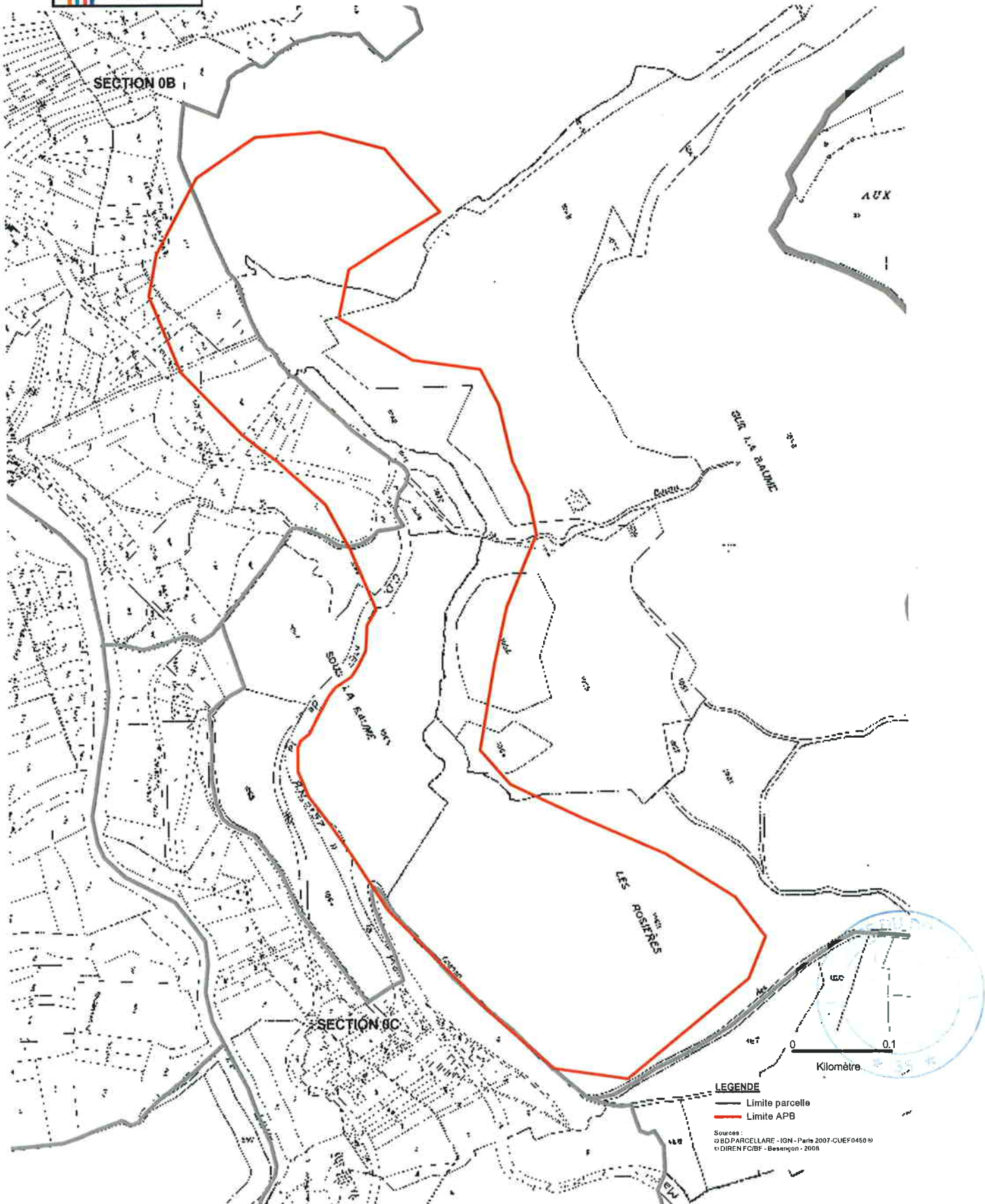
Arrêté préfectoral de protection de biotope Rochers du Capucin





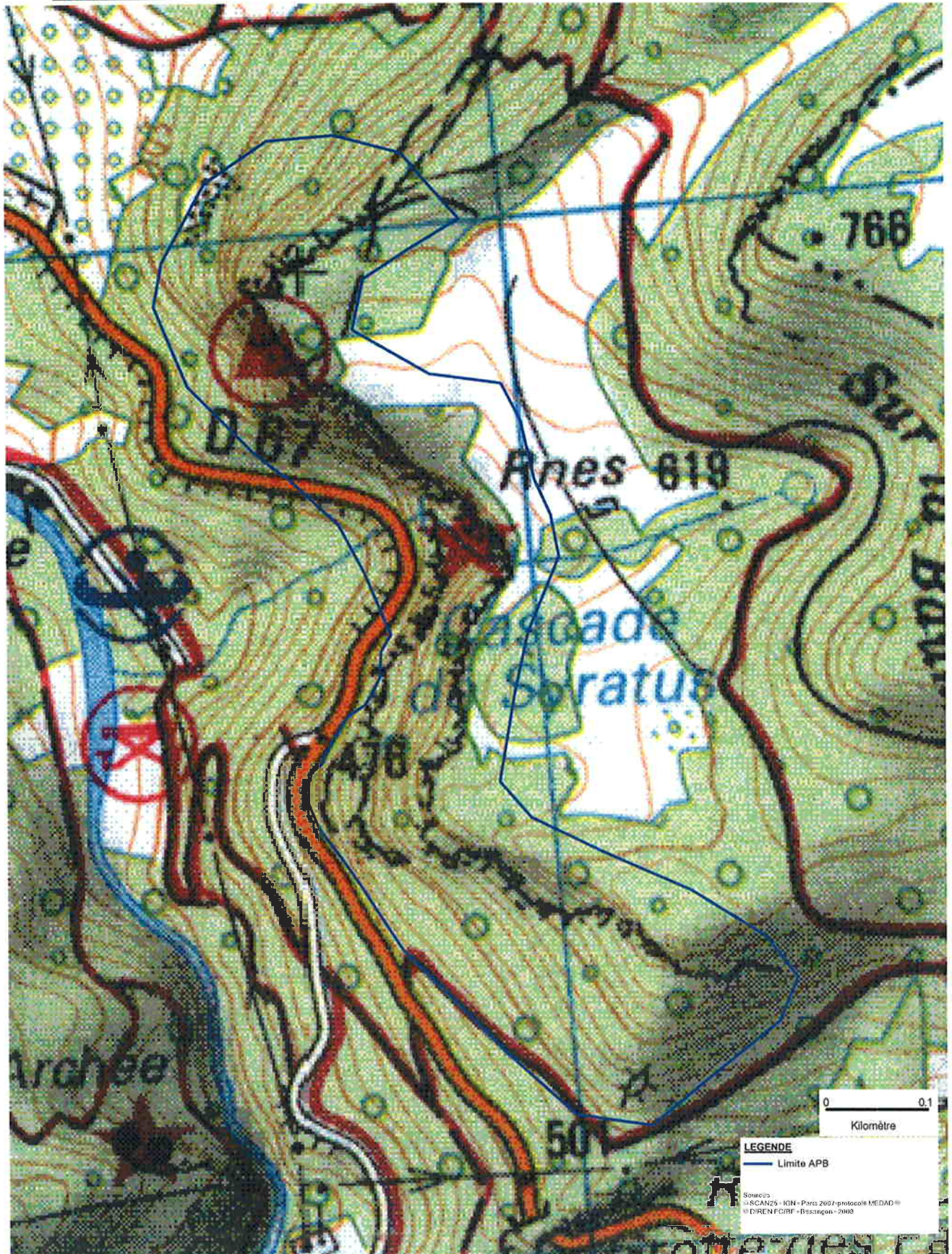
Arrêté préfectoral de protection de biotope du
Falaises de la Baume
Plan parcellaire

14 JAN. 2010





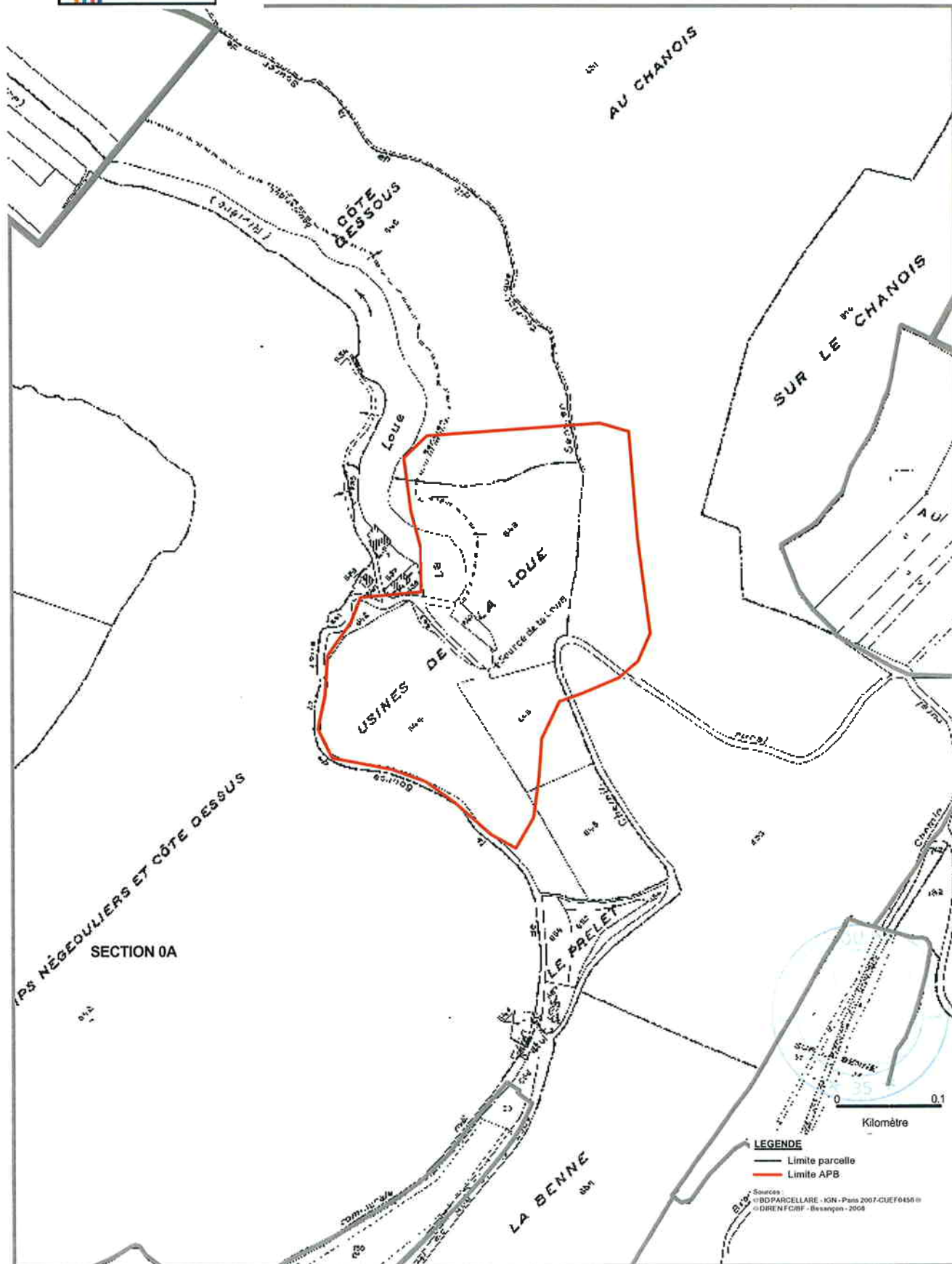
Arrêté préfectoral de protection de biotope Falaises de la Baume





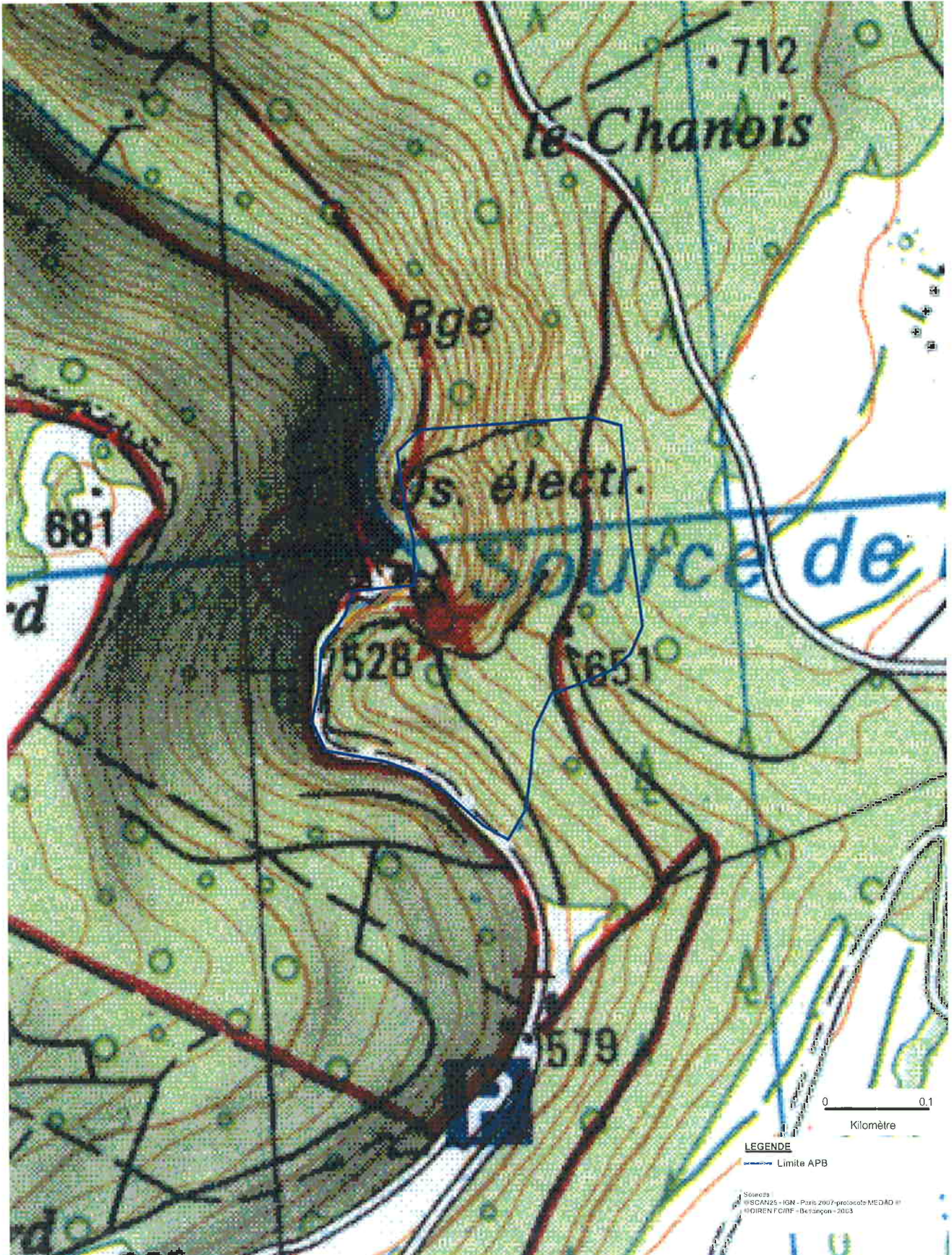
Arrêté préfectoral de protection de biotope du
Source de la Loue
Plan parcellaire

14 JAN. 2010





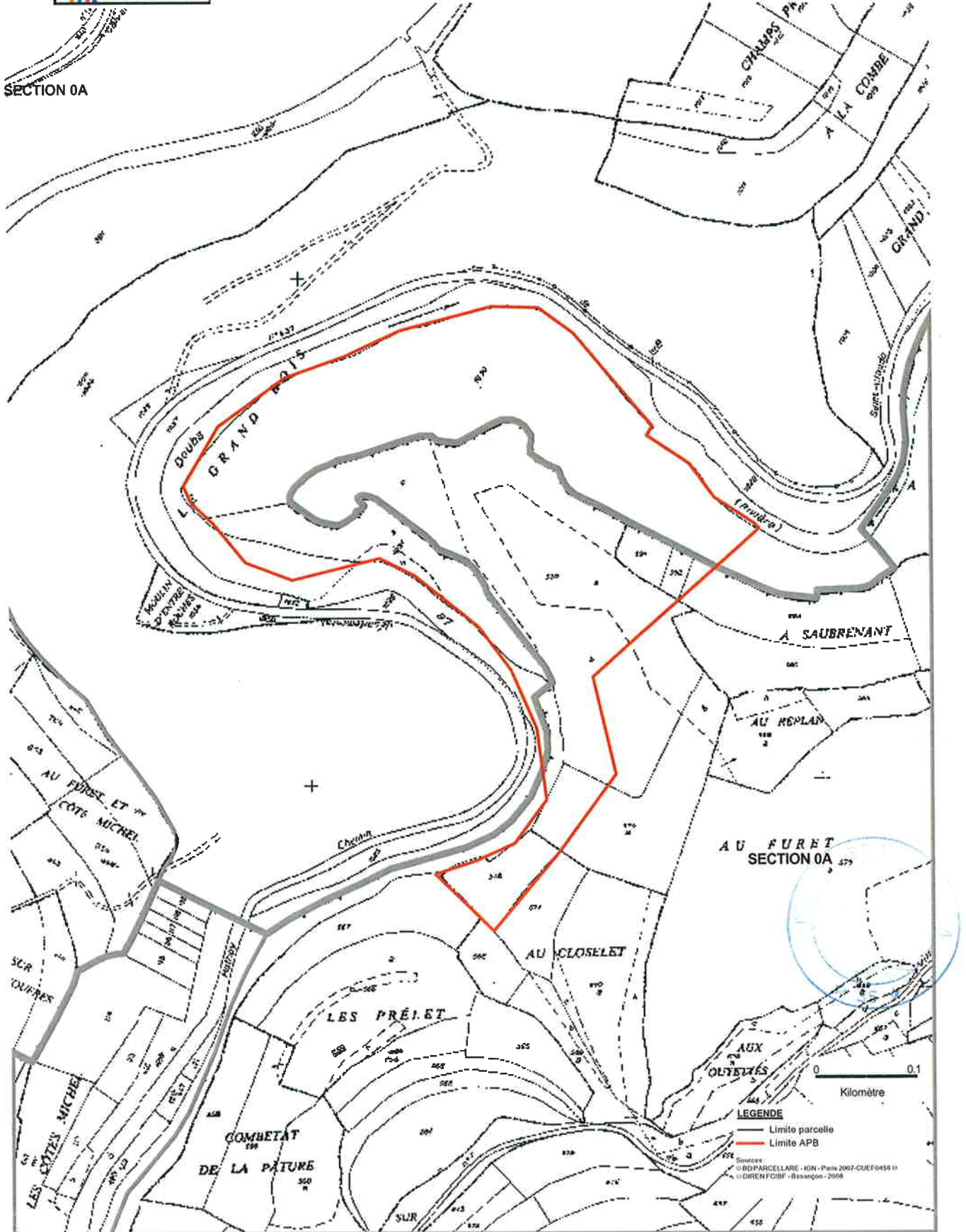
Arrêté préfectoral de protection de biotope Source de la Loue





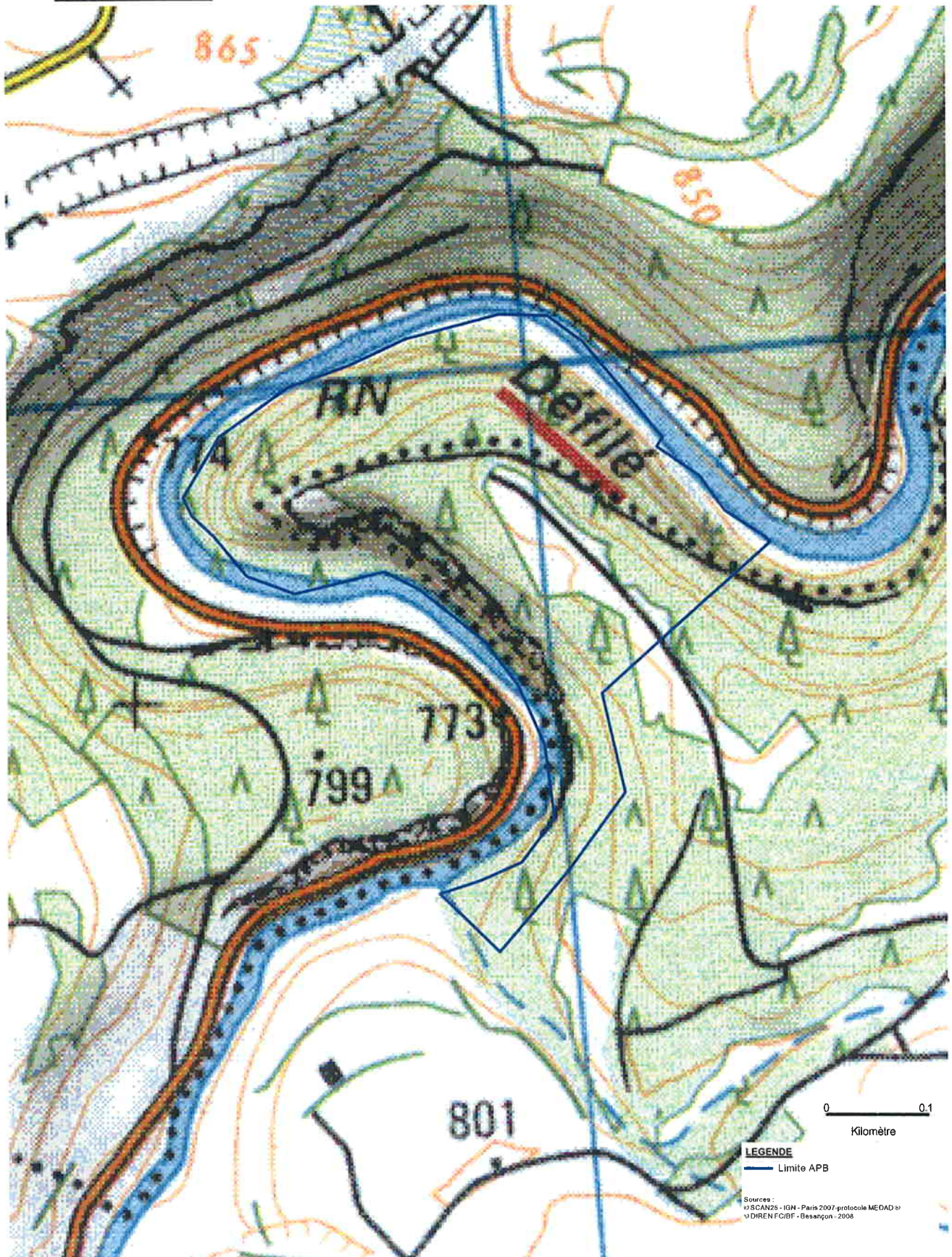
Arrêté préfectoral de protection de biotope du
Défilé d'Entre Roches
Plan parcellaire

14 JAN. 2010





Arrêté préfectoral de protection de biotope Défilé d'Entre Roches

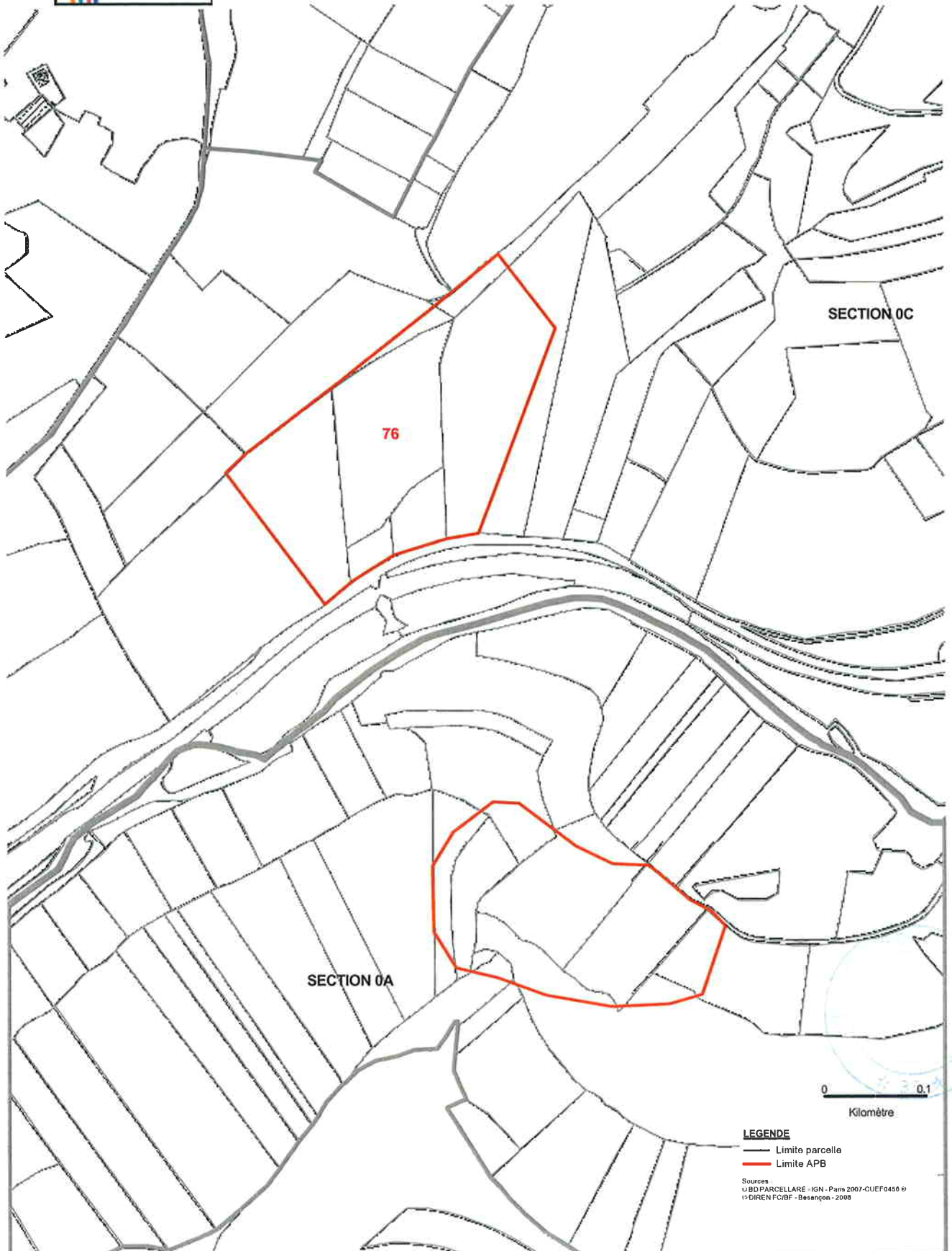




Arrêté préfectoral de protection de biotope de Falaises de la Corchère

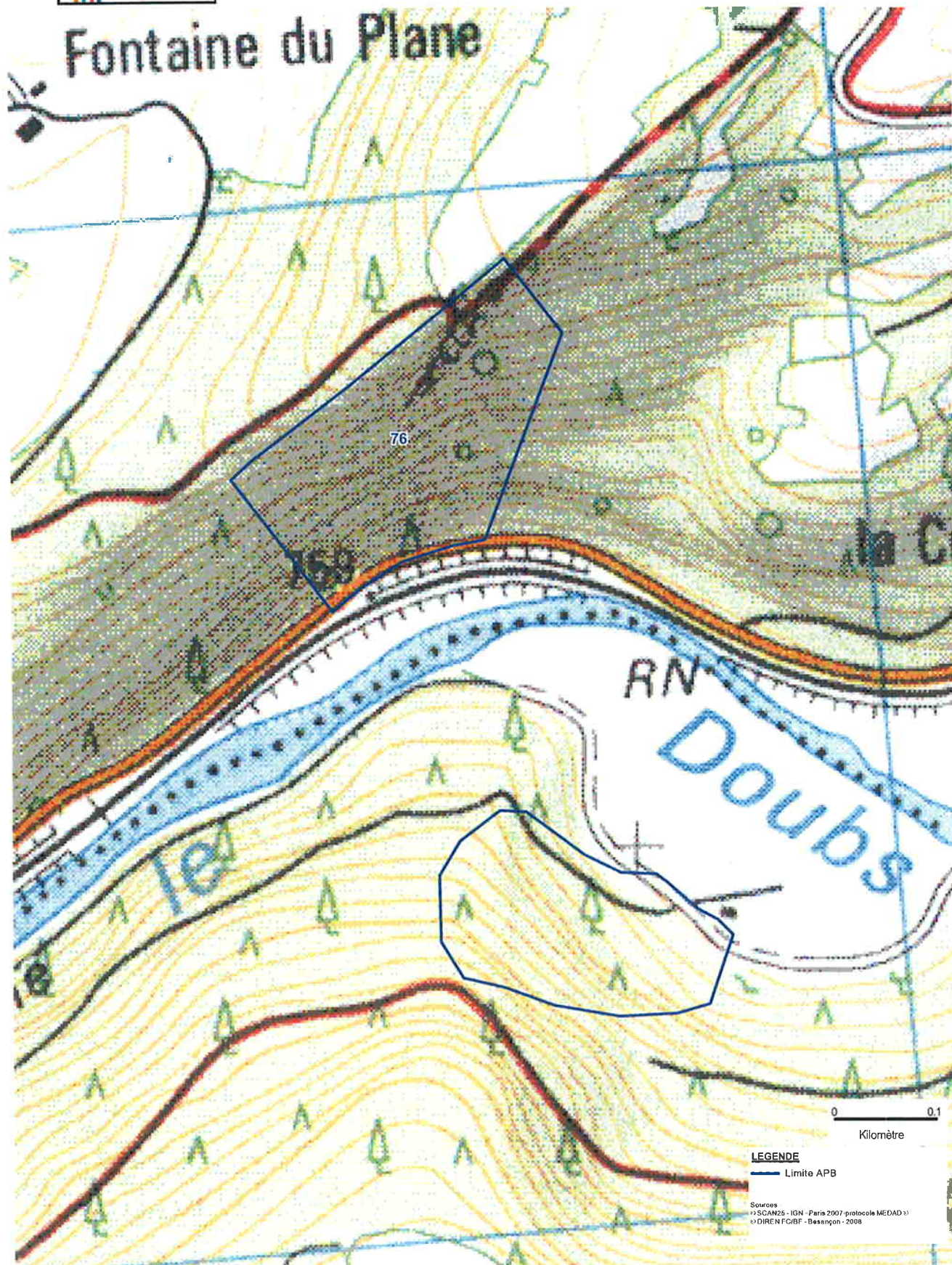
Plan parcellaire

14 JAN. 2010





Arrêté préfectoral de protection de biotope Falaises de la Corchère

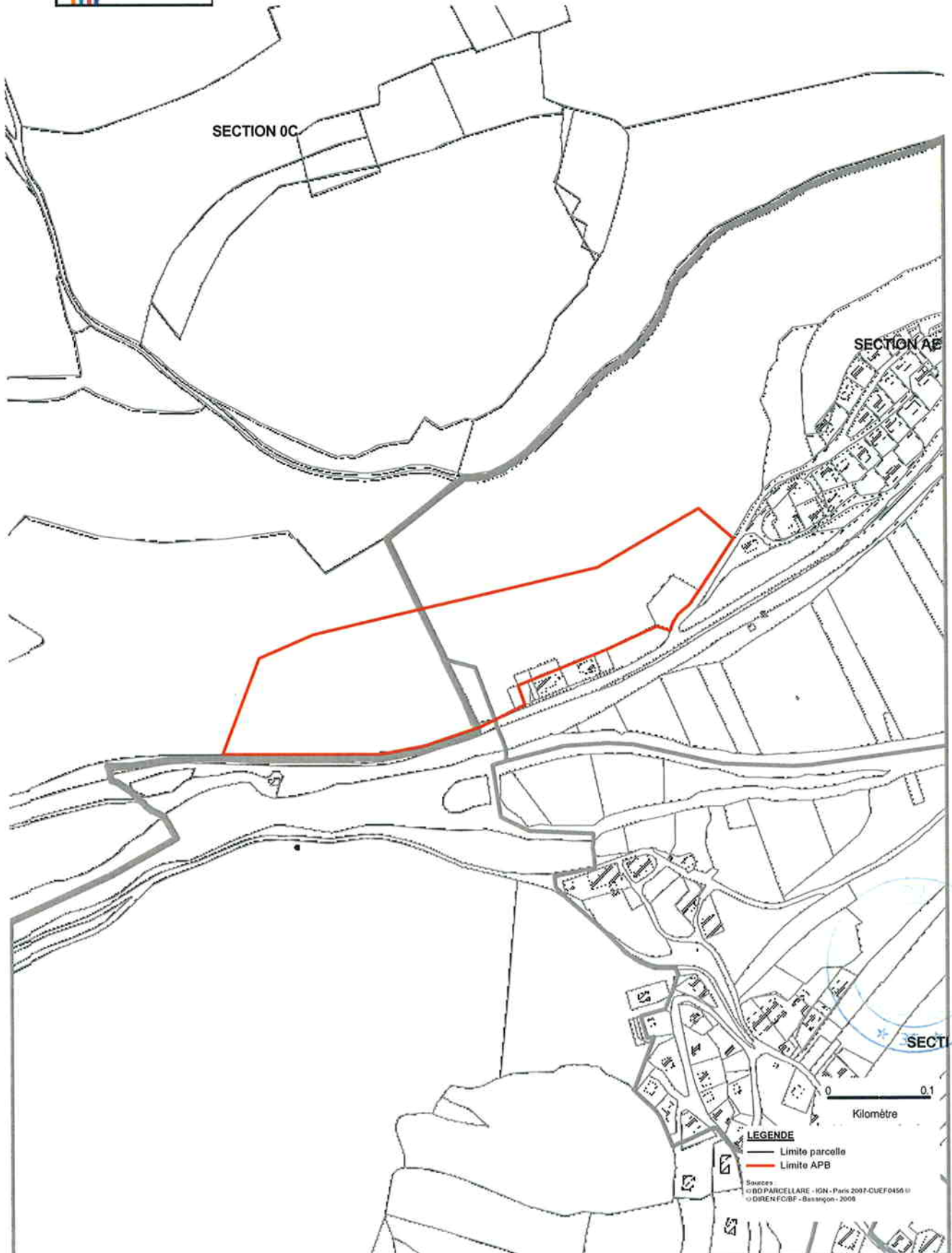




Arrêté préfectoral de protection de biotope du Pont de la Roche

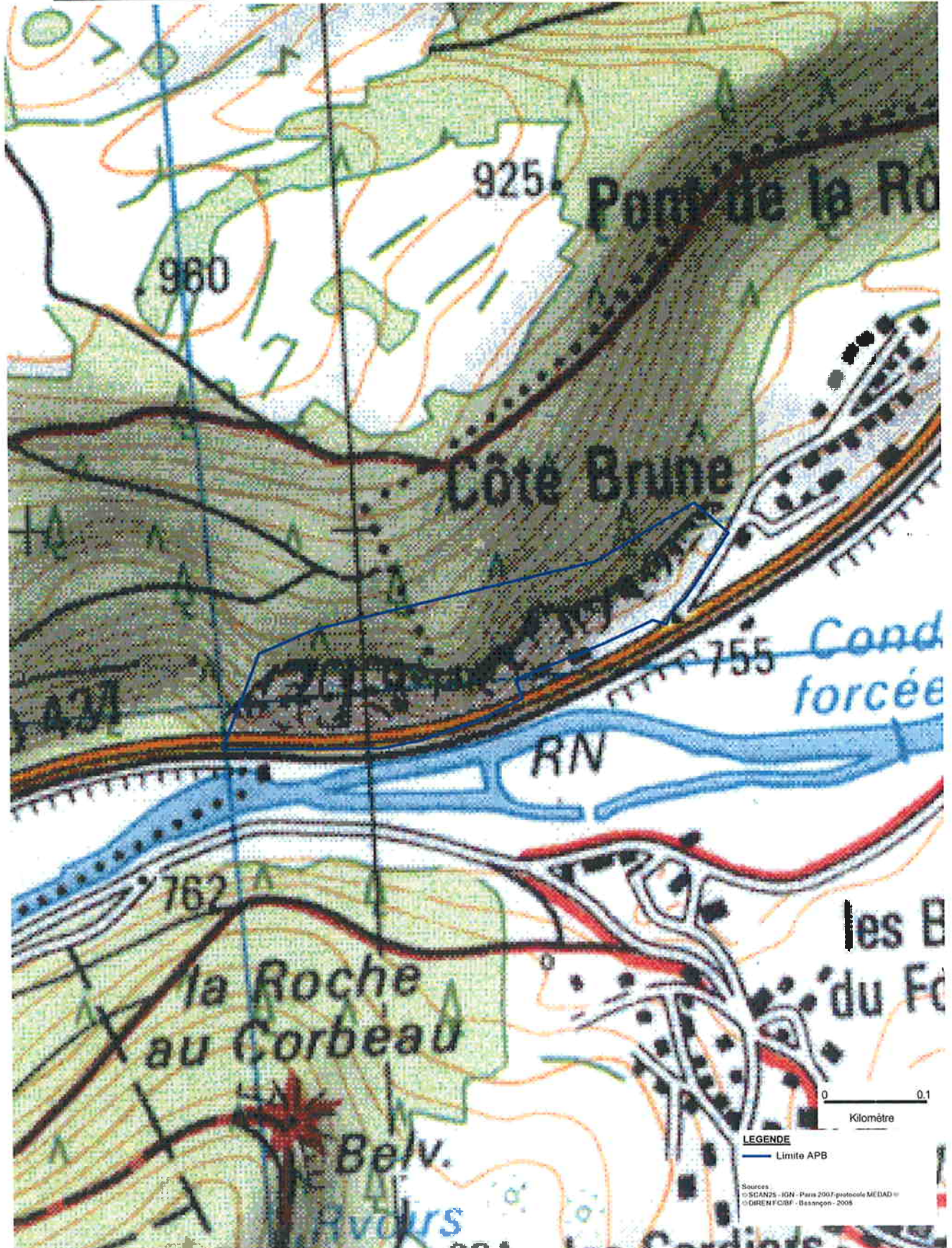
Plan parcellaire

14 JAN. 2010





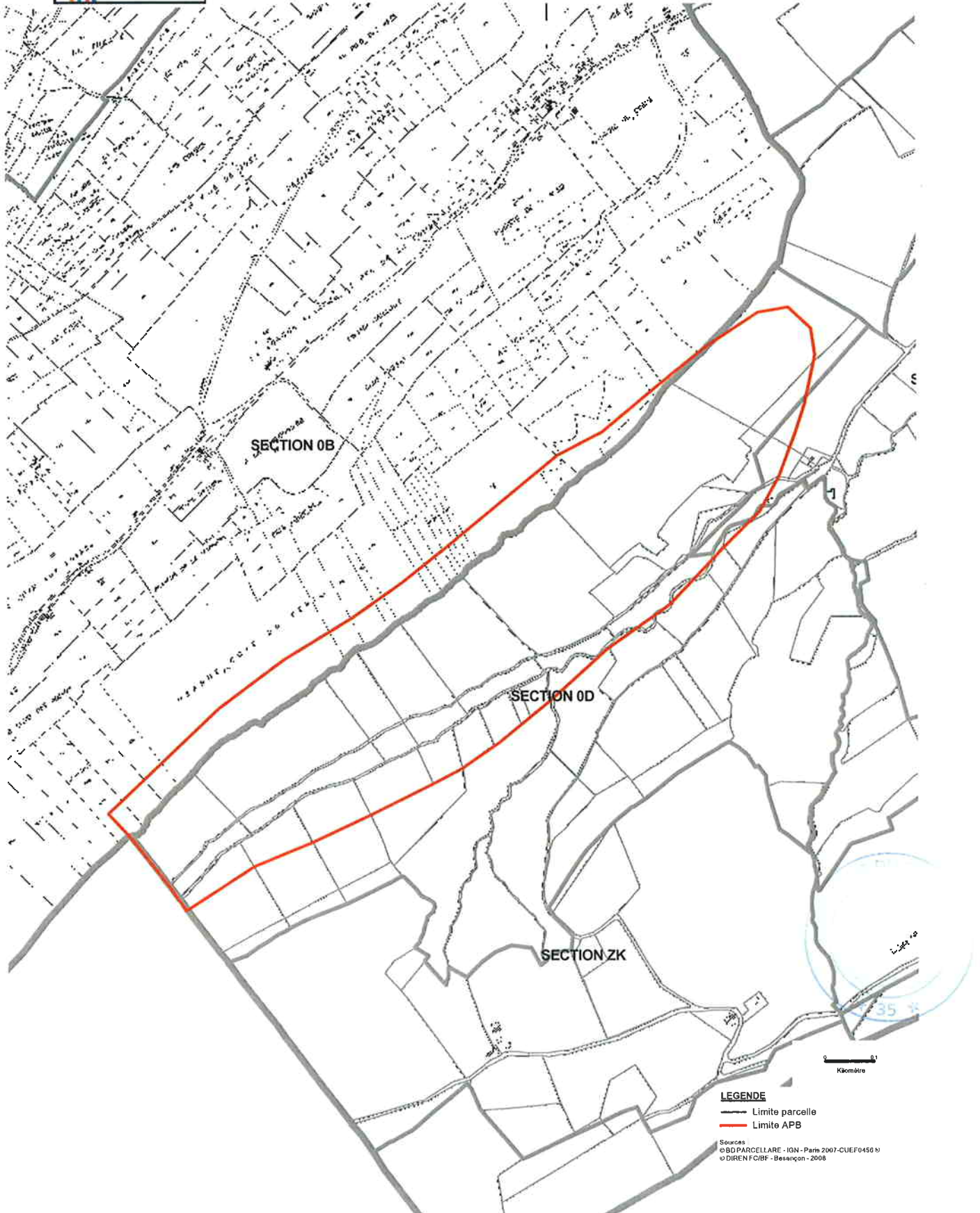
Arrêté préfectoral de protection de biotope Pont de la Roche





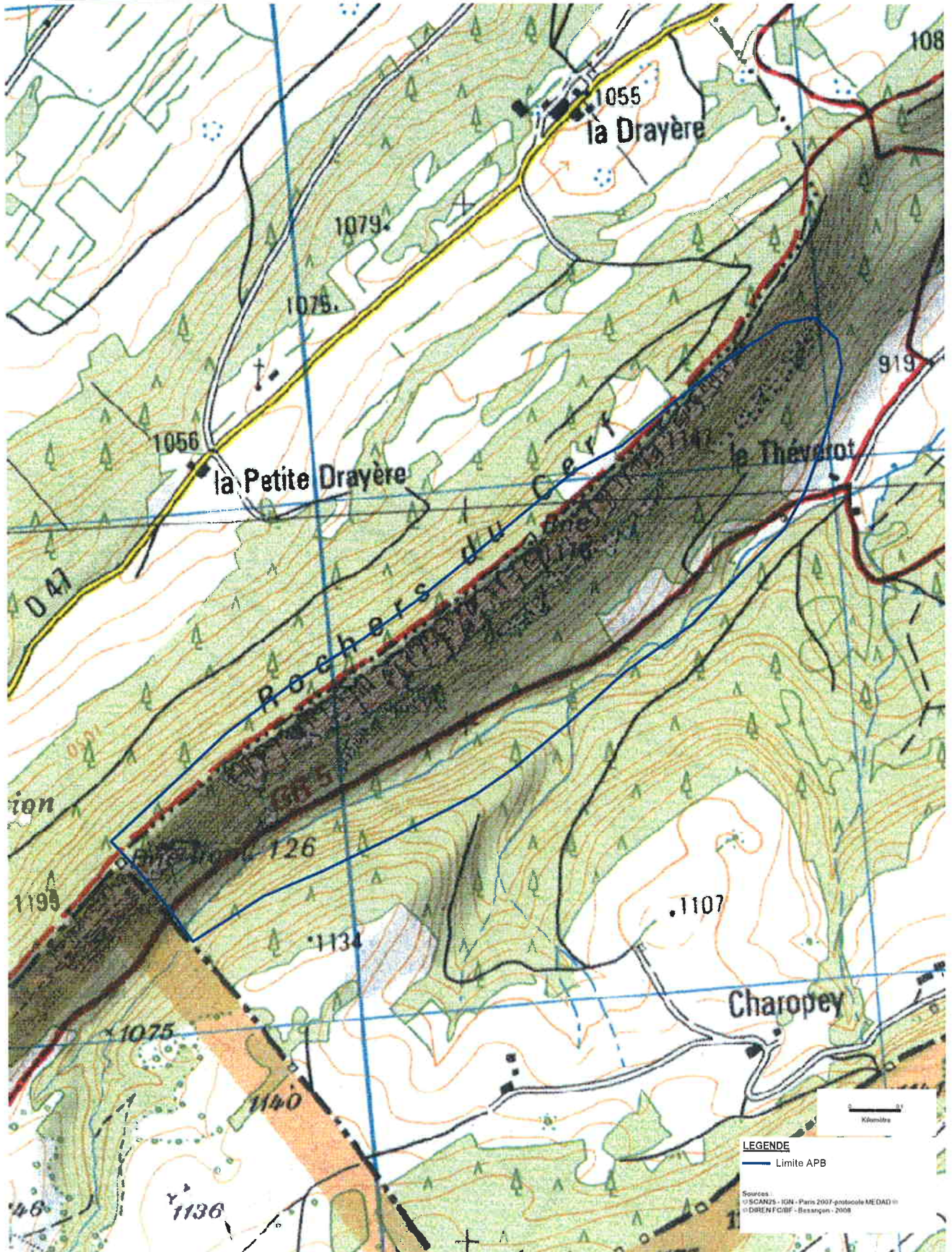
Arrêté préfectoral de protection de biotope de Les Rochers du Cerf Plan parcellaire

14 JAN. 2010





Arrêté préfectoral de protection de biotope Les Rochers du Cerf



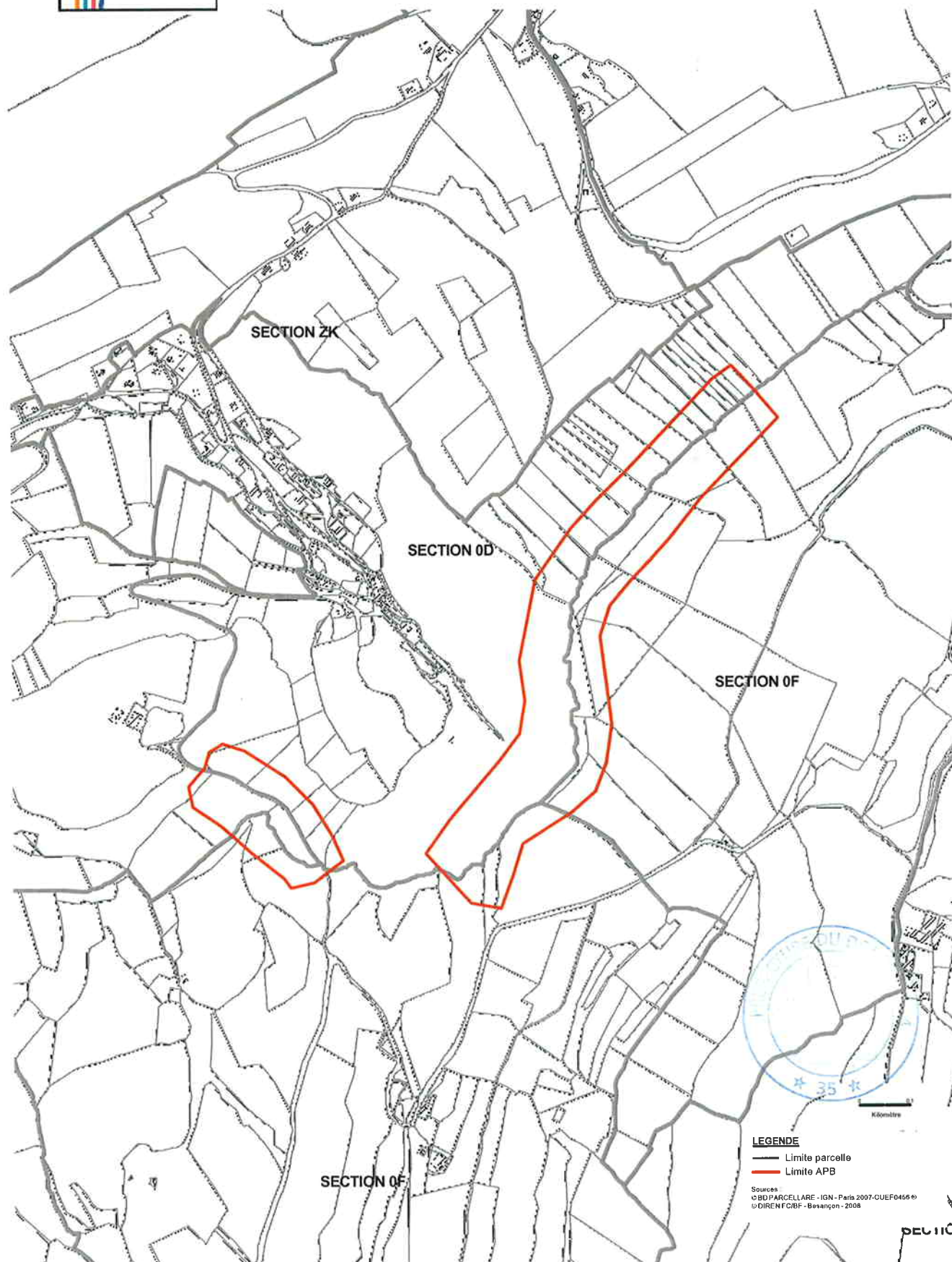
LEGENDE
 — Limite APB

Sources :
 © SCANS - IGN - Paris 2007 - protocole MEDAD
 © DREN FCBF - Besançon - 2008



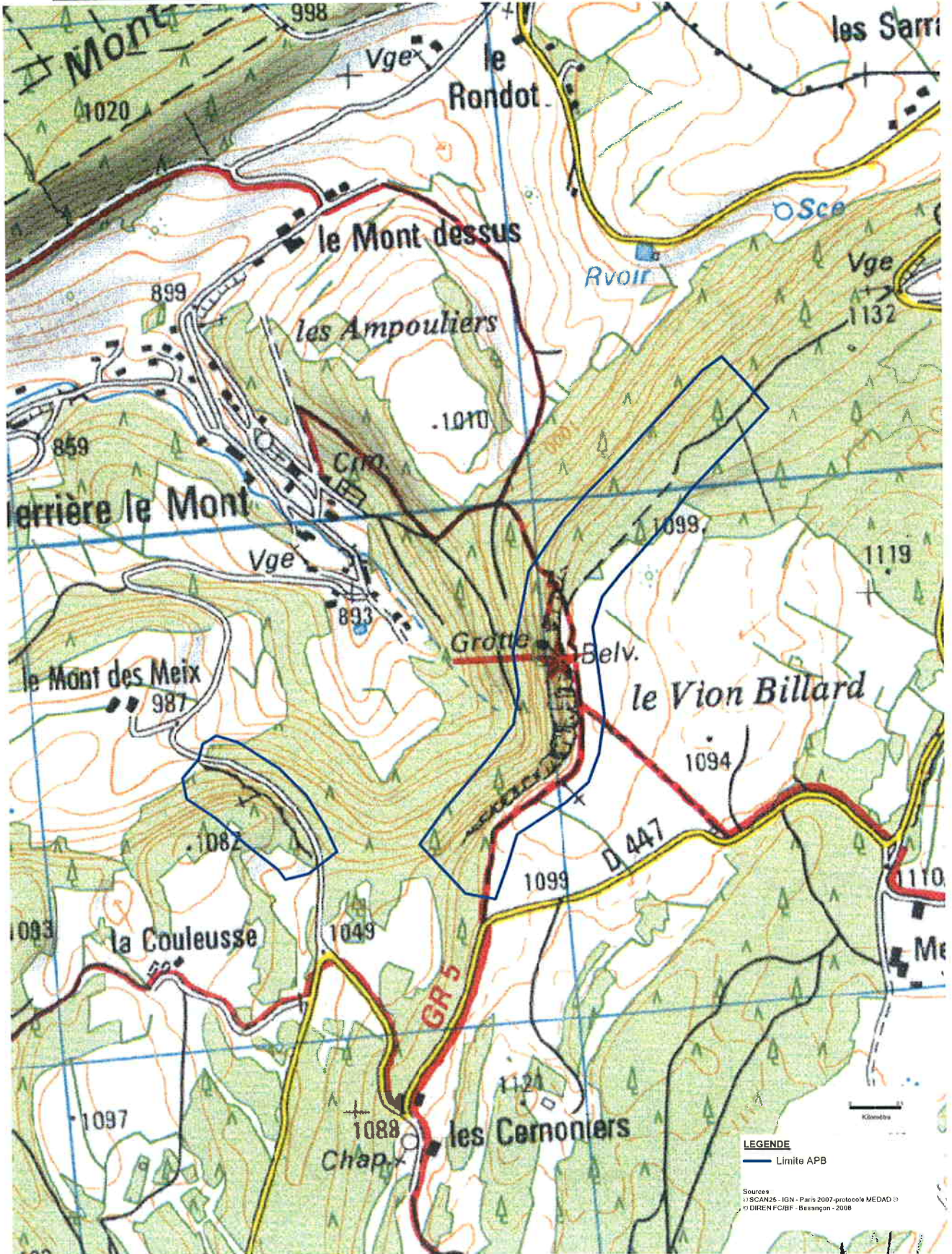
Arrêté préfectoral de protection de biotope du
Falaises de Derrière le Mont
Plan parcellaire

14 JAN. 2010





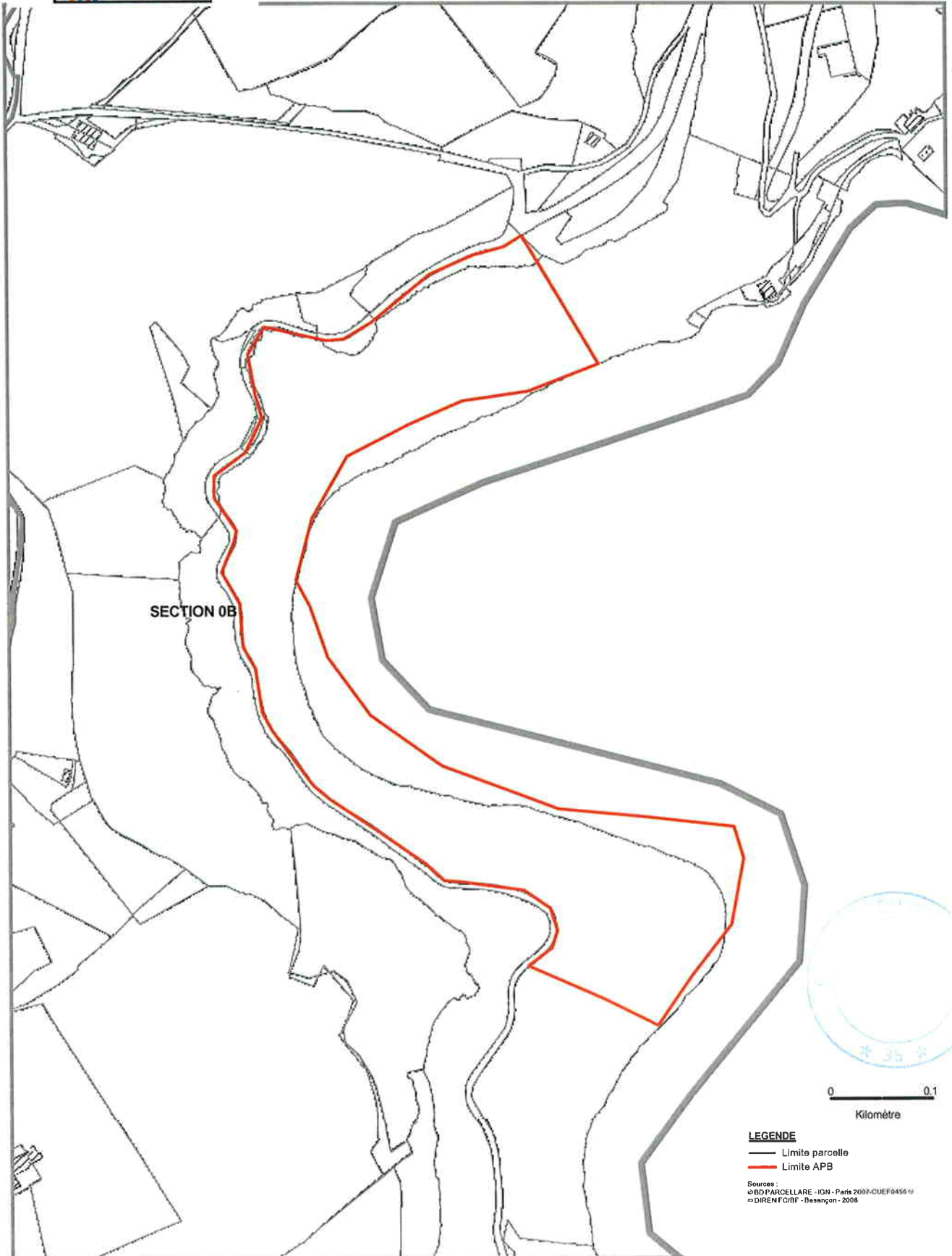
Arrêté préfectoral de protection de biotope Falaises de Derrière le Mont





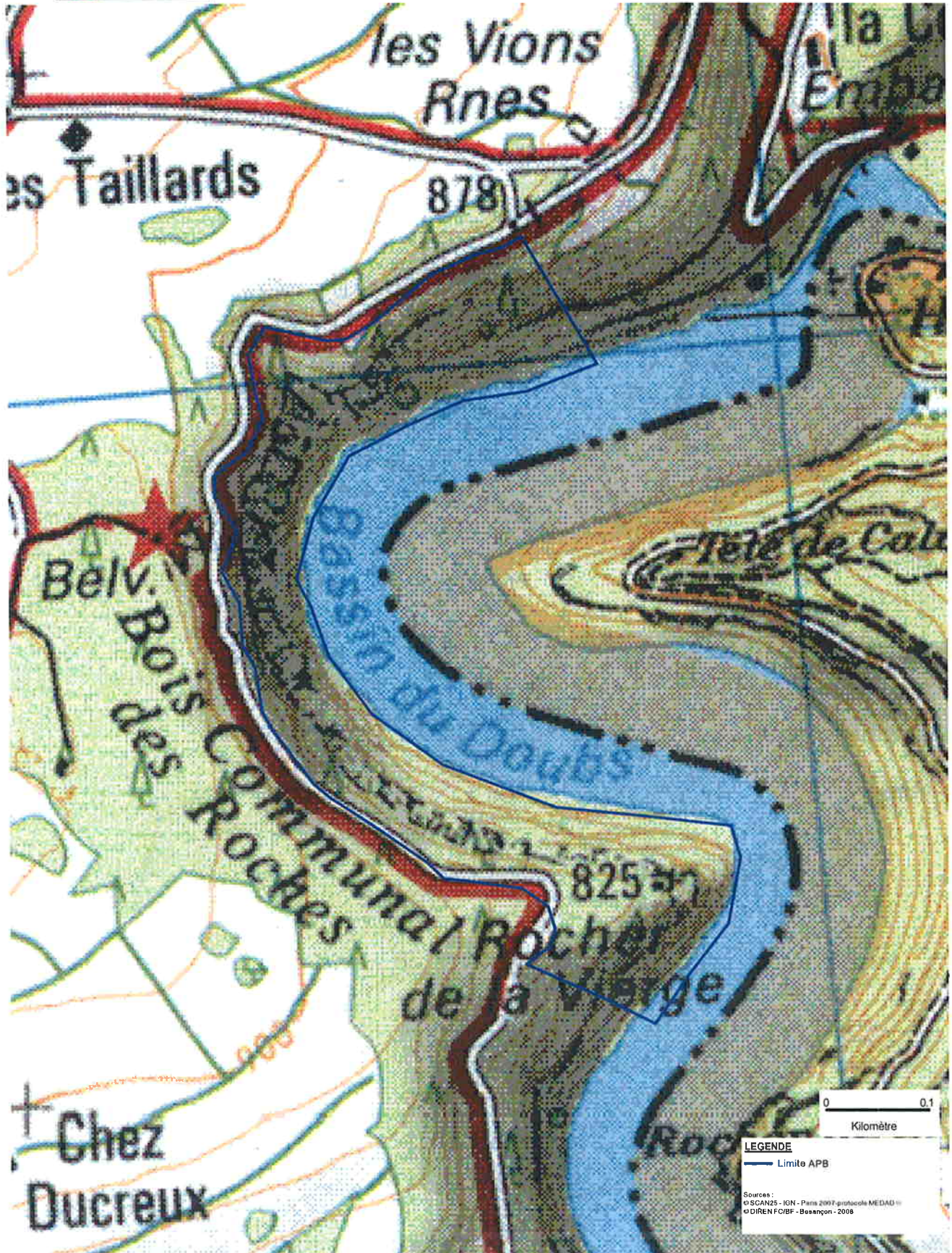
Arrêté préfectoral de protection de biotope du
Rocher de la Vierge
Plan parcellaire

14 JAN. 2010





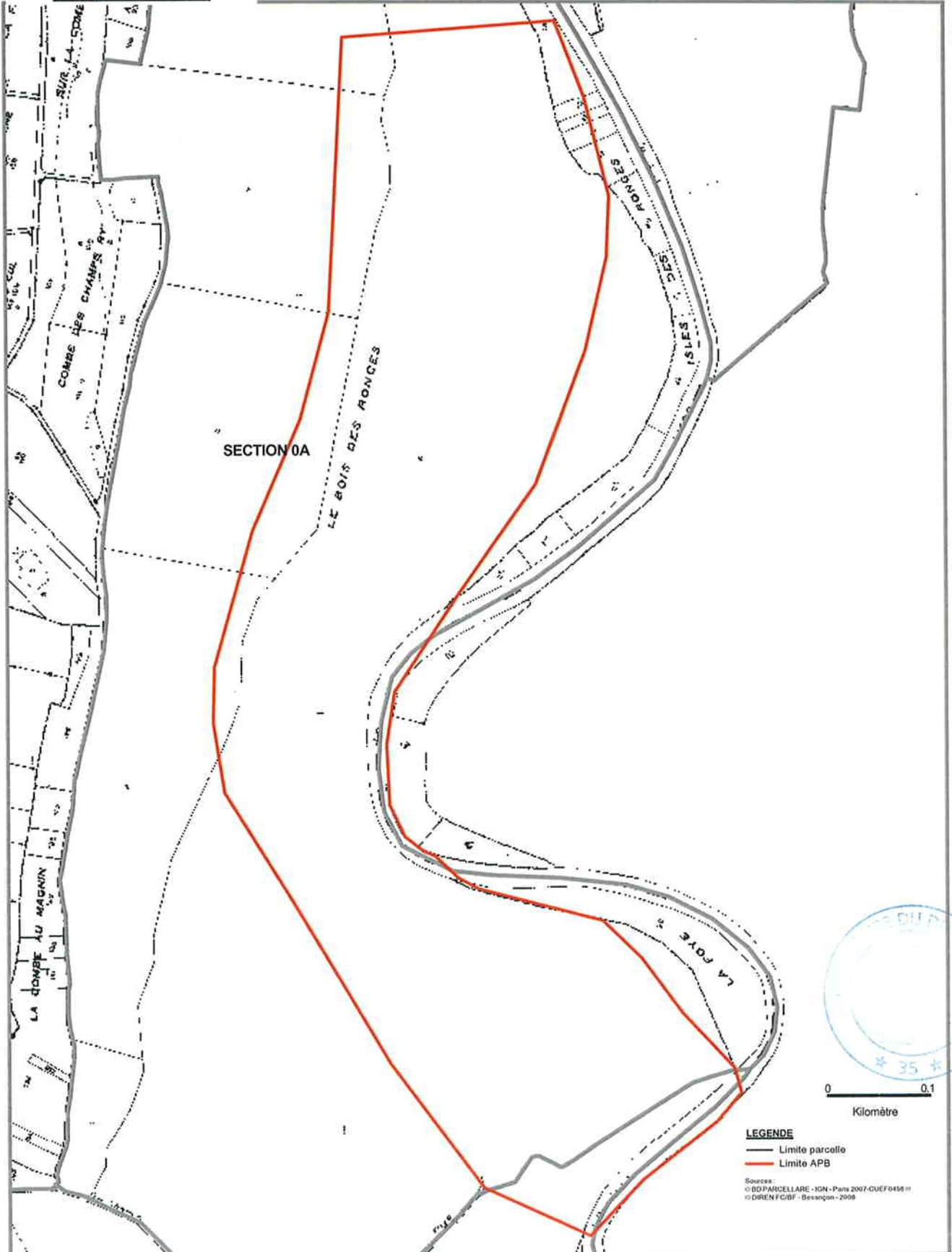
Arrêté préfectoral de protection de biotope Rocher de la Vierge





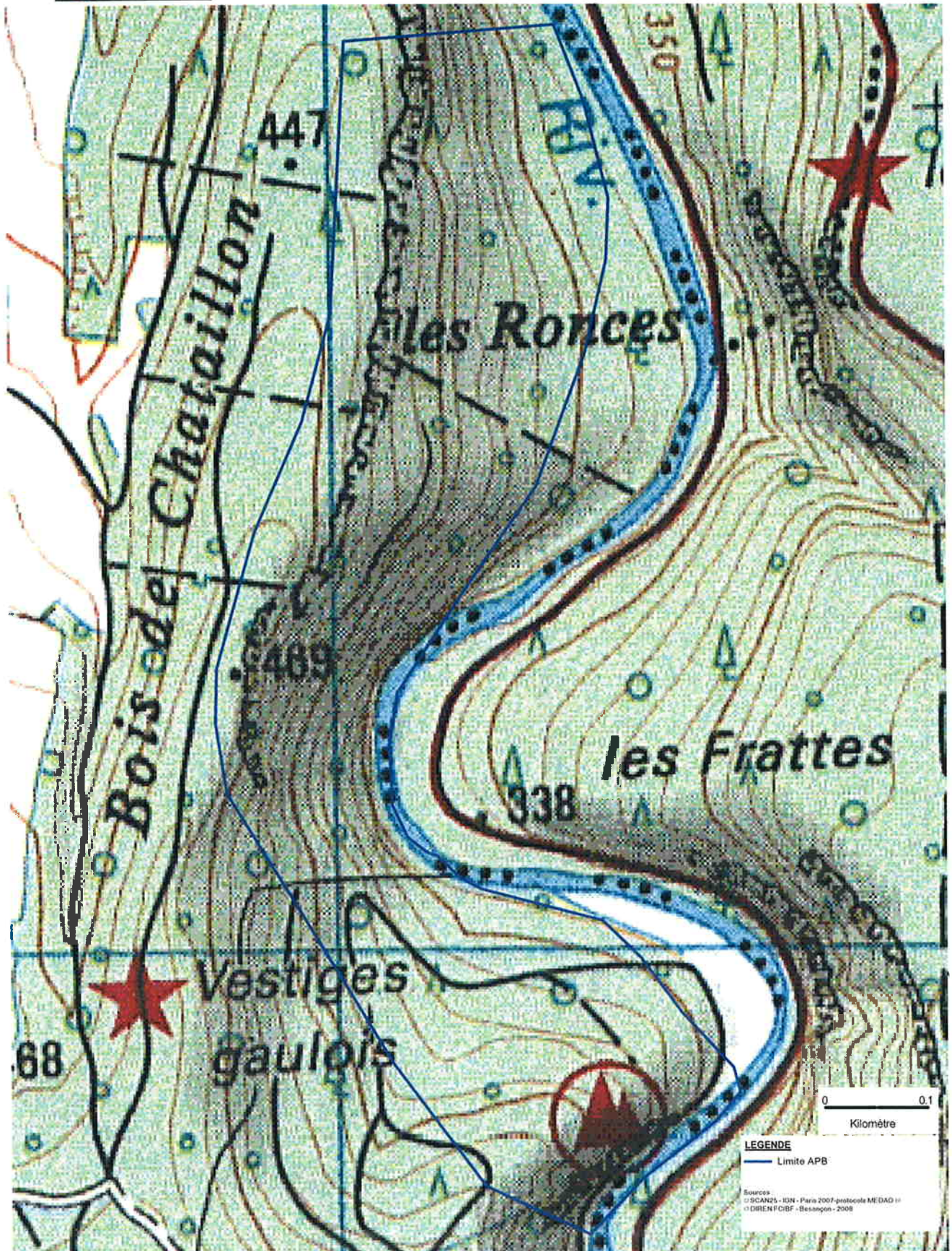
Arrêté préfectoral de protection de biotope du
Vestiges gaulois
Plan parcellaire

14 JAN. 2010





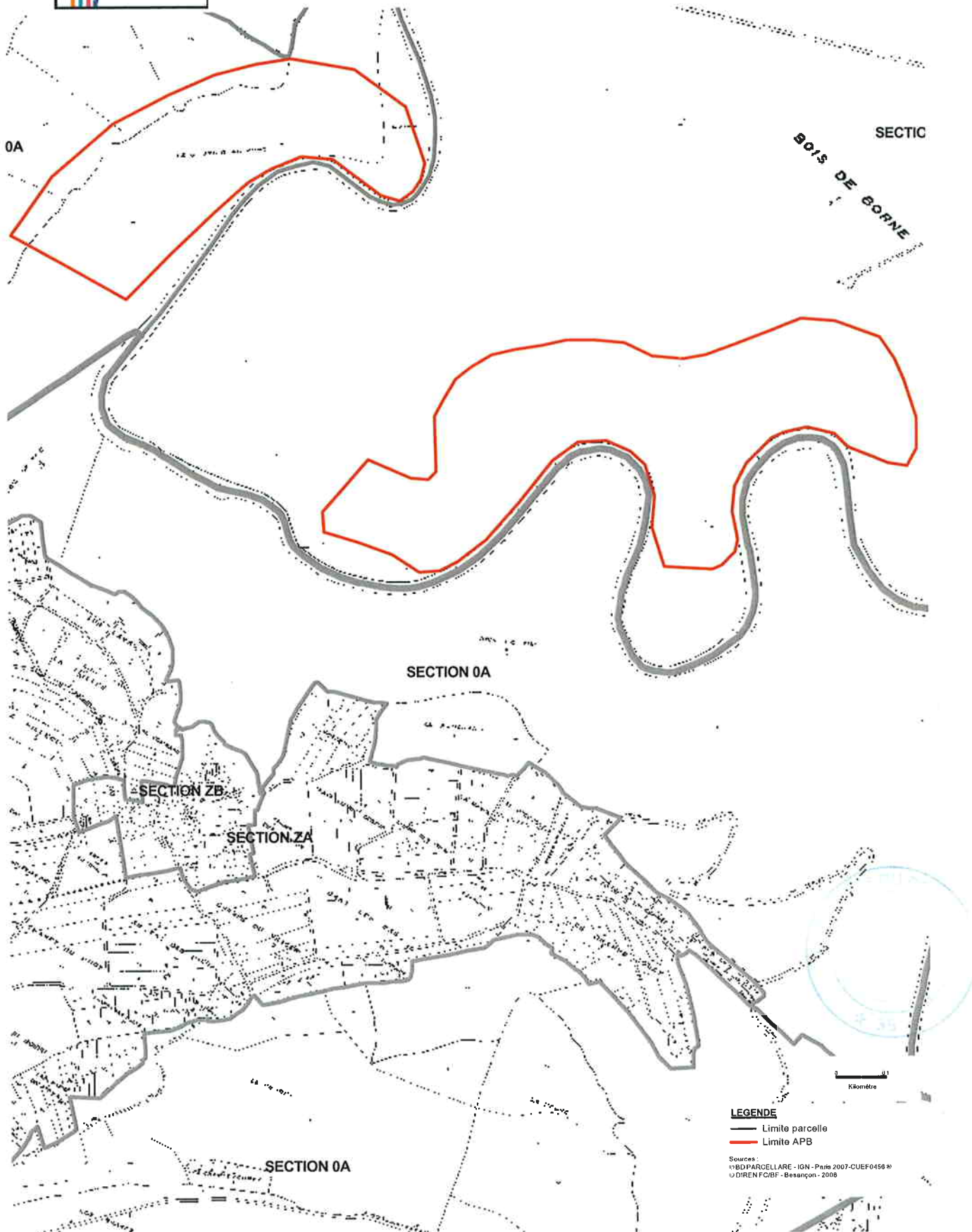
Arrêté préfectoral de protection de biotope Vestiges gaulois





Arrêté préfectoral de protection de biotope du Le Sentier aux Porcs La Côte des Aiguillons Plan parcellaire

14 JAN. 2010



LEGENDE
— Limite parcelle
— Limite APB

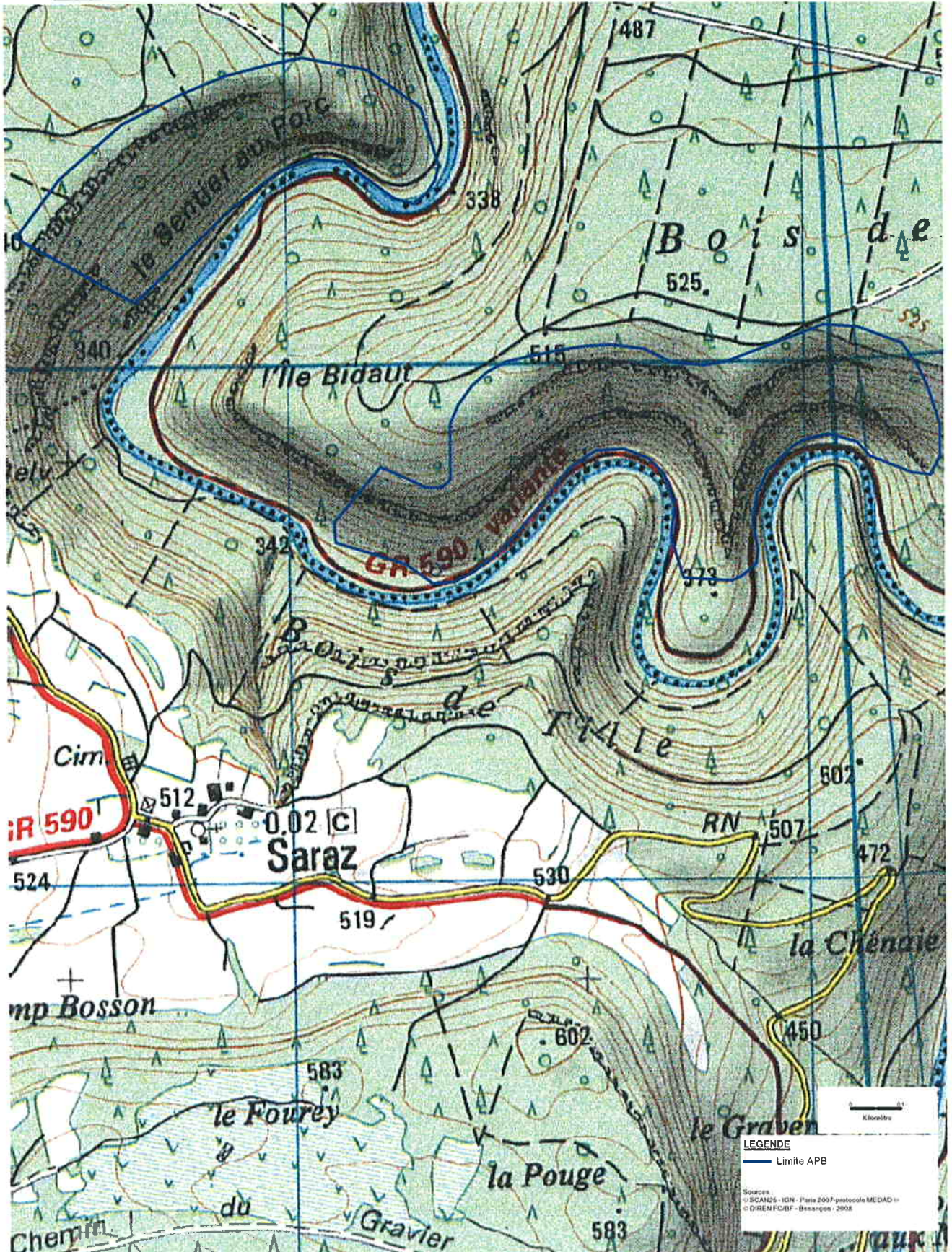
Sources :
BD PARCELLAIRE - IGN - Paris 2007-CUEF0450
DIREN FCIBF - Besançon - 2008



Arrêté préfectoral de protection de biotope

Le Sentier aux Porcs

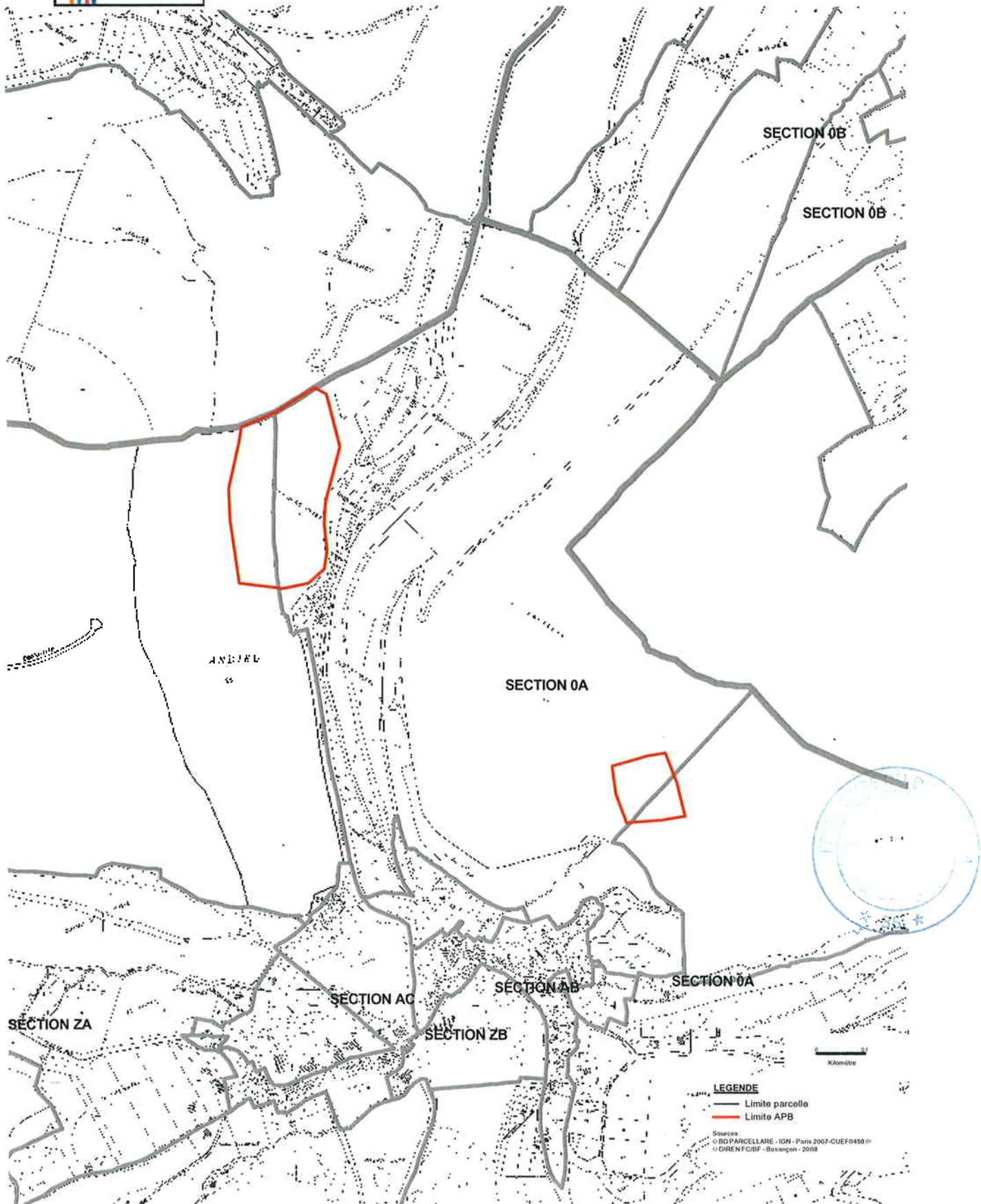
La Côte des Aiguillons





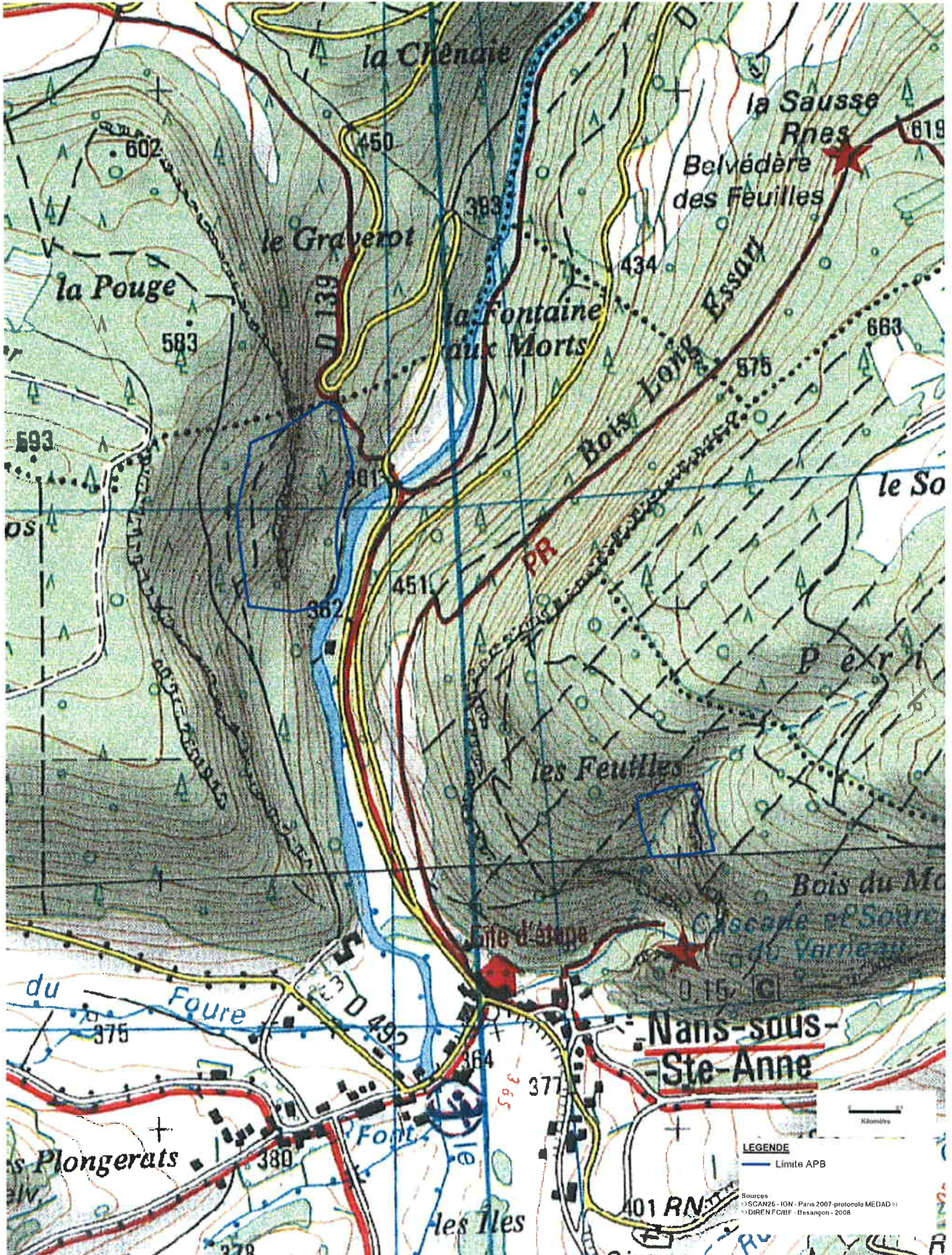
Arrêté préfectoral de protection de biotope du Pont de Sarraz Piton du verneau Plan parcellaire

14 JAN. 2010





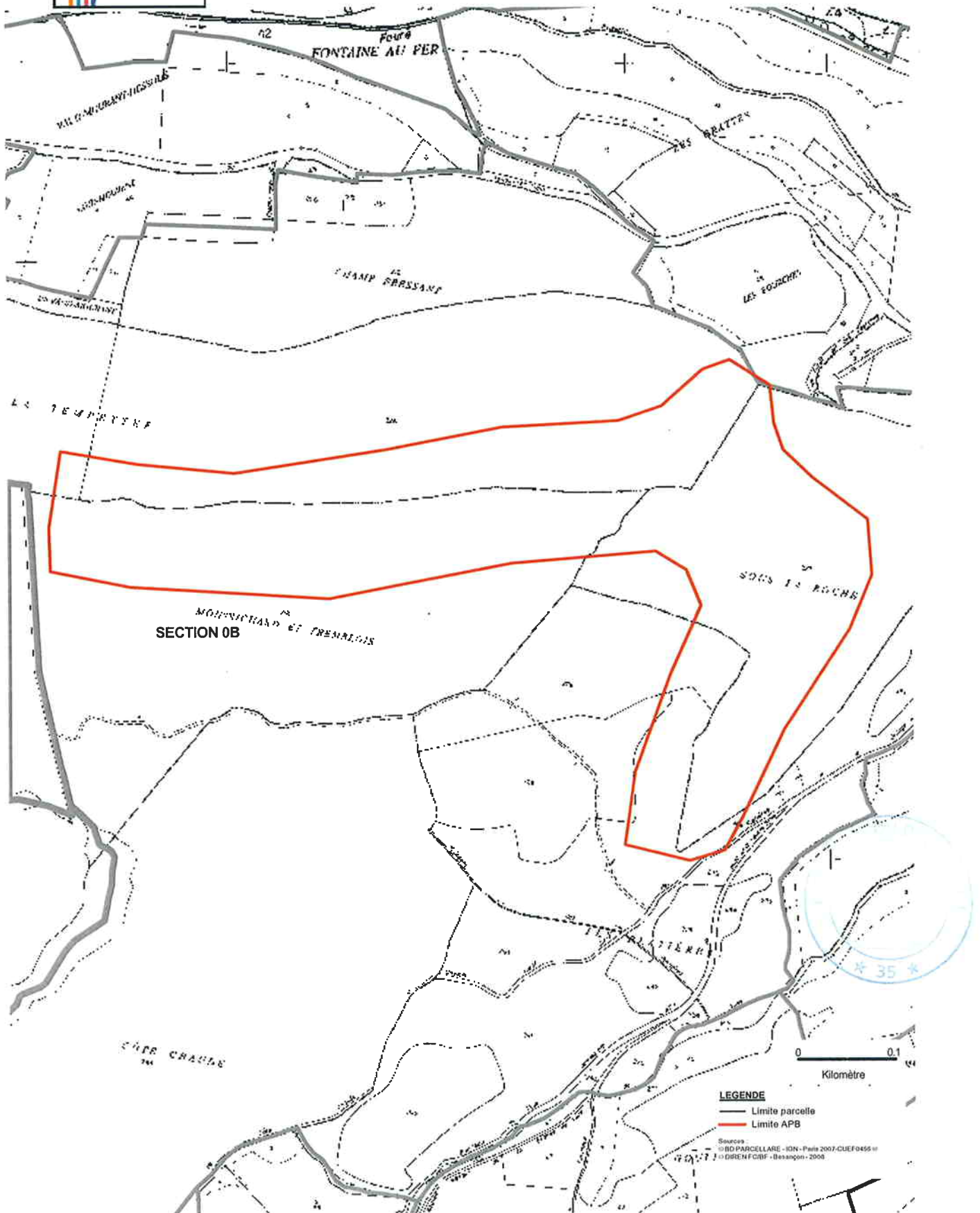
Arrêté préfectoral de protection de biotope
Pont de Sarraz
Piton du verneau





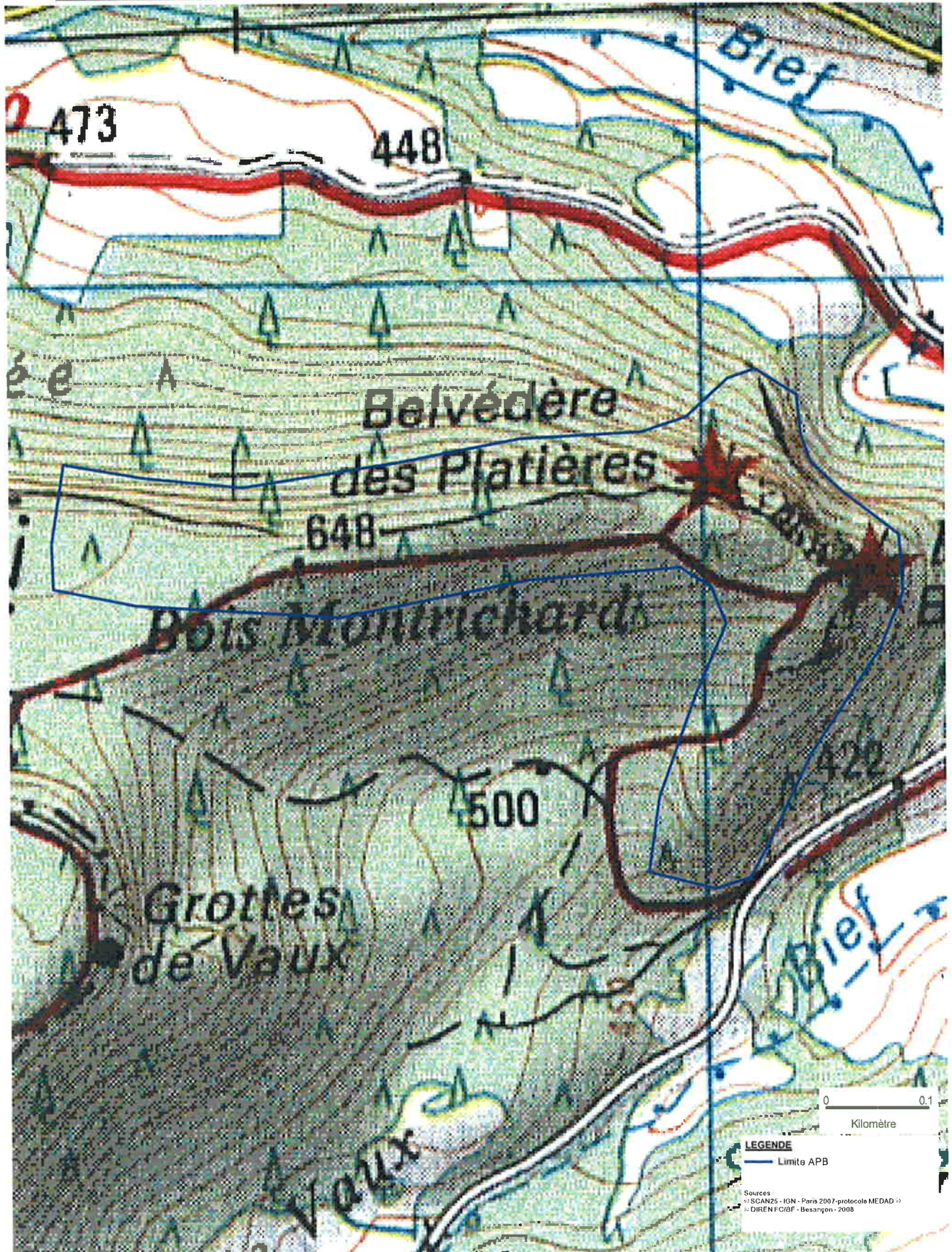
Arrêté préfectoral de protection de biotope *du*
Bois de Montrichard
Plan parcellaire

14 JAN. 2010





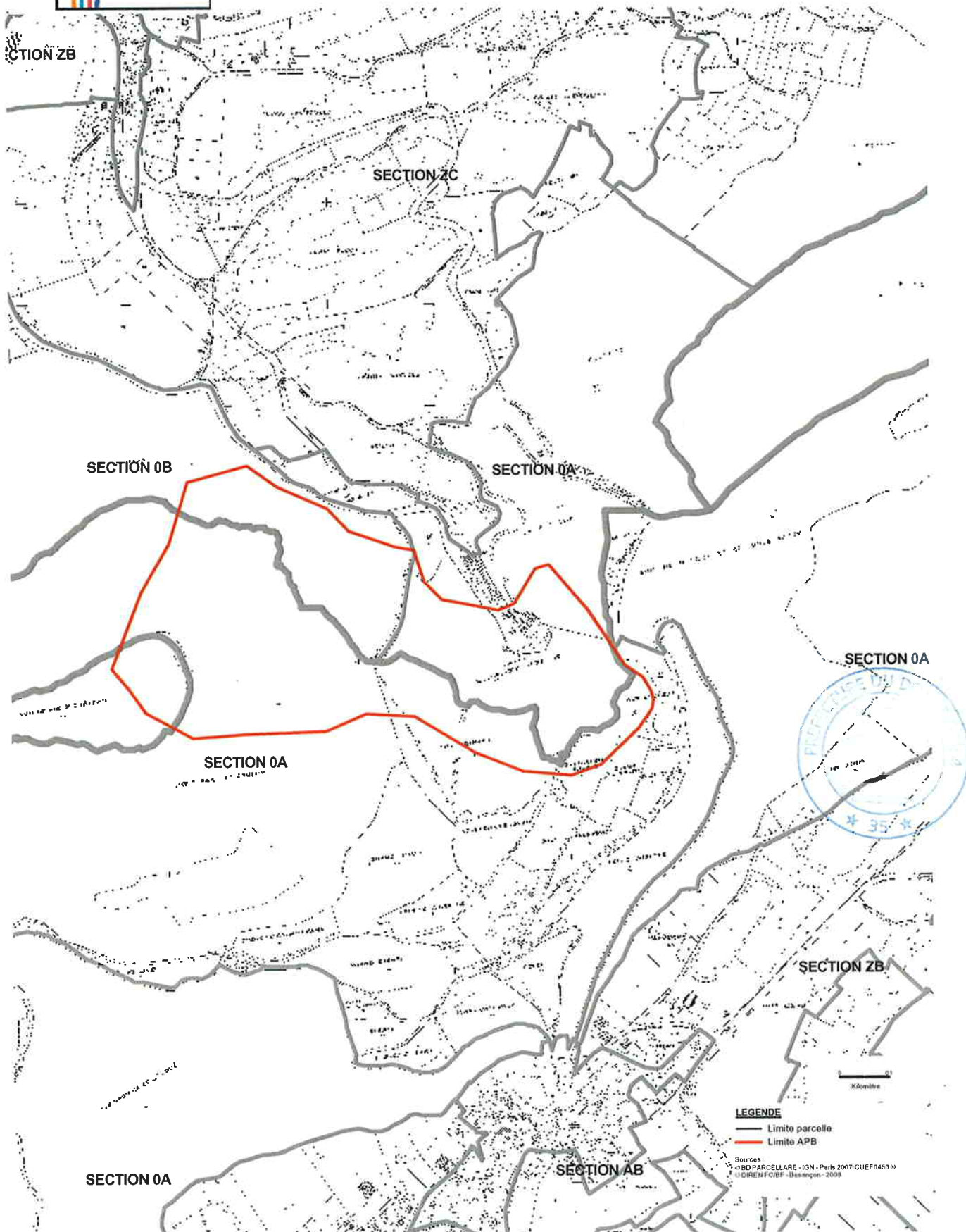
Arrêté préfectoral de protection de biotope Bois de Montrichard





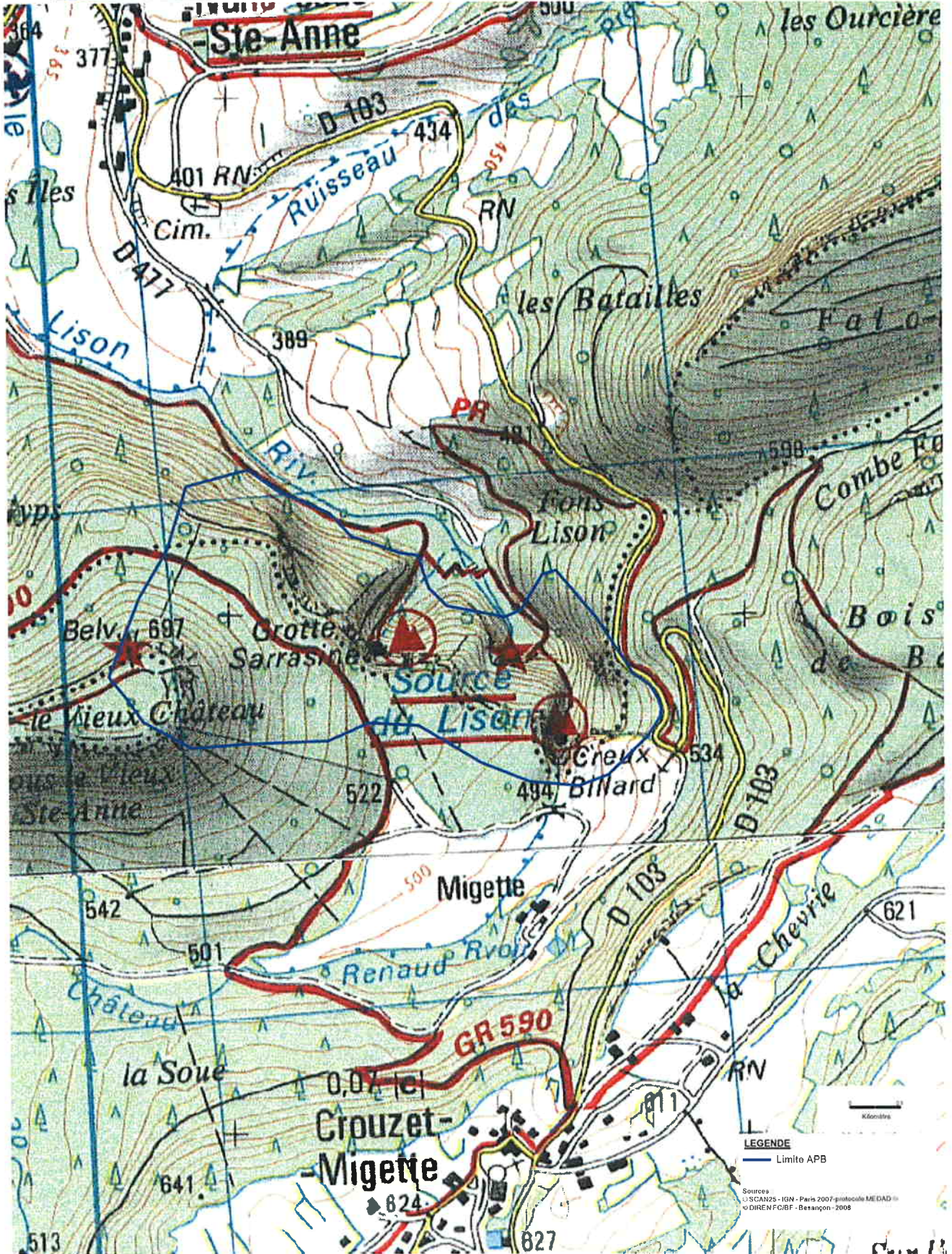
Arrêté préfectoral de protection de biotope du Source du Lison Plan parcellaire

14 JAN. 2010





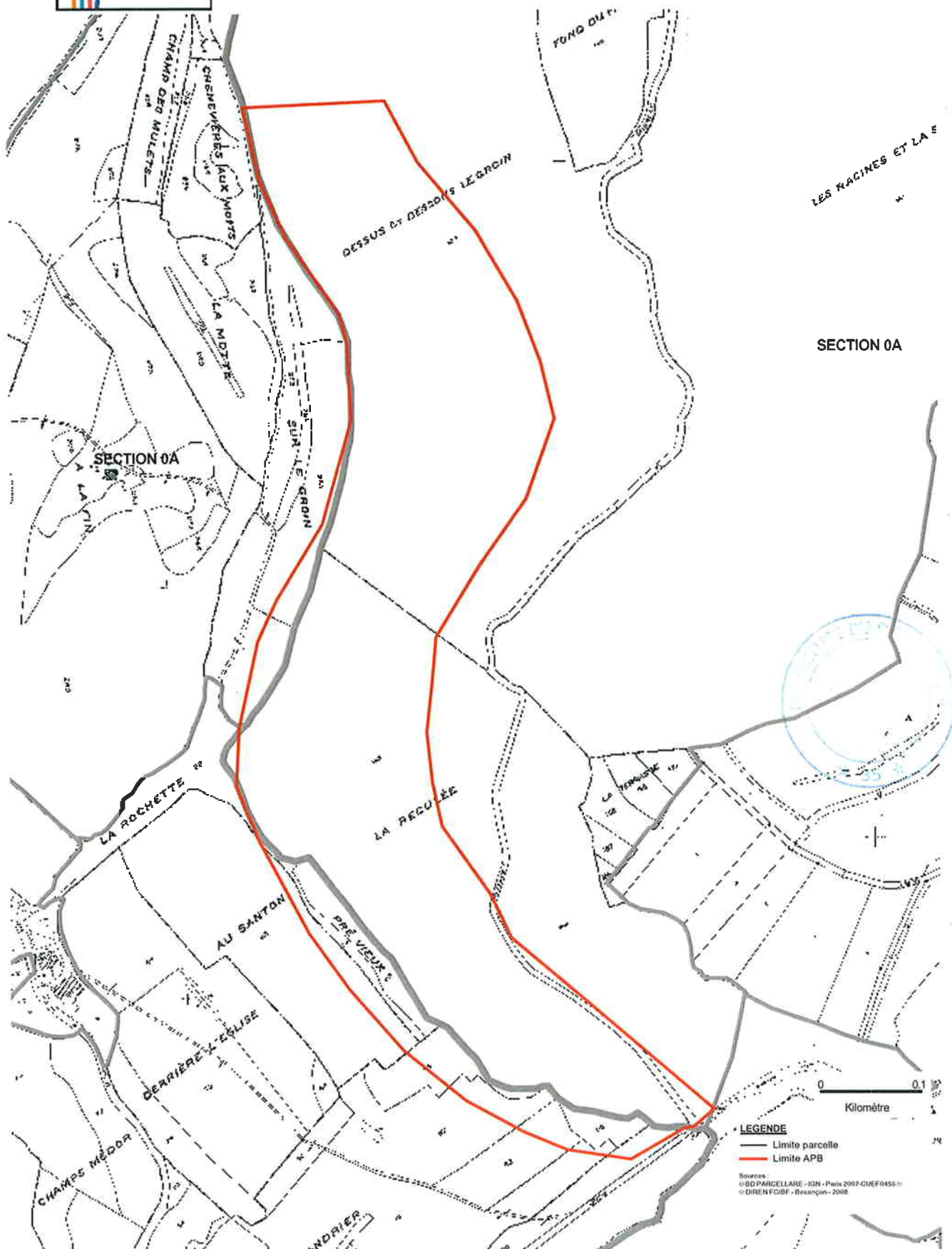
Arrêté préfectoral de protection de biotope Source du Lison





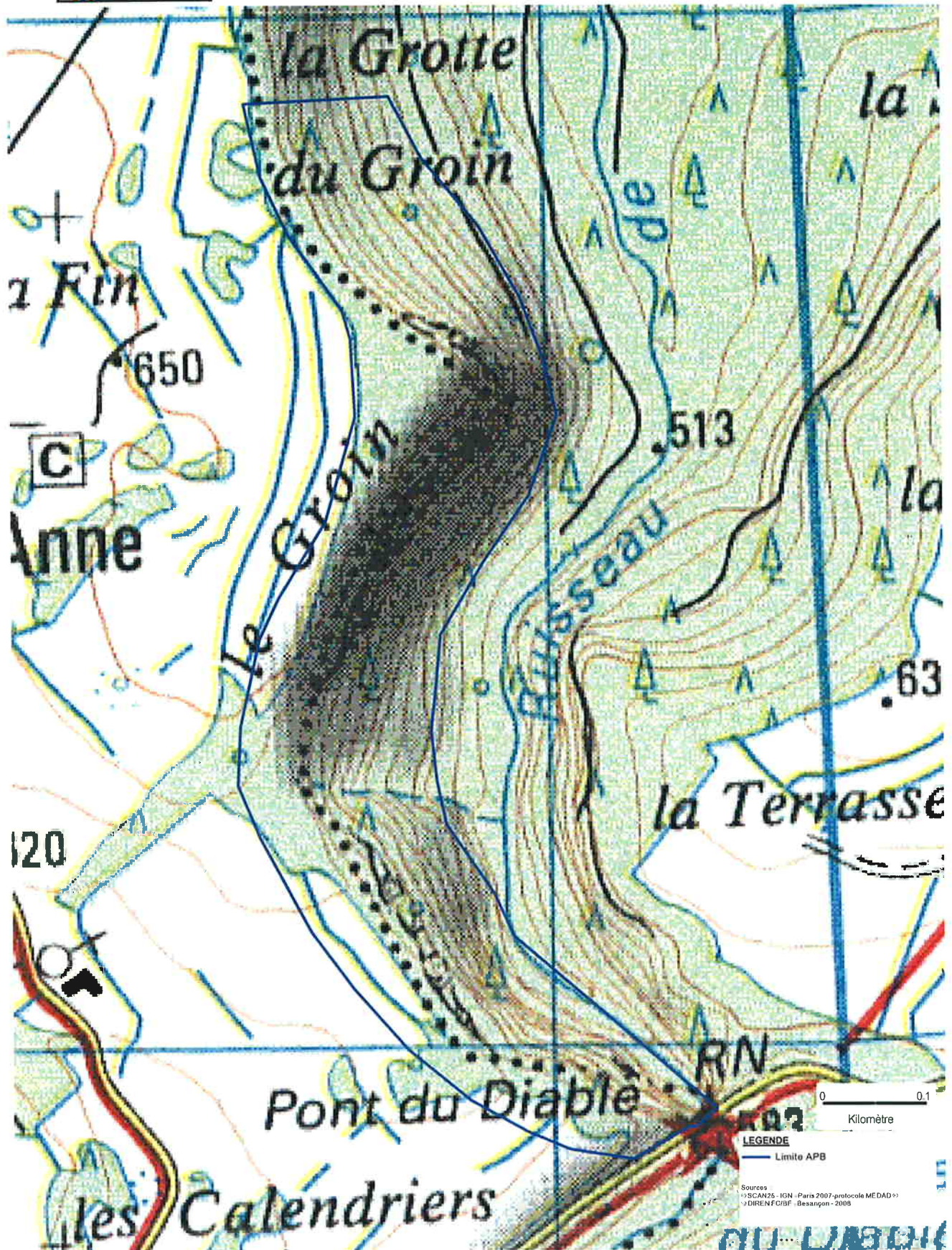
Arrêté préfectoral de protection de biotope Falaises de Sainte-Anne Plan parcellaire

du
14 JAN. 2010





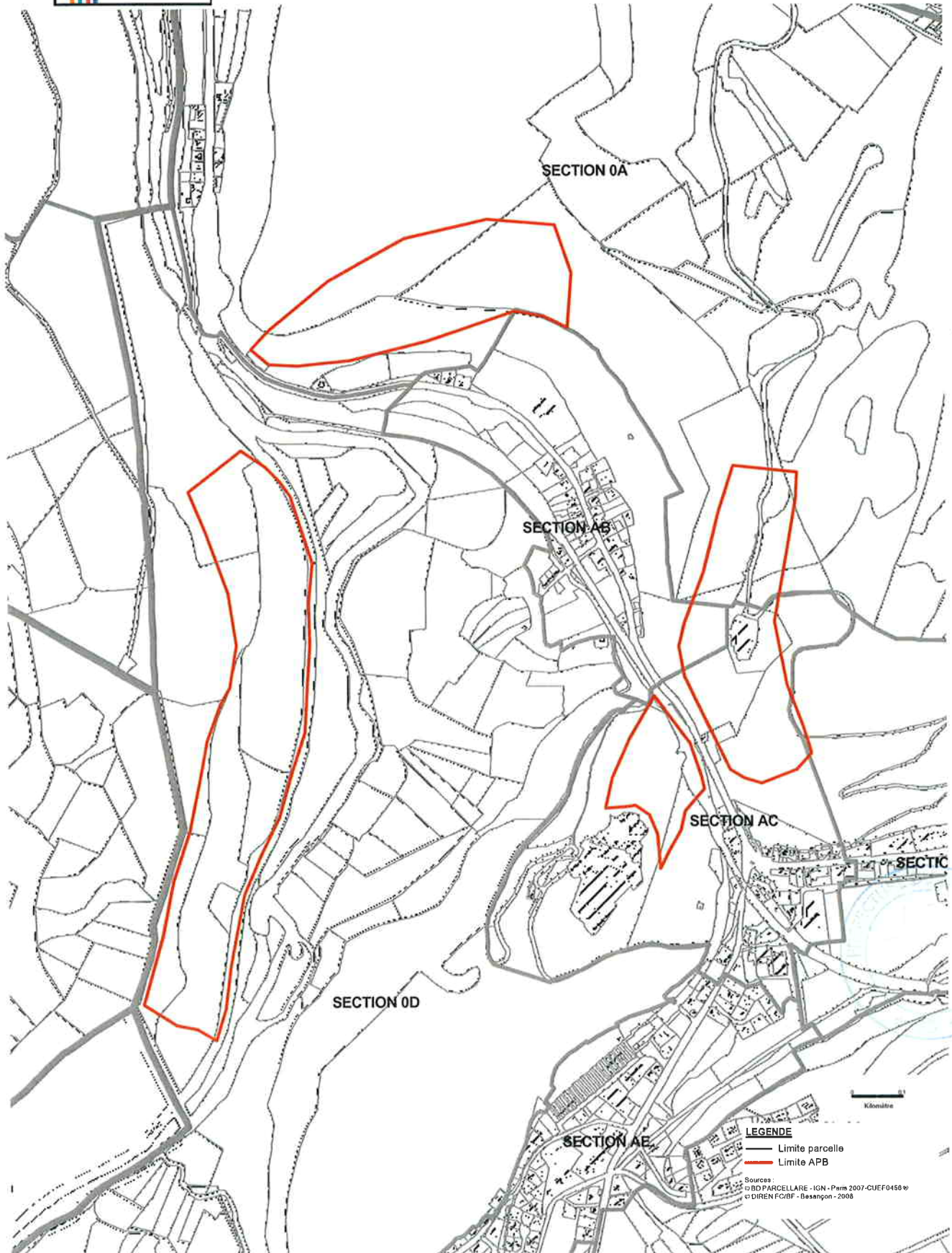
Arrêté préfectoral de protection de biotope Falaises de Sainte-Anne





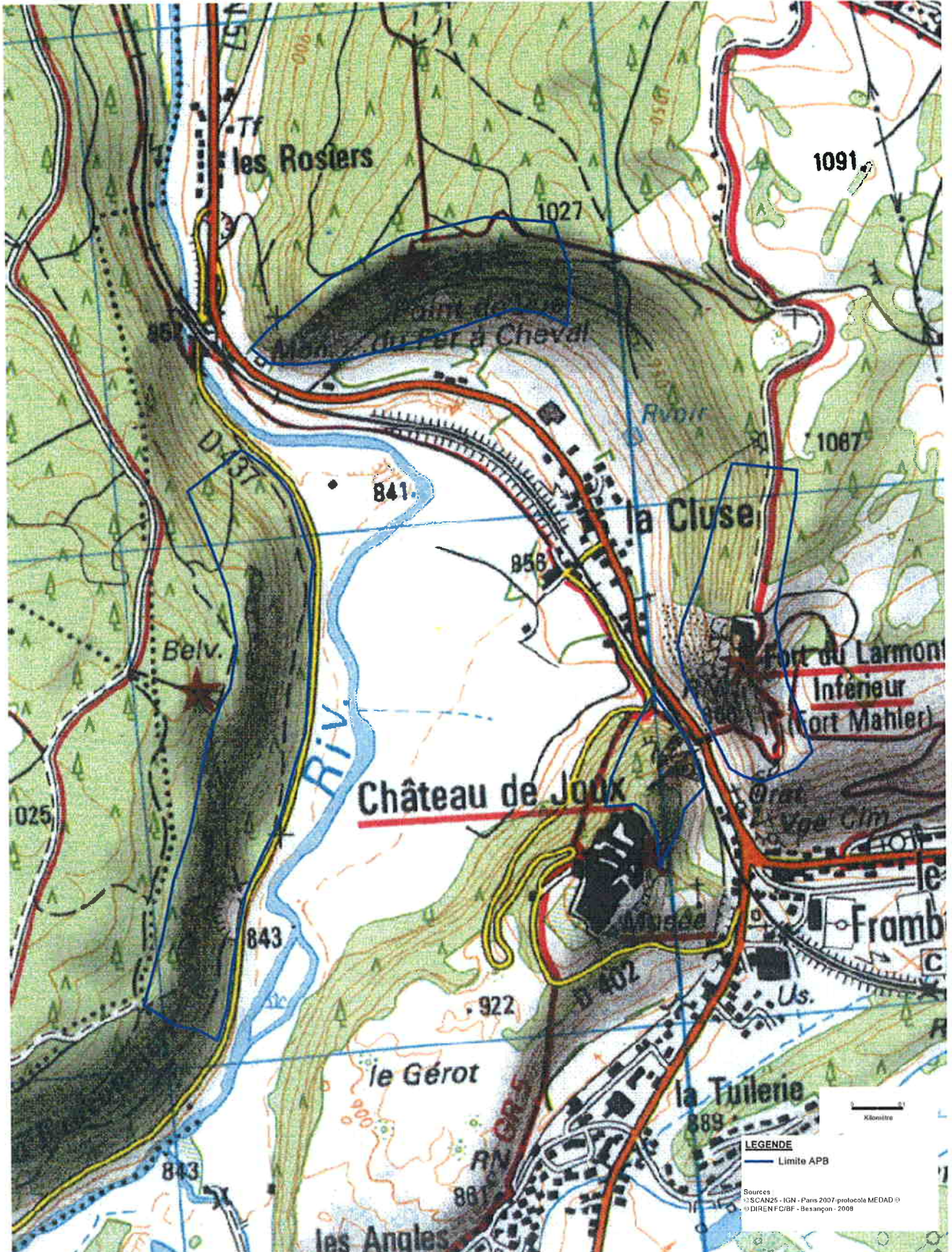
Arrêté préfectoral de protection de biotope du
Falaise de la Fauconnière
Mont du Fer à Cheval
Falaises du larmont et Fort de Joux
Plan parcellaire

14 JAN. 2010





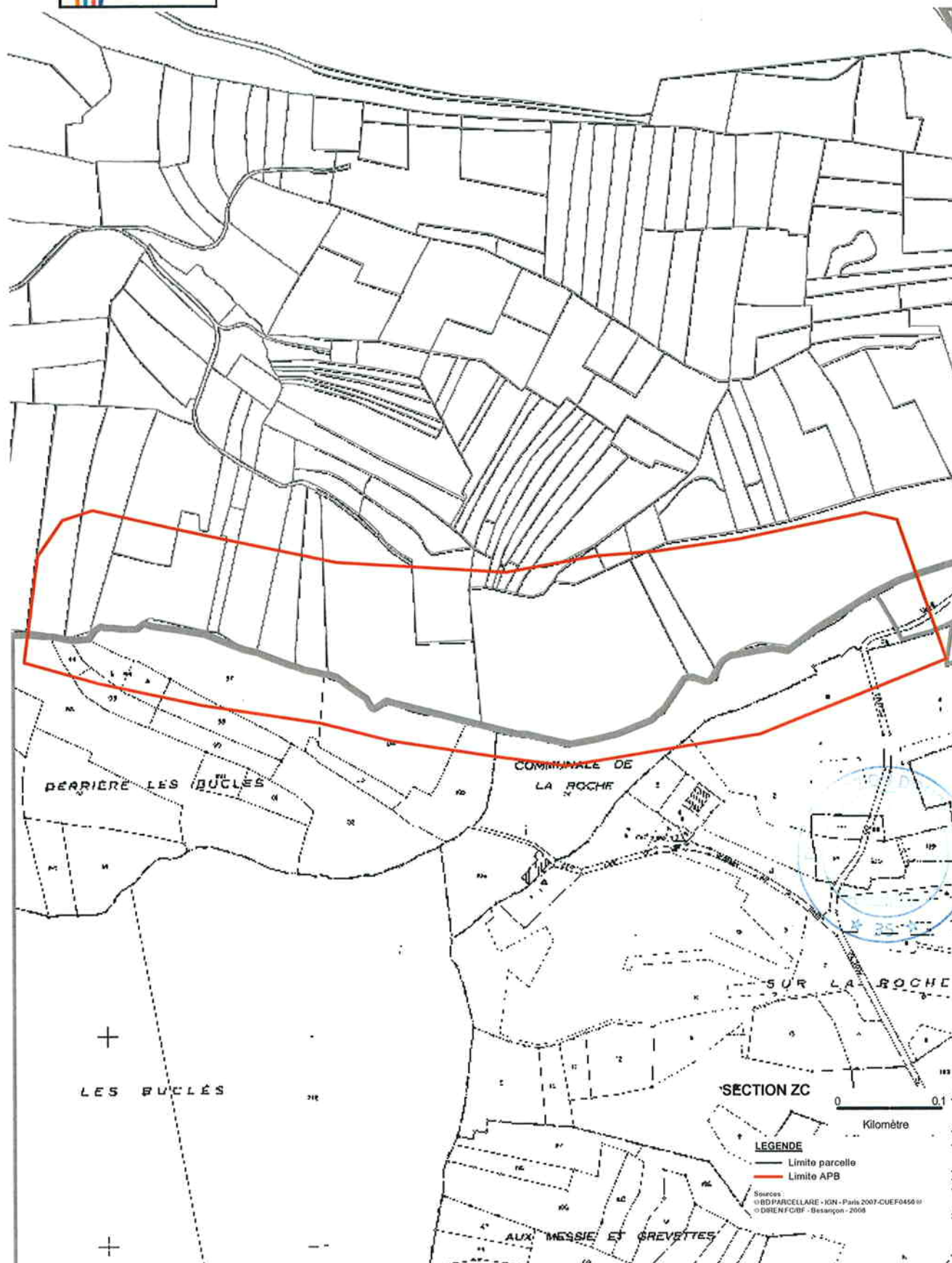
Arrêté préfectoral de protection de biotope
Falaise de la Fauconnière
Mont du Fer à Cheval
Falaises du larmont et Fort de Joux





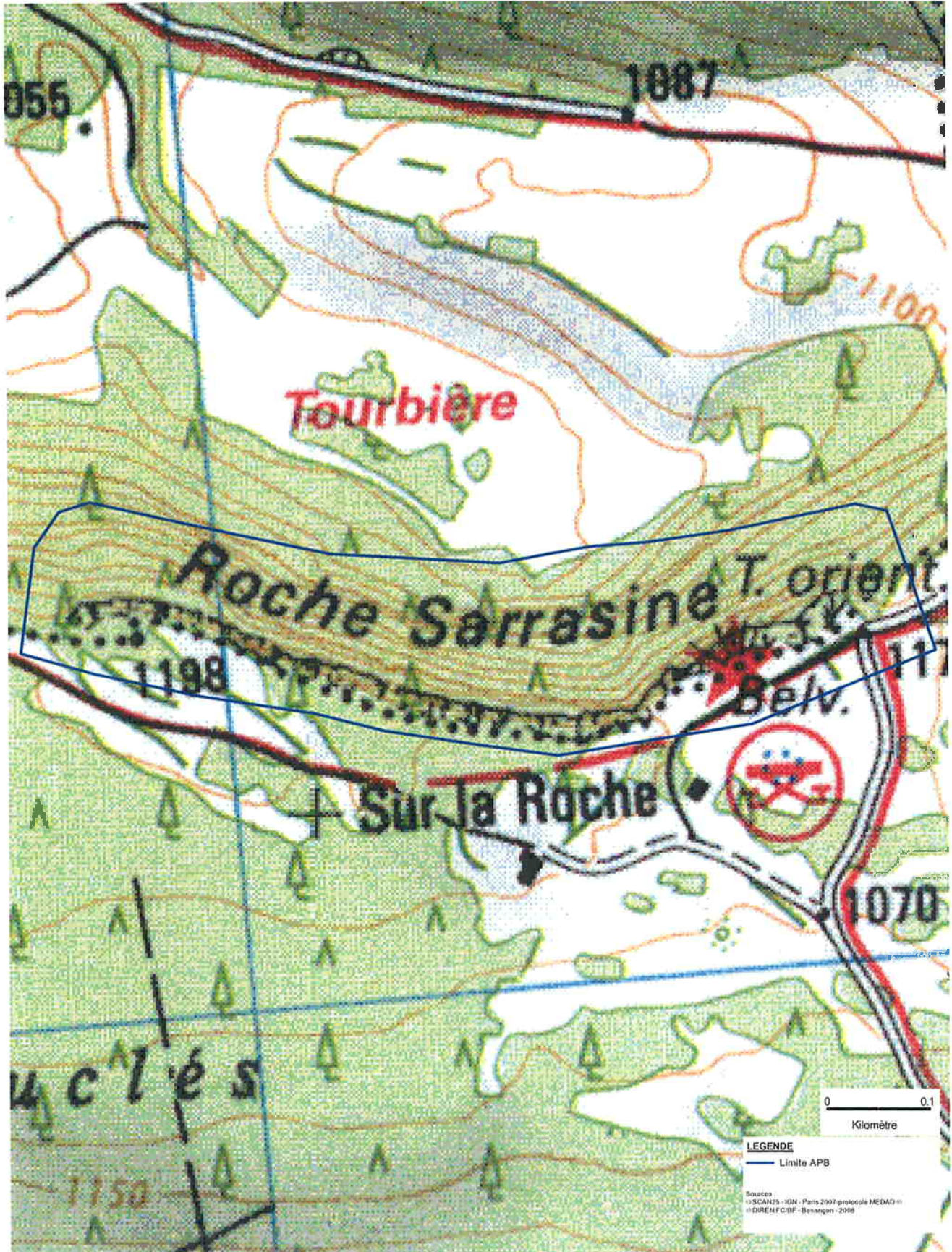
Arrêté préfectoral de protection de biotope *du*
Roche Sarrasine
Plan parcellaire

14 JAN. 2010





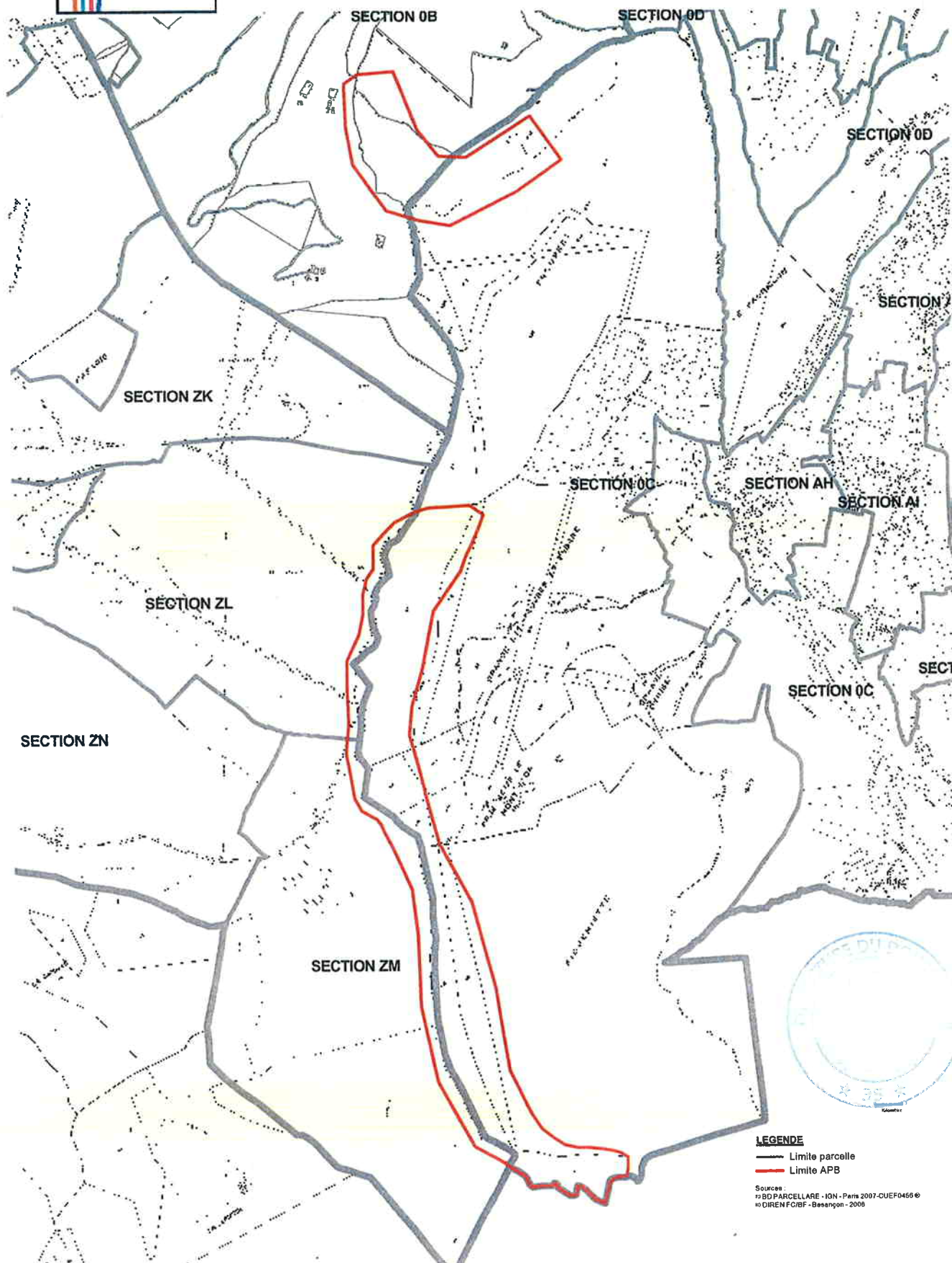
Arrêté préfectoral de protection de biotope Roche Sarrasine





Arrêté préfectoral de protection de biotope du
Falaises du Mont d'Or
Plan parcellaire

14 JAN. 2010



LEGENDE
 — Limite parcelle
 — Limite APB

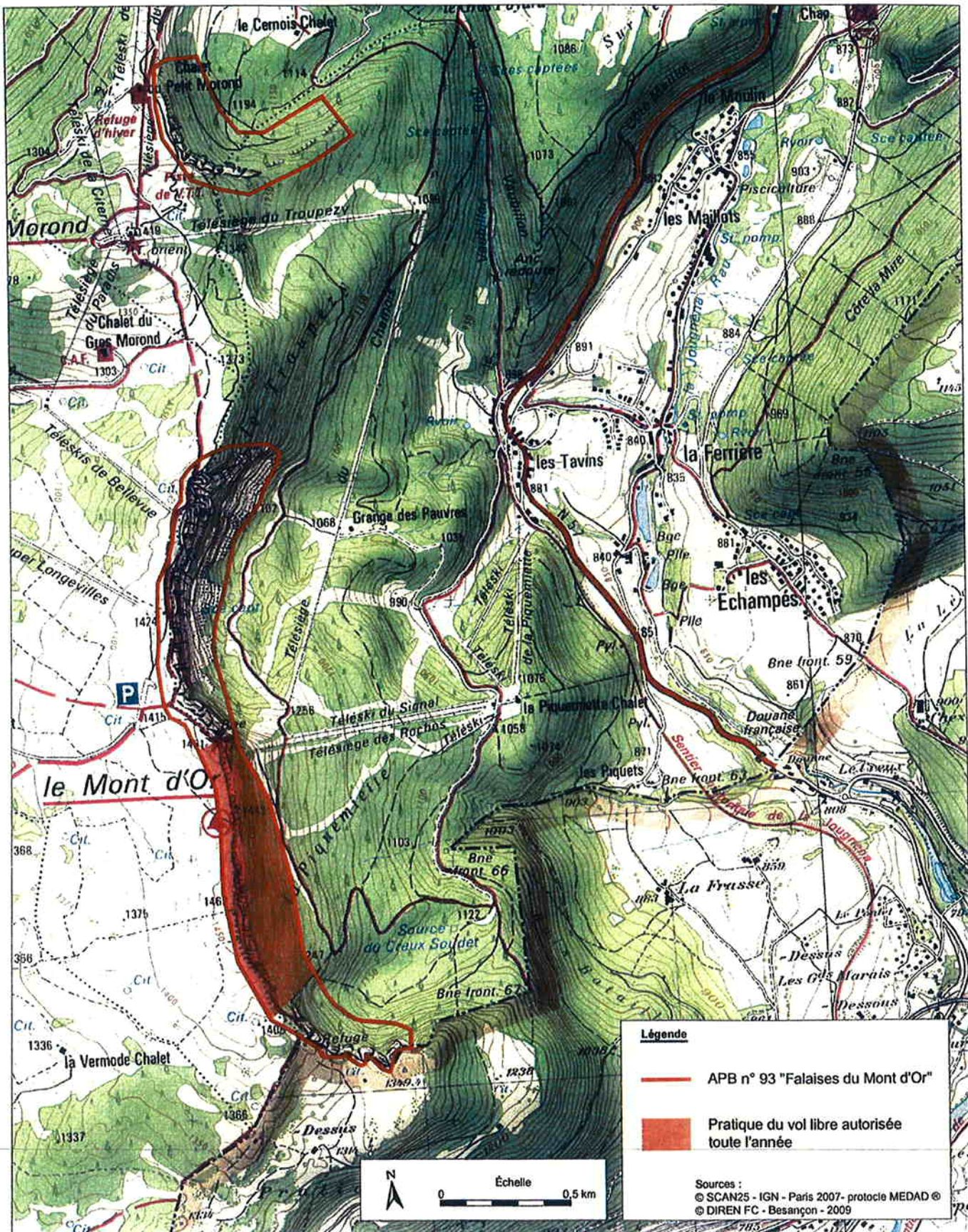
Sources :
 BD PARCELLAIRE - IGN - Paris 2007-CUEF0466 ©
 DIREN FC/BF - Beaugency - 2008



Arrêté préfectoral de protection de biotope

Falaises du Mont d'Or

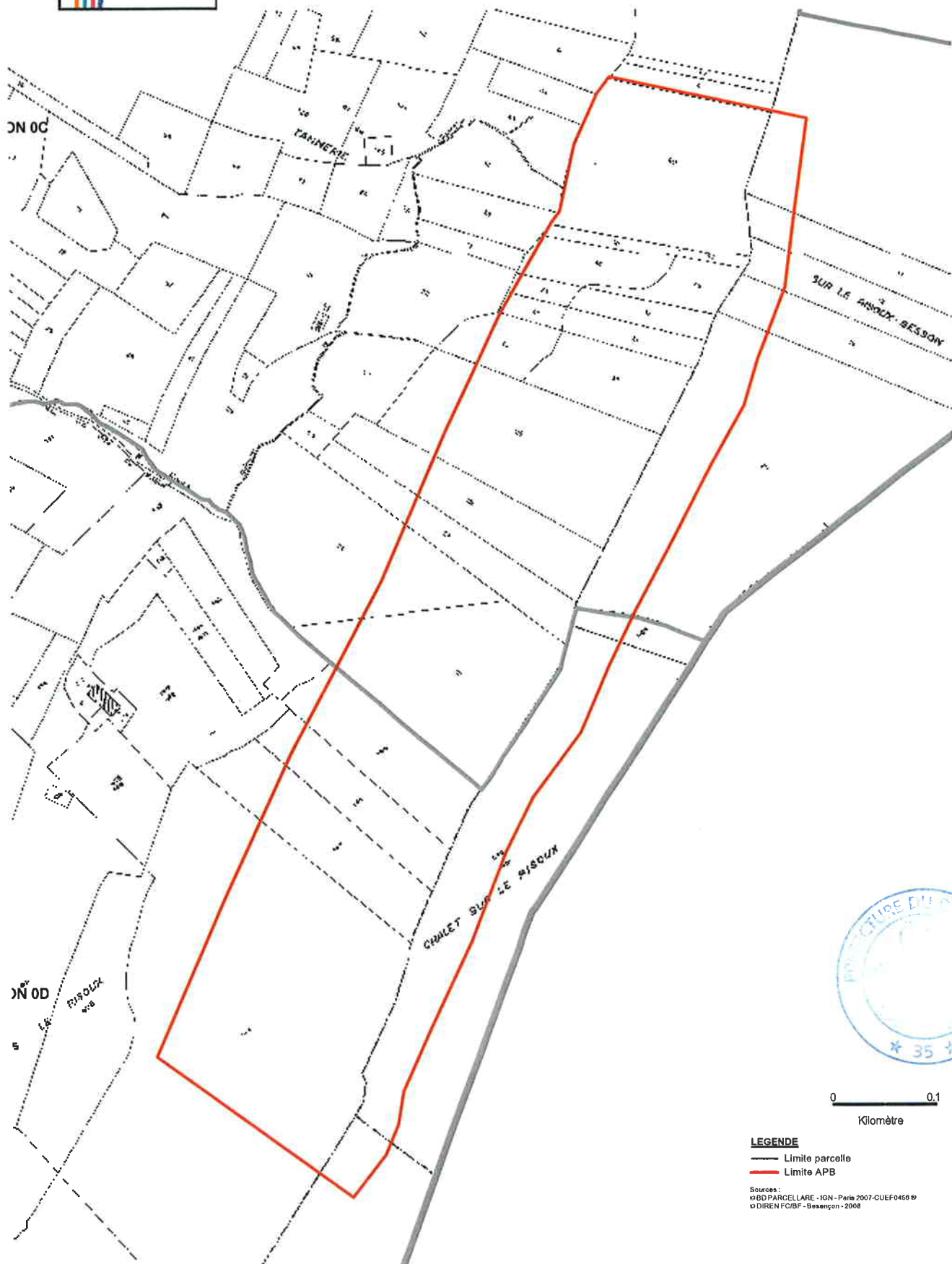
Site n° 93





Arrêté préfectoral de protection de biotope du
Roche Champion
Plan parcellaire

14 JAN. 2010



0 0.1
Kilomètre

LEGENDE
 — Limite parcelle
 — Limite APB

Sources :
 © BD PARCELLAIRE - IGN - Paris 2007-CUEF0456
 © DIREN FC/BF - Besançon - 2008



Arrêté préfectoral de protection de biotope Roche Champion

