



Liberté • Égalité • Fraternité
RÉPUBLIQUE FRANÇAISE

PRÉFET DE L'ISÈRE

DIRECTION DÉPARTEMENTALE
DES TERRITOIRES DE L'ISÈRE

Service environnement

ARRETE PREFECTORAL de PROTECTION de BIOTOPE N° 2010-07579
COMMUNES de LA MURE, PIERRE-CHÂTEL et SAINT-HONORE

Site du Marais de La Mure

LE PREFET de l'ISÈRE,
Officier de la Légion d'Honneur
Officier de l'Ordre National du Mérite

- VU** les articles L 411-1, L 411-2, L 415-1 à L 415-5, R 411-1, R 411-15 à R 411-17 et 415-1 du Code de l'Environnement,
- VU** l'arrêté interministériel du 29 octobre 2009, fixant la liste des espèces d'oiseaux protégées sur l'ensemble du territoire national et les modalités de leur protection,
- VU** l'arrêté interministériel du 19 novembre 2007 fixant les listes des amphibiens et des reptiles protégés sur l'ensemble du territoire national et les modalités de leur protection,
- VU** l'arrêté interministériel du 20 Janvier 1982 modifié relatif à la liste des espèces végétales protégées sur l'ensemble du territoire national,
- VU** l'arrêté interministériel du 4 décembre 1990 relatif à la liste des espèces végétales protégées dans la région Rhône-Alpes complétant la liste nationale,
- VU** l'avis de la Commission Départemental de la Nature des Paysages et des Sites siégeant en formation Nature en date du 28 mai 2010,
- VU** l'avis de la Chambre Départementale d'Agriculture de l'Isère, en date du 28 juin 2010,
- VU** la délibération du conseil municipal de La Mure en date du 9 décembre 2009 et l'avis des maires de Saint-Honoré en date du 24 novembre 2009 et Pierre-Châtel en date du 5 juin 2009,
- SUR** proposition de Monsieur le Secrétaire Général de la Préfecture de l'Isère,

Considérant que le secteur du marais de La Mure abrite diverses espèces animales et végétales protégées et que dans cette perspective la protection des dites espèces justifie la conservation de ces biotopes ; que par ailleurs, le biotope d'une espèce résulte des interactions

entre la faune, la flore et les caractéristiques physiques et chimiques du milieu et qu'une perturbation ou une atteinte portée à l'un de ces éléments peut engendrer un déséquilibre préjudiciable au maintien de l'espèce ;

Considérant qu'il y a lieu de réglementer les activités sur ce périmètre afin d'assurer la préservation et la tranquillité de certains biotopes nécessaires à l'alimentation, la reproduction, au repos et à la survie de plusieurs espèces animales protégées ainsi qu'au développement d'espèces végétales et que l'impact de ces activités est variable selon les espèces ;

ARRETE

ARTICLE 1er : Délimitation du périmètre de protection

Il est établi sur les Communes de La Mure, Pierre-Châtel et Saint-Honoré un périmètre de protection de biotope de la tourbière du Marais de La Mure correspondant aux parcelles cadastrales suivantes :

Commune de LA MURE

Section AB : Parcelles n° 22, 23, 24, 25, 26, 27, 28, 29, 30, 45, 50, 51, 52, 53p, 54p, 55p, 56, 57, 111, 112, 142p, 143, 183p, 185, 186, 205p, 206, 318, 320, 322p, 326, 328, 332, 374, 383, 387, 395, 398, 412p, 413p

Section AC : Parcelles n° 117, 118, 120, 278p, 280, 341, 347, 351, 353

Soit une surface de 31 ha 35 a environ.

Commune de PIERRE-CHÂTEL

Section ZE : Parcelles n° 50p, 52p

Soit une surface de 9 ha 94 a environ.

Commune de SAINT-HONORE

Section OD : Parcelles n° 551, 552, 554, 555, 556, 557

Soit une surface de 8 ha 27 a environ.

Soit une surface totale de 49 ha 56 a environ pour le périmètre de protection de biotope.

Ces parcelles figurent sur le plan annexé au présent arrêté.

(p) signifie que seule la partie de la parcelle définie sur le plan cadastral annexé au présent arrêté est concernée.

ARTICLE 2 : Travaux neufs

Sur l'ensemble du périmètre défini à l'article 1, tous travaux neufs publics ou privés susceptibles de modifier l'état ou l'aspect des lieux sont interdits, notamment les travaux de remblaiement, de drainage, d'extraction de matériaux.

ARTICLE 3 : Travaux d'entretien

Sur l'ensemble du périmètre défini à l'article 1, les travaux d'entretien qui s'avèrent indispensables à la bonne gestion de la zone humide dans le sens de la protection, pourront être autorisés par Mr le Préfet de l'Isère après avis d'une personnalité scientifique qualifiée dans le domaine des tourbières.

Sont également autorisés sous réserves des dispositions du code de l'environnement et du code rural les travaux relatifs à l'entretien :

- Des ruisseaux et cours d'eau,
Des fossés existants sous réserve qu'ils n'aggravent pas le drainage des milieux tourbeux concernés,
- De la ligne électrique dans son couloir d'implantation,
- Des haies.

ARTICLE 4 : Voies de circulation et réseaux publics d'électricité

Sur l'ensemble du périmètre défini à l'article 1, toute création de nouvelles voies de circulation ou de support de ligne électrique est interdite.

ARTICLE 5 : Prévention des pollutions

Afin de préserver les biotopes contre toutes atteintes susceptibles de nuire à la qualité de l'air, des eaux, du sol et du sous-sol, il est interdit sur l'ensemble du périmètre défini à l'article 1, de jeter, déverser ou laisser écouler, d'abandonner, de déposer, directement ou indirectement, tous produits chimiques ou radioactifs, tous matériaux, résidus, déchets ou substances de quelque nature que ce soit (ordures, déblais, détritiques, produits radioactifs, eaux usées...).

ARTICLE 6 : Constructions, installations, activités commerciales et industrielles

Sur l'ensemble du périmètre défini à l'article 1, toute forme d'urbanisation et toute activité commerciale ou industrielle susceptibles de modifier l'état ou l'aspect des lieux sont interdites.

ARTICLE 7 : Circulation des véhicules

Afin de prévenir la destruction ou l'altération physique des biotopes et la perturbation des espèces animales protégées par l'arrêté, la circulation des véhicules à moteur, de quelque nature qu'ils soient, est interdite sur l'ensemble du périmètre défini à l'article 1, excepté sur les voies classées dans le domaine public routier de l'Etat, des départements et des communes, des chemins ruraux et des voies privées ouvertes à la circulation publique des véhicules à moteur.

Ces dispositions ne s'appliquent pas aux véhicules utilisés :

- Pour remplir une mission de service public,
- A des fins professionnelles de recherche, d'exploitation agricole ou sylvicole ou d'entretien des espaces naturels, en particulier pour la gestion du biotope,
- Par les propriétaires ou leurs ayants droit,

ARTICLE 8 : Gestion des espaces boisés et agricoles

8.1 : Sur l'ensemble du périmètre défini à l'article 1, le défrichement des haies c'est à dire la suppression définitive de l'état boisé est interdit. Toutefois, les défrichements qui s'avèrent indispensables à la bonne gestion du biotope dans le sens de la protection, pourront être autorisés par Mr le Préfet de l'Isère après avis d'une personnalité scientifique.

8.2 : Sur l'ensemble du périmètre défini à l'article 1, les plantations forestières sont interdites.

8.3 : Sur l'ensemble du périmètre défini à l'article 1, les pratiques culturales s'efforceront de respecter l'environnement par un usage modéré des engrais et des produits de traitement.

8.4 : Sur l'ensemble du périmètre défini à l'article 1, le maintien en surface des prairies permanentes existantes à la date de signature du présent arrêté est exigé.

8.5 : Sur l'ensemble du périmètre de protection défini à l'article 1, le retournement du sol est interdit excepté pour la remise en état des prairies suite à des dommages occasionnés par du gibier après obtention d'un constat de dégâts auprès d'un expert de la fédération départementale des chasseurs.

ARTICLE 9 : Usages du feu

Sur l'ensemble du périmètre défini à l'article 1, sauf à des fins d'entretien du milieu autorisé par le Maire de la ou des communes concernées, il est interdit de faire usage du feu.

ARTICLE 10 : Sanctions

Les infractions au présent arrêté seront punies des peines prévues aux articles L 415-3 à L 415-5 du code de l'environnement.

ARTICLE 11 : Signalisation

Des panneaux mentionnant « zone naturelle protégée par l'arrêté préfectoral n° 2010-02579 du 05/05/10, feux et dépôts divers interdits » seront disposés sur l'ensemble du périmètre protégé défini à l'article 1. Ces panneaux entretenus par la commune respecteront la charte graphique élaborée par la DREAL.

ARTICLE 12 : Publicité

Le présent arrêté et le plan ci-annexé seront affichés en Mairies de La Mure, Saint-Honoré et Pierre-Châtel.

Ils seront publiés au Recueil des Actes Administratifs de la Préfecture de l'Isère et dans deux journaux régionaux ou locaux diffusés dans tout le département de l'Isère.

ARTICLE 13 : Voie de recours

Le présent arrêté peut faire l'objet d'un recours contentieux devant le Tribunal Administratif de Grenoble dans les deux mois qui suivent sa publication.

ARTICLE 14 : Le Préfet de l'Isère est chargé de l'exécution du présent arrêté dont une ampliation sera adressée :

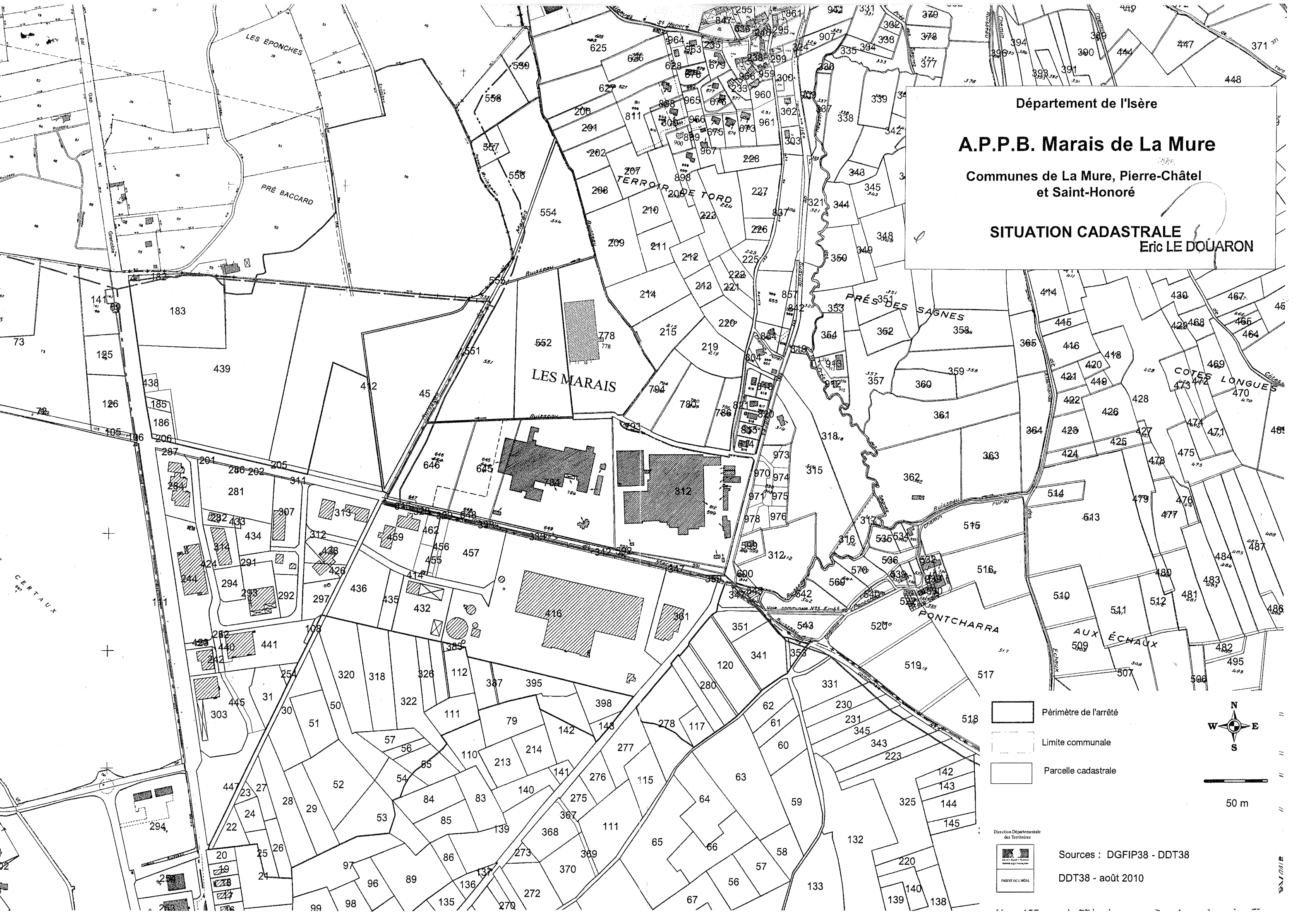
- aux Maires des communes de La Mure, Saint-Honoré et Pierre-Châtel,
- au Directeur Régional de l'Environnement de l'Aménagement et du Logement Rhône-Alpes,
- au Directeur Départemental des Territoires de l'Isère,
- au Commandant du Groupement de Gendarmerie de l'Isère,
- au Chef de la garderie départementale de l'Office National de la Chasse et de la Faune Sauvage,
- au Chef de la brigade départementale de l'Office National de l'Eau et des Milieux Aquatiques,
- au Président de la Chambre Départementale d'Agriculture de l'Isère.

Grenoble, le 09 SEP. 2010

Le PREFET

L.

Eric LE DOUARON






Département de l'Isère

A.P.P.B. Marais de La Mure


Communes de La Mure, Pierre-Châtel
et Saint-Honoré

SITUATION CADASTRALE
Eric LE DOUARON

-  Périmètre de l'arrêté
-  Limite communale
-  Parcelle cadastrale



50 m



Sources : DGFI38 - DDT38
DDT38 - août 2010