

Comité des correspondants régionaux

24 novembre 2022

Plateforme SINP de Bourgogne-Franche-Comté

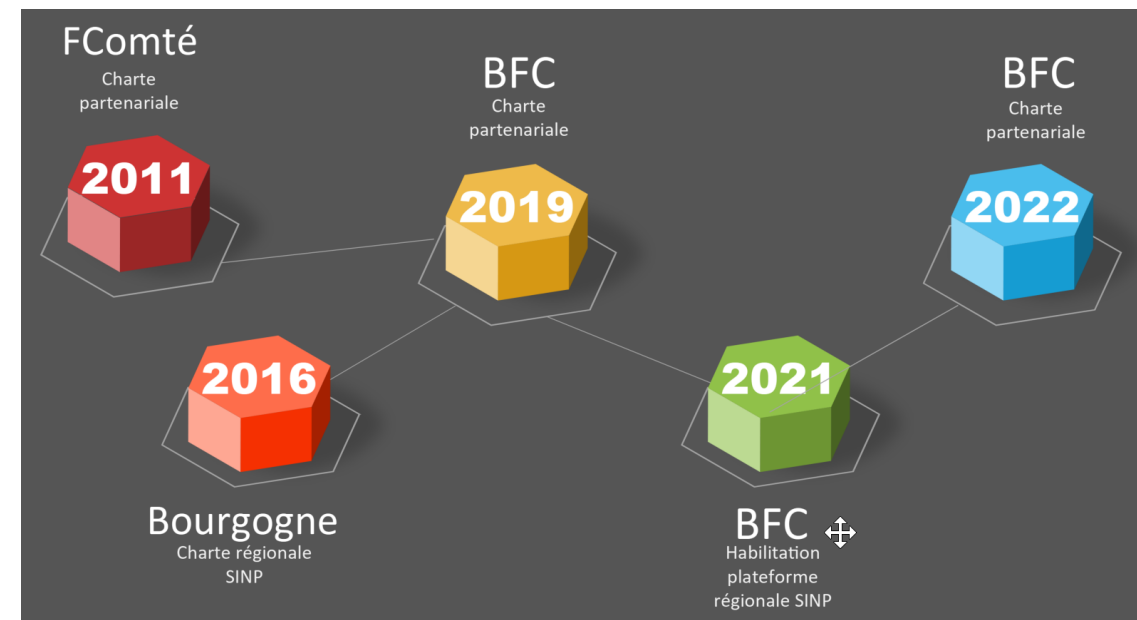
Franck Grossiord ARB BFC
Julie Vereecke DREAL BFC



sigogne.org

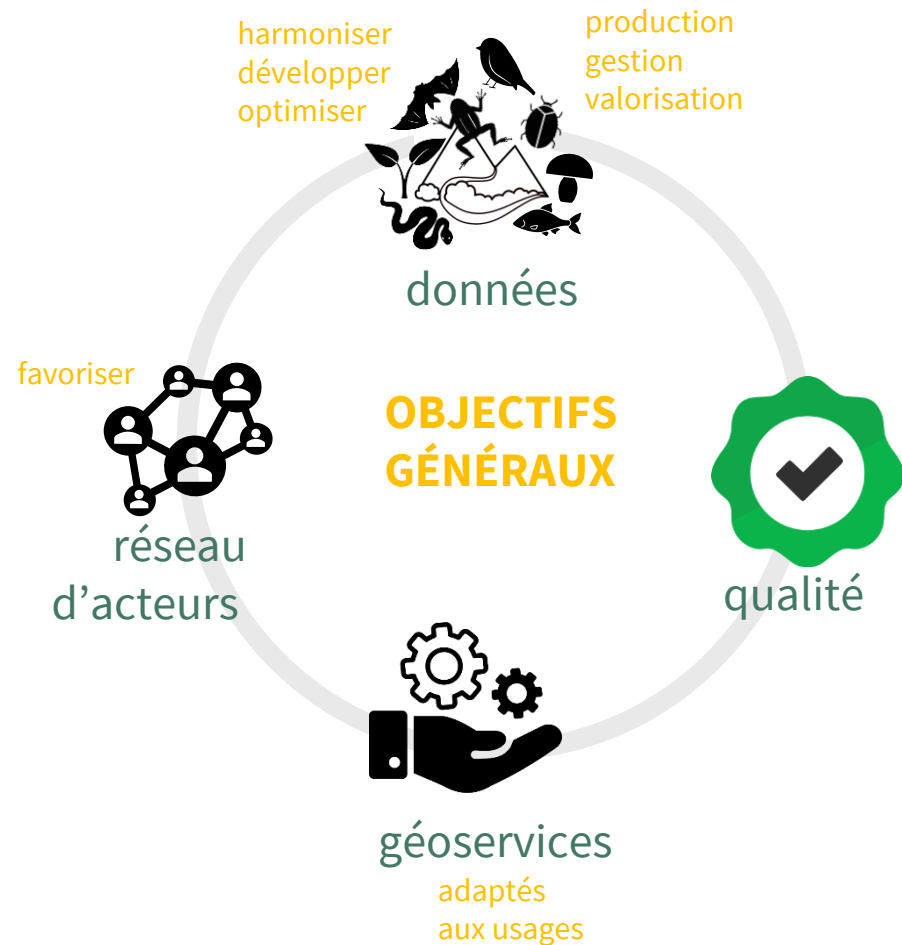
Présentation de la plateforme

- Organisation
 - Plateforme habilitée en septembre 2021
 - Plateforme et son équipe intégrées à l'Agence régionale de la biodiversité BFC début janvier 2022
 - ARB missionnée par DREAL sur le volet animation de la plateforme régionale SINP
 - Nouvelle charte approuvée en juin 2022
- Outils
 - Refonte complète plateforme 4^{ème} trim 2021 → 1^{er} trim 2023
- Ressources humaines
 - 2,5 ETP à l'ARB



Présentation de la plateforme

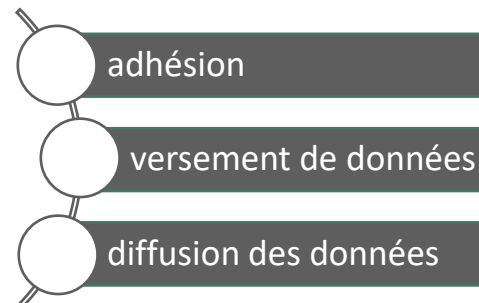
- Charte partenariale approuvée par le CA de l'ARB en juin 2022



GOUVERNANCE



MODALITÉS



Charte partenariale



Protocole validation des données



Guide versement



Liste des espèces sensibles

Présentation de la plateforme


• Architecture



standards

Occurrences de taxons
Occurrence d'habitats
Métadonnées

Sigogne
Bourgogne-Franche-Comté



géoservices



validation

standards

cbn
CONSERVATOIRE BOTANIQUE NATIONAL
BASSIN PARISIEN

cbn
CONSERVATOIRE BOTANIQUE NATIONAL
FRANCHE-COMTÉ
OBSERVATOIRE RÉGIONAL
DES INVENTAIRES

Conservatoire d'espaces naturels
Bourgogne

Conservatoire d'espaces naturels
Franche-Comté

SHNA
Observatoire faune
Bourgogne

CPEPESC
FRANCHE-COMTÉ

OFB
OFFICE FRANÇAIS
DE LA BIODIVERSITÉ

AGIR pour la
BIODIVERSITÉ
BOURGOGNE-FRANCHE-COMTÉ

Chefs de file

standards

INPN
Inventaire National du Patrimoine Naturel

Géoviz

Métadonnées

Synthèses

Accompagnement,
formations




utilisateurs

Accès public
Compte pro
Accès pro spécialisé

- Accès adapté aux données localisées
- Outil aide évaluation impact travaux – aménagement sur la biodiversité
- Export de données
- Contributions, productions

Livret 100 chiffres



DREAL : Tableur statuts (réglementaires, menace...) des espèces
ABC : Fiches automatisées, cartes
TVB : Continuités écologiques

Standards SINP OccTax, OccHab, métadonnées

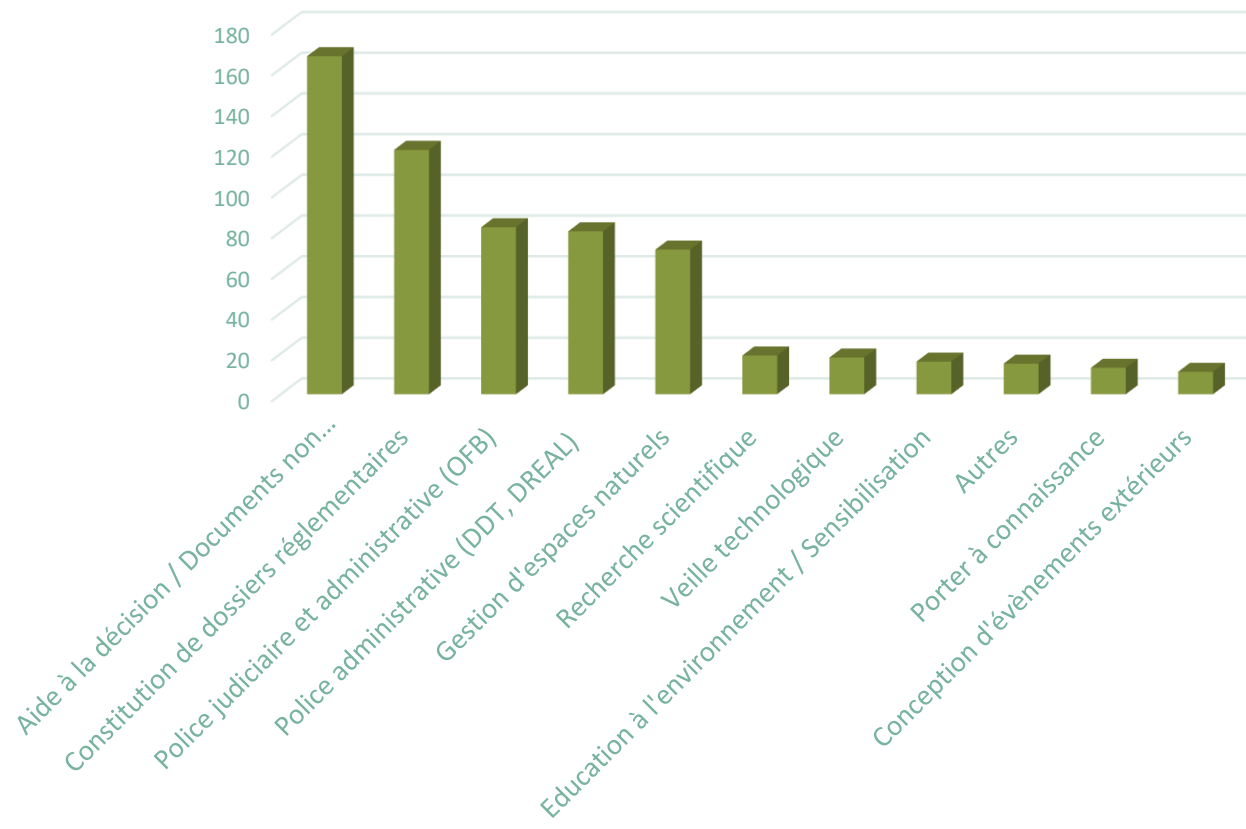
Catalogues : Taxref, Habref, Campanule...

Présentation de la plateforme

- Usages

Répartition des usages (688 utilisateurs actifs avec un compte)

Données Mai 2022



Données disponibles sur la plateforme

10 376 214

données d'observations
d'espèces

8 990

espèces

420 819,36

hectares de milieux naturels

128 ouverture de compte en 2021

4000 visiteurs uniques en 2021



Nouveautés et travaux en cours

- Refonte de la plateforme
 - Objectifs
 - Amélioration de la performance et de l'interactivité
 - Amélioration de l'ergonomie en fonction des usages - Grand Public / Ayant-Droit
 - Mise à jour des données facilitées
 - Utilisation de technologies Open Source modernes et évolutives
 - Gestion via une administration unique
 - Conformité aux standards OGC et SINP

GEOFIT **eGEO**



Gatsby

Un gestionnaire de contenu (CMS)



Mapstore

Un module cartographique



Cesium

Un viewer 3D



GeoNetwork

Un module de catalogue



Metabase

Module dataviz



Nouveautés et travaux en cours

• Accès compte pro



Synthèses

Retrouvez un tableau de bord synthétique des données

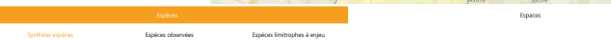
Synthèses du territoire

Sélectionnez un territoire en Bourgogne-Franche-Comté et découvrez des synthèses sur les données d'espèces et de milieux naturels sous forme de tableaux de bord interactifs.

Commune
Besançon



Nouvelle Synthèse



Bilan menace et protection	Nombre d'espèces	Nombre d'espèces menacées	Nombre d'espèces protégées	Nombre d'observations
Végétaux	1 407	133	42	17 305
Champhignons	802	103	0	3 445
Invertébrés	342	27	6	7 747
Oiseaux	139	14	109	148 931
Mammifères	49	5	19	2 901

65,05 km²
de zone requête

Nombre d'espèces observées par groupe taxonomique

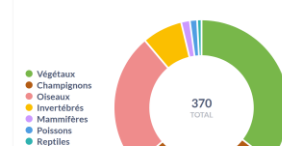


Seules les observations d'espèces sauvages (et ayant un code de référence dans le référentiel national 'fauchet') sont diffusées. Le graphique ci-dessous comprend les données d'espèces, mais également tous les rangs inférieurs (sous-espèces, variétés, hybrides...).

87
espèces sensibles

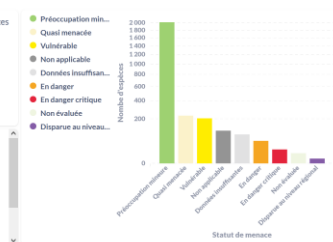
Certaines espèces sont dites sensibles. Cela signifie qu'elles présentent une sensibilité particulière au prélevement, au dérangement, ou à la destruction. Ces espèces sont soumises à différents niveaux de restriction de diffusion pour le grand public : commune, maille 5x5 km, maille 10x10 km.

Nombre d'espèces menacées par groupe taxonomique



Les espèces menacées correspondent aux espèces présentes sur la liste rouge nationale ou sur l'une des listes rouges régionales (Bourgogne ou Franche-Comté) ayant un statut RE (disparue en région), CR (en danger critique), EN (en danger), ou VU (vulnérable).

Le statut de menace correspond au statut de listes rouges établies par l'Union Internationale pour la conservation de la nature (IUCN). Ce sont la liste rouge nationale et les listes régionales (Bourgogne et Franche-Comté) qui sont utilisées ici. Pour une espèce, c'est le statut le plus fort entre la liste nationale et la liste régionale qui est retenu.



espèces à enjeu fort et très fort

compte à la fois leur niveau de menace à l'échelle nationale et régionale (listes rouges), ainsi que la responsabilité de la région vis-à-vis de l'espèce (classification selon le nombre de mailles occupées en région et en France, comparaison avec la valeur attendue).

Espèces à enjeu

Très fort Fort Modéré Plus limité Potentiel Nul

Nombre d'espèces

184 267 395 794 135

Données des chefs de file

Végétaux Reptiles Poissons Oiseaux Mammifères Invertébrés Champhignons Amphibiens

Chiefs de file

Elles sont transmises par les producteurs de données appelés chefs de file. Ils sont notamment chargés de la validation scientifique des données avant leur diffusion.

Observateurs

Observateur

FUENTES Carolina, BETTINELLI Luc

GAILLARD Stéphane

GRANDGORGES Dominique

FONTEAU Alain

BRAND Catherine

KOLANDER Mathieu

BRACUSSE David

BELLANT Olivier

JORDANTY Nathalie

ANDRE Max, FERNET Thierry, FERNET Yveline, BALLY Gilles, GROSBOIS Jean-Paul

REAL Pierre

CEBIC - ORI

CEBIC - ORI

CEBIC - ORI

CEBIC - ORI

CEBIC - ORI

CEBIC - ORI

CEBIC - ORI

CEBIC - ORI

CEBIC - ORI

CEBIC - ORI

CEBIC - ORI

CEBIC - ORI

CEBIC - ORI

CEBIC - ORI

CEBIC - ORI

CEBIC - ORI

CEBIC - ORI

CEBIC - ORI

CEBIC - ORI

CEBIC - ORI

CEBIC - ORI

CEBIC - ORI

CEBIC - ORI

CEBIC - ORI

CEBIC - ORI

CEBIC - ORI

CEBIC - ORI

CEBIC - ORI

CEBIC - ORI

CEBIC - ORI

CEBIC - ORI

CEBIC - ORI

CEBIC - ORI

CEBIC - ORI

CEBIC - ORI

CEBIC - ORI

CEBIC - ORI

CEBIC - ORI

CEBIC - ORI

CEBIC - ORI

CEBIC - ORI

CEBIC - ORI

CEBIC - ORI

CEBIC - ORI

CEBIC - ORI

CEBIC - ORI

CEBIC - ORI

CEBIC - ORI

CEBIC - ORI

CEBIC - ORI

CEBIC - ORI

CEBIC - ORI

CEBIC - ORI

CEBIC - ORI

CEBIC - ORI

CEBIC - ORI

CEBIC - ORI

CEBIC - ORI

CEBIC - ORI

CEBIC - ORI

es par groupe taxonomique

289 TOTAL

Oiseaux Végétaux Mammifères Amphibiens Reptiles Invertébrés Poissons

Nombre d'espèces protégées par groupe taxonomique et par niveau

254

Nombre d'espèces protégées

254

254

254

254

254

254

254

254

254

254

254

254

254

254

254

254

254

254

254

254

254

254

254

254

254

254

254

254

254

254

254

254

254

254

254

254

254

254

254

254

254

254

254

254

254

254

254

254

254

254

254

254

254

254

254

254

254

254

254

254

254

254

254

254

254

254

254

254

254

254

254

254

254

254

254

254

254

254

254

254

254

254

254

254

254

254

254

254

254

254

Index de connaissance communale

0,88

0,69

0,38

0,95

0,85

0,41

0,63

0,88

0,69

0,38

0,95

0,85

0,41

0,63

0,88

0,69

0,38

0,95

0,85

0,41

0,63

0,88

0,69

0,38

0,95

0,85

0,41

0,63

0,88

0,69

0,38

0,95

0,85

0,41

0,63

0,88

0,69

0,38

0,95

0,85

0,41

0,63

0,88

0,69

0,38

0,95

0,85

0,41

0,63

0,88

0,69

0,38

0,95

0,85

0,41

0,63

0,88

0,69

0,38

0,95

Nouveautés et travaux en cours



Géocatalogue

Accédez à l'ensemble des métadonnées

Catalogue plateforme géoservices Siginne

Rechercher Visualiser

S'identifier Français


Rechercher ...

Rechercher parmi 25 jeux de données, services et cartes, ...

Parcourir par Thèmes



Types de ressource



Nouveautés Les plus vues Commentaires



Django administration

Home » Sinp » Cadre acquisitions » CadreAcquisition object (4a9dda1f-b770-3e13-e053-2614a8c02b7c)

Start typing to filter:

- AUTHENTICATION AND AUTHORIZATION
 - Groups + Add
 - Users + Add
- SINP
 - Acteur types + Add
 - Attributs additionnelles + Add
 - Base productions + Add
 - Bounding boxes + Add
 - Cadre acquisitions + Add
 - Conformité coherences + Add
 - Jeu de donnees + Add
 - Non conforme non coherent + Add
 - Protocole types + Add
 - Publications + Add

Change cadre acquisition

CadreAcquisition object (4a9dda1f-b770-3e13-e053-2614a8c02b7c)

Libellé: Coléoptères coprophages et nécrophages

VoletSINP: 1. Terme, 2. TER, 3. Paysage

Objectif: 1. Inventaire espèce

Description: Coléoptères coprophages et nécrophages

Identifiant Cadre: 4a9dda1f-b770-3e13-e053-2614a8c02b7c

NiveauTerritorial: 3. National

Territoire: METROP - Métropole

Précision Géographique: Aucune

Mots clés: Test

TypeFinancement: 1. Publique - Type de financement public

ActeurPrincipal: INPN 1 : Contact principal test

ActeurAutre: INPN 1 : Contact principal test, test 5 : Fournisseur du jeu de données test



Perspectives

- Mise en place feuille de route connaissance 2023 – 2026 :
plateforme de géoservices Sigogne + Observatoire régional
biodiversité
- Poursuite accompagnement producteurs de données : standards
- Mobilisation des données des FDC, FDP
- Poursuite mise en place Outil aide évaluation impact travaux –
aménagement sur la biodiversité
- Déploiement plan de communication nouvelle plateforme :
sensibilisation, formations

MERCI
de votre attention